

**SOCIETE DU CANAL DE PROVENCE
ET D'AMENAGEMENT DE LA REGION PROVENCALE**

**Réseau des Martins Mesclans
Rénovation de l'antenne 3**

EXTRAIT DU PLAN CADASTRAL COMMUNE DE LA CRAU (83)

Propriétaires :


Mme. BERARDENGO Anne-Marie épouse MOUTTE
Mme. BERARDENGO Genevieve épouse DIAMANTE
M. LAMBERT Louis
Mme. REVEST Clairette veuve LAMBERT
Mme. VALENTIN Delphine épouse DAILLAN
M. VALENTIN Marc
M. VALENTIN Francis

Section et N° de parcelle: CB0003





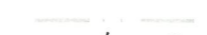

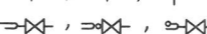

Longueur totale de traversée : 146 m

Profondeur minimum d'enfouissement de la conduite : 0.60 m

 Servitude de passage de la conduite (largeur maximum : 3 m)

 Accès aux parcelles soumises à servitude

Légende :

-  Conduite SCP projet
-  Conduite SCP hors projet
-  Limite de commune
-  Limite de section
-  Limite de lieu-dit
-  PH : ventouse et purgeur
-  PB : Vidange
-  VS : Ouvrage de sectionnement

Date de l'édition : 25/11/2020

Vu pour être annexé à
notre arrêté en date
du 20 Nov 2021
Toulon 26 Nov 2021



Pour le Préfet
et par délégation
Le Secrétaire général

Echelle: 1/500

