



**SOCIETE DU CANAL DE PROVENCE  
ET D'AMENAGEMENT DE LA REGION PROVENCALE**

**Réseau des Martins Mesclans  
Rénovation de l'antenne 3**









EXTRAIT DU PLAN CADASTRAL COMMUNE DE LA CRAU (83)

Propriétaire:  
Mme. REVEST Clairette veuve LAMBERT

Section et N° de parcelle: CB0001  
Longueur totale de traversée: 3 m  
Profondeur minimum d'enfouissement de la conduite : 0.60 m

 Servitude de passage de la conduite (largeur maximum : 3 m)  
 Accès aux parcelles soumises à servitude

Légende :

-  Conduite SCP projet
-  Conduite SCP hors projet
-  Limite de commune
-  Limite de section
-  Limite de lieu-dit
-  PH : ventouse et purgeur
-  PB : Vidange
-  VS : Ouvrage de sectionnement

Date de l'édition : 29/07/2019



Echelle: 1/1000

