

COMMUNE DE SAINTE MAXIME

Maître d'Ouvrage :



Ville de Sainte-Maxime
Boulevard des Milmosas - BP 154
83120 Sainte-Maxime
Tél.: 04 94 79 42 70 - Fax : 04 94 79 42 60
E-mail : developpement-durable@ste-maxime.fr



**Communauté de communes du
golfe de Saint-Tropez**
Hôtel communautaire
2, Rue Blaise Pascal
83310 Cogolin
Tél.: 04 94 55 70 30 - Fax: 04 94 54 56 39

Maître d'Oeuvre :



Ingénierie Consultants Travaux Publics (Mandataire)
254 Corniche Fahnestock
06700 Saint Laurent du Var
Tél.: 04 92 12 97 09 - Fax : 04 92 27 97 78
E-mail : ictp@ictp.fr



Lotissement Attaoufik
Zénith II, Sidi Maarouf
20001 CASABLANCA - Maroc



SARL Allain CHAUVET (Cotraitant)
4 rue Joseph Quaranta
83990 Saint-Tropez
Tél.: 04 94 96 83 14 - Fax : 04 94 56 29 14
E-mail : secretariat@allainchauvetarchitecture.fr

Sous-traitants :



**SCUBA MARINE
TRAVAUX SOUS-MARINS**
37, rue Bata - Ets France - 06100 NICE
t : 04 92 37 1630 - fax : 04 92 37 92 91
Site : www.scubamarine.fr Mail : scuba_marine@orange.fr



sdp.conseils
Conseil aux collectivités en Urbanisme,
Aménagement et Développement Local



Maîtrise d'œuvre relative à la réalisation d'un diagnostic du littoral de Sainte Maxime puis études et production d'un projet d'aménagement du littoral

Phase : PRO

Plage NARTELLE ouvrages provisoires PROJET

Numéro du PLAN :

OP.515

Echelle : Indice :

1/250°

B

Indice	Modifications apportées
A	Première émission
B	Transfert compétences à la CCGST

Date
13 juin 2018
5 décembre 2019



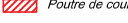
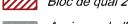
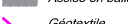

Numéro d'Affaire :


1 6 0 2

Référence du PLAN :



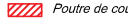

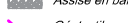
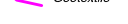
P R O O P 5 1 5 B

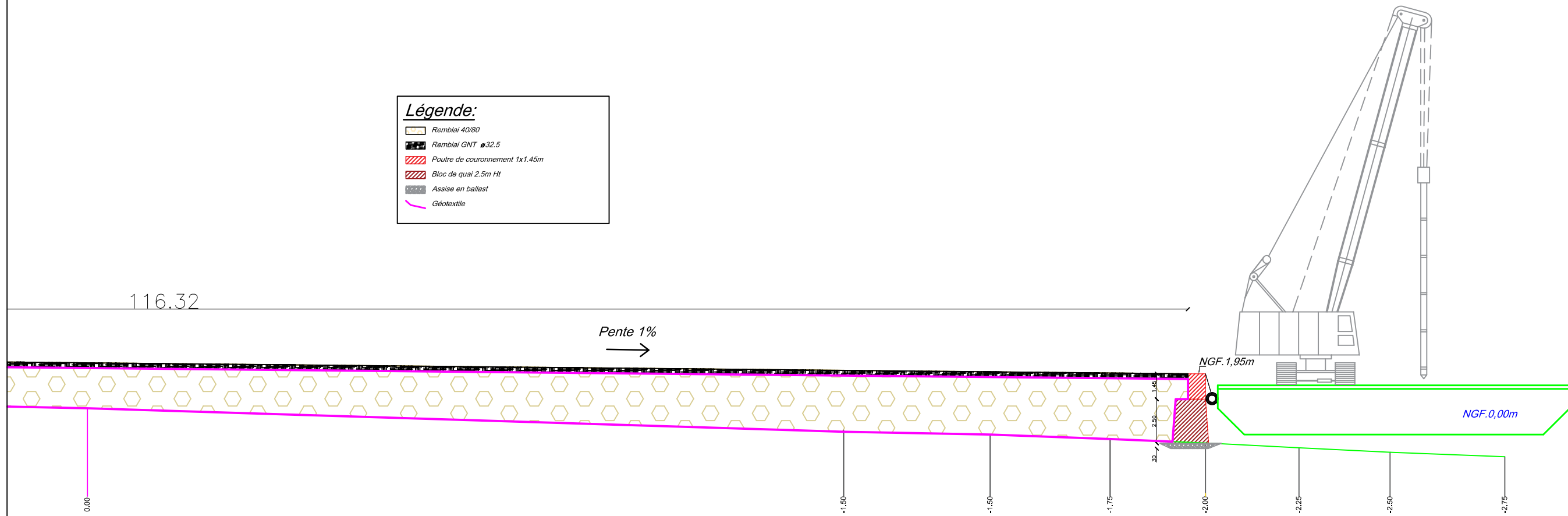
Légende:

-  Remblai 40/80
-  Remblai GNT ø32.5
-  Poutre de couronnement 1x1.45m
-  Bloc de quai 2.5m Ht
-  Assise en ballast
-  Géotextile



Légende:

-  Remblai 40/80
-  Remblai GNT ø32.5
-  Poutre de couronnement 1x1.45m
-  Bloc de quai 2.5m Ht
-  Assise en ballast
-  Géotextile



Plage NARTELLE :
Coupe type de l'ouvrage provisoire du déchargement d'enrochements

MAÎTRISE D'OUVRAGE :



MAÎTRISE D'OEUVRE :

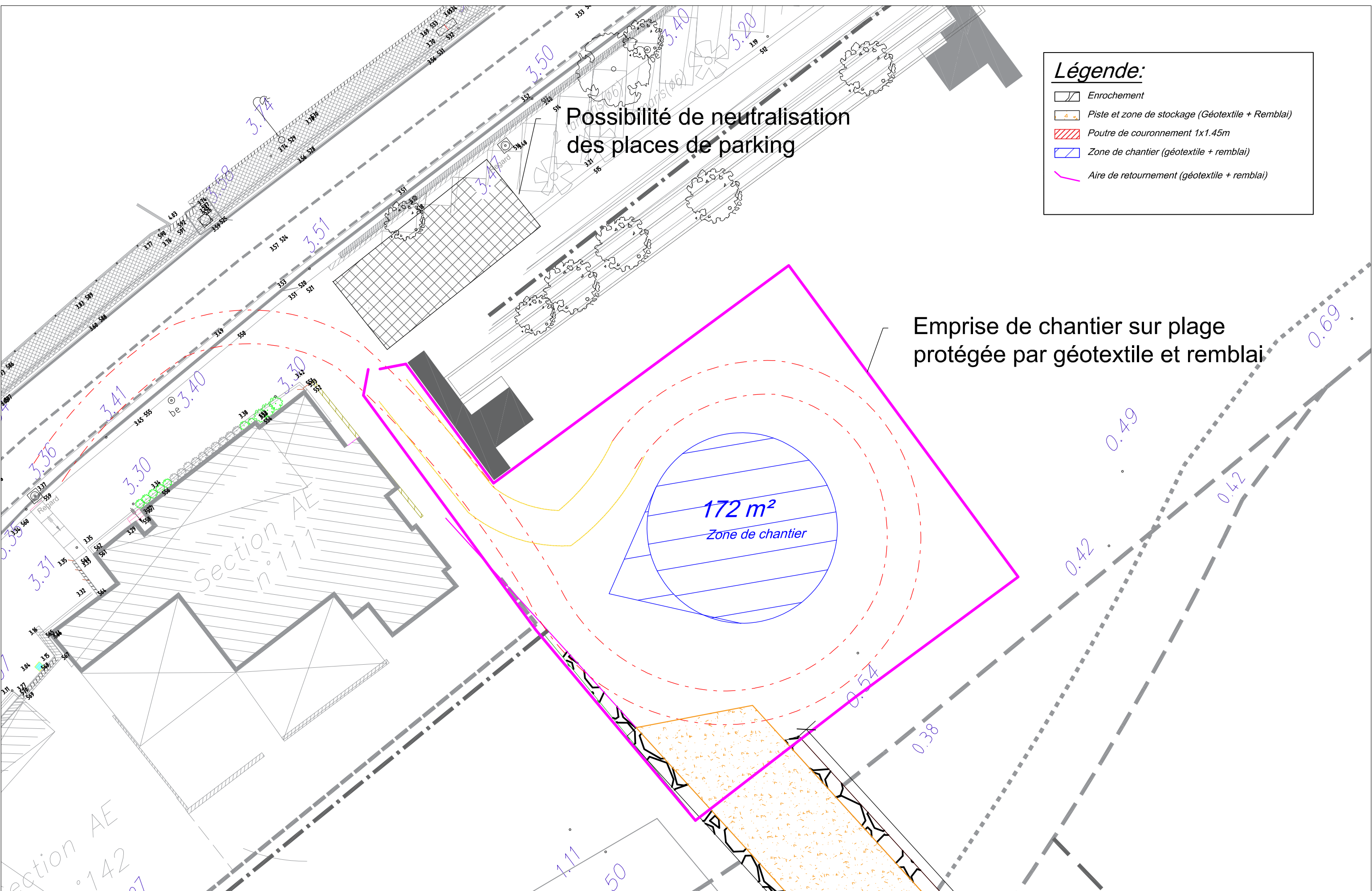


Phase : PRO

Format : A3

Echelle : 1/250

Page n° 1



Légende:

- Enrochement
- Piste et zone de stockage (Géotextile + Remblai)
- Poutre de couronnement 1x1.45m
- Zone de chantier (géotextile + remblai)
- Aire de retournement (géotextile + remblai)

Possibilité de neutralisation
des places de parking

Emprise de chantier sur plage
protégée par géotextile et remblai

172 m²
Zone de chantier

Section AE
n°111

Plage NARTELLE :
Vue en plan de la zone provisoire du déchargement d'enrochements Vue A

MAÎTRISE D'OUVRAGE :		MAÎTRISE D'OEUVRE :		Phase : PRO	Format : A3
					Echelle : 1/250
				Echelle : 1/250	Page n° 2