



PRÉFECTURE DE LA RÉGION PROVENCE - ALPES - CÔTE D'AZUR

**FORMULAIRE D'ÉVALUATION SIMPLIFIÉE OU PRÉLIMINAIRE
DES INCIDENCES NATURA2000**



Pourquoi ?

Le présent document peut être utilisé comme suggestion de présentation pour une évaluation des incidences simplifiée. Il peut aussi être utilisé pour réaliser l'évaluation préliminaire d'un projet afin de savoir si un dossier plus approfondi sera nécessaire.

Evaluation simplifiée ou dossier approfondi ?

Dans tous les cas, l'évaluation des incidences doit être conforme au contenu visé à l'article R414.23 du code de l'environnement.

Le choix de la réalisation d'une évaluation simplifiée ou plus approfondie dépend des incidences potentielles du projet sur un site Natura 2000. Si le projet n'est pas susceptible d'avoir une quelconque incidence sur un site, alors l'évaluation pourra être simplifiée. Inversement, si des incidences sont pressenties ou découvertes à l'occasion de la réalisation de l'évaluation simplifiée, il conviendra de mener une évaluation approfondie.

Le formulaire d'évaluation préliminaire correspond au R414-23-I du code de l'environnement et le « canevas dossier incidences » au R414-23-II et III et IV de ce même code.

Par qui ?

*Ce formulaire peut être utilisé par le **porteur du projet**, en fonction des informations dont il dispose (cf. p. 9 : « ou trouver l'info sur Natura 2000? »). Lorsque le ou les sites Natura 2000 disposent d'un DOCOB et d'un animateur Natura 2000, le porteur de projet est invité à le contacter, si besoin, pour obtenir des informations sur les enjeux en présence. Toutefois, lorsqu'un renseignement demandé par le formulaire n'est pas connu, il est possible de mettre un point d'interrogation.*

Pour qui ?

*Ce formulaire permet au **service administratif instruisant le projet** de fournir l'autorisation requise ou, dans le cas contraire, de demander de plus amples précisions sur certains points particuliers.*

Définition :

*L'évaluation des incidences est avant tout une **démarche d'intégration des enjeux Natura 2000 dès la conception du plan ou projet**. Le dossier d'évaluation des incidences doit être conclusif sur la potentialité que le projet ait ou pas une incidence significative sur un site Natura 2000.*

Coordonnées du porteur de projet :

Nom : **Métropole Toulon Provence Méditerranée.**

Commune et département) : **Toulon 83**

Adresse : **107 boulevard Henry Fabre, Toulon**

Téléphone : **04 94 05 35 25.** Fax : **04 94 05 35 34**

Email : **mcascales@metropoletpm.fr**

Nom du projet : **Concession d'utilisation pour des ouvrages de protection de la voirie littoral Frédéric Mistral et ouvrages en dur associés liés au déplacement urbain**

A quel titre le projet est-il soumis à évaluation des incidences (ex : dossier soumis à notice d'impact, ou : dossier soumis à autorisation d'occupation temporaire du domaine public) ? **Projet situé en bordure littorale**

1 Description du projet, de la manifestation ou de l'intervention

Joindre une description détaillée du projet, manifestation ou intervention sur papier libre en complément à ce formulaire.

a. Nature du projet, de la manifestation ou de l'intervention

Préciser le type d'aménagement envisagé (exemple : canalisation d'eau, création d'un pont, mise en place de grillages, curage d'un fossé, drainage, création de digue, abattage d'arbres, création d'un sentier, manifestation sportive, etc.).

Le projet en question est la création d'une concession d'utilisation d'un espace maritime constitué de digues et d'enrochements. Aucun nouvel aménagement fixe n'est prévu, seuls des travaux d'entretien courant du ponton et des enrochements peuvent être envisagés.

b. Localisation du projet par rapport au(x) site(s) Natura 2000 et cartographie

*Joindre dans tous les cas une **carte de localisation** précise du projet (emprises temporaires, chantier, accès et définitives...) par rapport au(x) site(s) Natura 2000 sur une photocopie de carte IGN au 1/25 000^e. Si le projet se situe en site Natura 2000, joindre également un **plan de situation détaillé** (plan de masse, plan cadastral, etc.).*

Le projet est situé :

Nom de la commune : **...Toulon...** N° Département : **83**

Lieu-dit : **.....plage du Lido - Mourillon**

En site(s) Natura 2000 **NON**

En bordure du site: Cap Siclé – Six-Fours (FR9301610) (Directive Habitats)
En bordure du site: Rade d'Hyères (FR9301613) (Directive Habitat)



c. Étendue/emprise du projet, de la manifestation ou de l'intervention

Emprises au sol temporaire et permanente de l'implantation ou de la manifestation (si connue) : m² ou classe de surface approximative (cocher la case correspondante) :

- | | |
|---|--|
| <input type="checkbox"/> < 100 m ² | <input checked="" type="checkbox"/> 1 000 à 10 000 m ² (1 ha) |
| <input type="checkbox"/> 100 à 1 000 m ² | <input type="checkbox"/> > 10 000 m ² (> 1 ha) |

- Longueur (si linéaire Impacté) : 176 m.

- Emprises en phase chantier : **Néant** (m.)

- Aménagement(s) connexe(s) :

Préciser si le projet, la manifestation ou l'intervention générera des aménagements connexes (exemple : voiries et réseaux divers, parking, zone de stockage, etc.). Si oui, décrire succinctement ces aménagements.

Pour les manifestations, interventions : infrastructures permanentes ou temporaires nécessaires, logistique, nombre de personnes attendues.

L'aménagement de la concession d'utilisation restera invariable durant toute la durée de concession, hormis des travaux de sécurisation du ponton et des enrochements, si besoin.

d. Durée prévisible et période envisagée des travaux, de la manifestation ou de l'intervention : **Néant – Concession d'utilisation établie pour 30 ans.**

- Projet, manifestation : **Néant**

diurne

nocturne

- Durée précise si connue :

Ou durée approximative en cochant la case correspondante :

- < 1 mois 1 an à 5 ans
 1 mois à 1 an > 5 ans

- Période précise si connue : **Néant**

Ou période approximative en cochant la(les) case(s) correspondante :

- Printemps Automne
 Eté Hiver

- Fréquence :

- chaque année
 chaque mois
 autre (préciser) :

e. Entretien / fonctionnement / rejet

Préciser si le projet ou la manifestation générera des interventions ou rejets sur le milieu durant sa phase d'exploitation (exemple : traitement chimique, débroussaillage mécanique, curage, rejet d'eau pluviale, pistes, zones de chantier, raccordement réseaux...). Si oui, les décrire succinctement (fréquence, ampleur, etc.).

Aucune activité commerciale ou autre n'est localisée dans cette concession

f. Budget

Préciser le coût prévisionnel global du projet.

Coût global du projet : **Néant**

ou coût approximatif (cocher la case correspondante) : **Néant**

- < 5 000 € de 20 000 € à 100 000 €/an
 de 5 000 à 20 000 € > à 100 000 €

2 Définition et cartographie de la zone d'influence du projet

La zone d'influence est fonction de la nature du projet et des milieux naturels environnants. Les incidences d'un projet sur son environnement peuvent être plus ou moins étendues (poussières, bruit, rejets dans le milieu aquatique...).

La zone d'influence est plus grande que la zone d'implantation. Pour aider à définir cette zone, il convient de se poser les questions suivantes :

Cocher les cases concernées et délimiter cette zone d'influence sur une carte au 1/25 000ème ou au 1/50 000ème.

- Rejets dans le milieu aquatique
 Pistes de chantier, circulation
 Rupture de corridors écologiques (rupture de continuité écologique pour les espèces)
 Poussières, vibrations

- Pollutions possibles (fuite d'huile sur tracteur)
- Perturbation d'une espèce en dehors de la zone d'implantation
- Bruits
- Autres Incidences

3 Etat des lieux de la zone d'influence

Cet état des lieux écologique de la zone d'influence (zone pouvant être impactée par le projet) permettra de déterminer les incidences que peut avoir le projet ou manifestation sur cette zone.

PROTECTIONS :

Le projet est situé en :

- Réserve Naturelle Nationale
- Réserve Naturelle Régionale
- Parc National
- Arrêté de protection de biotope
- Site classé
- Site inscrit
- PIG (projet d'intérêt général) de protection
- Parc Naturel Régional
- ZNIEFF (zone naturelle d'intérêt écologique, faunistique et floristique)
- Réserve de biosphère
- Site RAMSAR

USAGES :


Cocher les cases correspondantes pour indiquer succinctement quels sont les usages actuels et historiques de la zone d'influence.

- Aucun
- Pâturage / fauche
- Chasse
- Pêche
- Sport & Loisirs (VTT, 4x4, quads, escalade, vol libre...)
- Agriculture
- Sylviculture
- Décharge sauvage
- Perturbations diverses (inondation, incendie...)
- Cabanisation
- Construite, non naturelle :
- Autre (préciser l'usage) :

MILIEUX NATURELS ET ESPECES :

Renseigner les tableaux ci-dessous, en fonction de vos connaissances, et joindre une cartographie de localisation approximative des milieux et espèces.











Afin de faciliter l'instruction du dossier, il est fortement recommandé de fournir quelques photos du site (sous format numérique de préférence). Préciser ici la légende de ces photos et reporter leur numéro sur la carte de localisation.

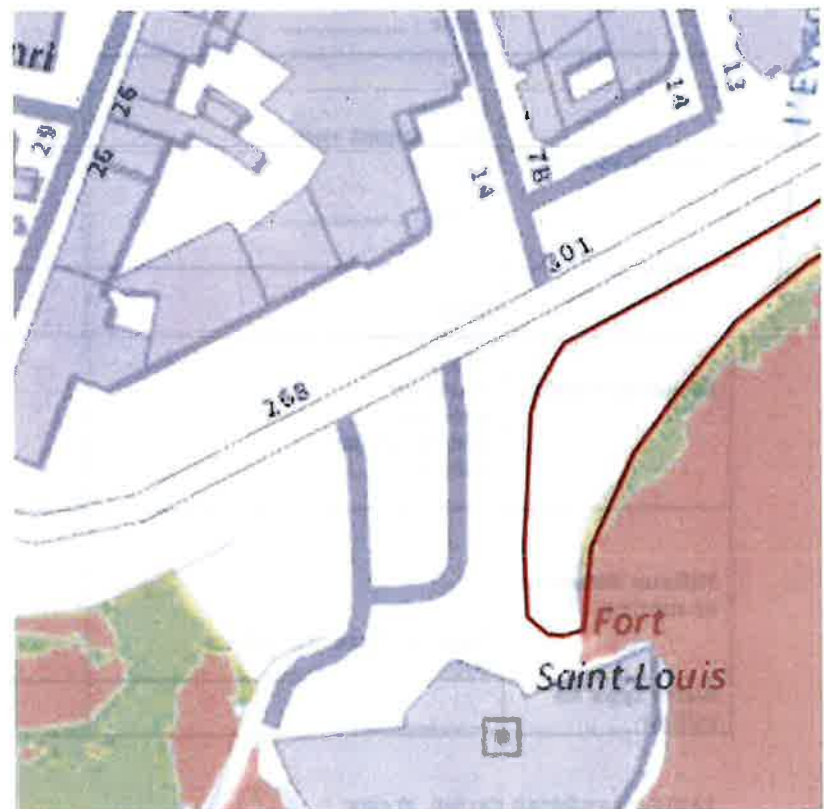




Légende

Biocénoses

-  Roche à algues photophiles
-  Herbier de posidonie
-  Fond meuble de l'infralittoral
-  Fond meuble du circolittoral
-  Matte morte de posidonie
-  Coralligène
-  Herbier de posidonie clairsemé
-  Herbier à Posidonia oceanica
-  Biocénoses des fonds meubles de l'infralittoral
-  roches en place et blocs, de natures indifférenciées



Carte des biocénoses

TABLEAU MILIEUX NATURELS :

TYPE D'HABITAT NATUREL		Cocher si présent	Commentaires
Milieux ouverts ou semi-ouverts	pelouse pelouse semi-boisée lande garrigue / maquis autre :		
Milieux forestiers	forêt de résineux forêt de feuillus forêt mixte plantation autre :		
Milieux rocheux	falaise affleurement rocheux éboulis blocs autre :		Présence d'affleurements rocheux artificiels sur la partie ouest de la concession sur 330m ² Ponton de 160 m de long
Zones humides	fossé cours d'eau étang tourbière gravière prairie humide autre :		
Milieux littoraux et marins	Plages et bancs de sables autre :		
Autre type de milieu		

TABLEAU ESPECES FAUNE, FLORE :

Remplissez en fonction de vos connaissances : Pas d'espèces Flore/Faune protégées.

GROUPES D'ESPECES	Nom de l'espèce	Cocher si présente ou potentielle	Autres informations (statut de l'espèce, nombre d'individus, type d'utilisation de la zone d'étude par l'espèce...)
Amphibiens, reptiles			
Crustacés			
Insectes			
Mammifères marins			
Mammifères terrestres			
Oiseaux			
Plantes			
Poissons			

4 Incidences du projet

Décrivez sommairement les incidences potentielles du projet dans la mesure de vos connaissances.

Destruction ou détérioration d'habitat (= milieu naturel) ou habitat d'espèce (type d'habitat et surface) : **pas d'incidence de la concession**

Destruction ou perturbation d'espèces (lesquelles et nombre d'individus) :
Pas d'incidence de la concession

Perturbations possibles des espèces dans leurs fonctions vitales (reproduction, repos, alimentation...):

Pas d'incidence de la concession

5 Conclusion

Il est de la responsabilité du porteur de projet de conclure sur l'absence ou non d'incidences de son projet.

A titre d'information, le projet est susceptible d'avoir une incidence lorsque :

- Une surface relativement importante ou un milieu d'intérêt communautaire ou un habitat d'espèce est détruit ou dégradé à l'échelle du site Natura 2000
- Une espèce d'intérêt communautaire est détruite ou perturbée dans la réalisation de son cycle vital

Le projet est-il susceptible d'avoir une incidence ?

X **NON** : ce formulaire, accompagné de ses pièces, est joint à la demande d'autorisation ou à la déclaration, et remis au service instructeur.


Exposé sommaire des raisons pour lesquelles le projet n'a pas d'incidences :
Le projet est une création de concession d'utilisation, en milieu urbain et maritime. Aucune activité n'y est prévue. Les seules interventions potentielles seront une sécurisation du ponton et des enrochements in situ.

OUI : l'évaluation d'incidences doit se poursuivre. Un dossier plus poussé doit être réalisé. Ce dossier sera joint à la demande d'autorisation ou à la déclaration, et remis au service instructeur.

A (lieu) : Toulon

Signature :

Le (date) : 11/01/2022



Où trouver l'information sur Natura 2000 ?

- Dans l'« **Indispensable livret sur l'évaluation des incidences Natura 2000** » :

Sur le site internet de la DREAL :

<http://www.paca.developpement-durable.gouv.fr> (Biodiversité - Eau - Paysages > Biodiversité > Natura 2000 > Publications)

- Information cartographique GeoIDE-carto :

Sur le site internet de la DREAL :

<http://www.paca.developpement-durable.gouv.fr> (Accès directs > Données / Cartographies > Cartographie interactive)

- Dans les fiches de sites région PACA :

Sur le site internet du ministère :

<http://www.developpement-durable.gouv.fr> (Eau et Biodiversité > Espaces et milieux naturels terrestres > **Natura 2000**)

- Dans le **DOCOB** (document d'objectifs) lorsqu'il est élaboré :

Sur le site internet de la DREAL :

<http://www.paca.developpement-durable.gouv.fr> (Biodiversité - Eau - Paysages > Biodiversité > Natura 2000 > DOCOB en PACA)

- Dans le **Formulaire Standard de Données du site** :

Sur le site internet de l'INPN :

<http://inpn.mnhn.fr> (Programmes > Recherche de données Natura 2000)

- auprès de l'animateur du site :

Sur le site internet de la DREAL :

<http://www.paca.developpement-durable.gouv.fr> (Biodiversité - Eau - Paysages > Biodiversité > Natura 2000 > Le réseau > En PACA > Les sites Natura 2000)

- Après de la Direction Départementale des Territoires (et de la Mer) du département concerné :

Voir la liste des DDT dans l' «Indispensable livret sur l'évaluation des incidences Natura 2000»

