

Dossier de demande d'autorisation de défrichement

Commune de MONTMEYAN

Lieux-dits : « Rup Colle Requier et Brama » et
« Les Clos et Bury »

ATTESTATIONS DE PROPRIETE

MAITRE D'OUVRAGE :



*Pour Le Compte de la Société Projet
(Cf. Cerfa)*

CONTACT :

ENGIE Green
345, Avenue Wolfgang Amadeus Mozart
Aix-en-Provence 13601
sophie.eudes@engie.com

MAITRE D'ŒUVRE :

ARCHIBIONATURE
J. BERNARD
Architecte D.P.L.G ordre A5308

CONTACT :

ARCHIBIONATURE
Chemin collet d'assou
06 460 Saint-Vallier de Thiey
archibio@wanadoo.fr

Pièce n°3

Projet de parc solaire au sol

Indice	Modifications	Date	Etabli	Vérfié	Validé
A	Réalisation du document	Décembre 2021	CNI	LPA	SEU
B					
C					
D					

Carte d'identité de la parcelle 84 G 1 - MONTMEYAN

Année MAJ	2020	Commune	MONTMEYAN	N° de compte	+00031
Dép.	83	Section	G	Surface	1 908 010,00 m ²
Dir.	0	Parcelle	1	Adresse	RUP COLLE REQUIER ET BRAMA
				Rivoli	B068

Ayant droits de la parcelle

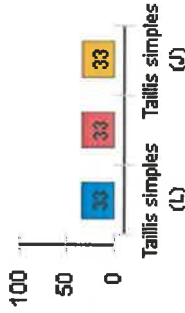
Droit	Propriétaire	Date de naissance	Numéro MAJIC	Adresse du propriétaire
[P] - Propriétaire	COMMUNE DE MONTMEYAN		PBDJPM	83670 MONTMEYAN

Locaux

Aucun local renseigné sur cette parcelle.

Subdivisions fiscales

- Taillis simples (636004 - 33% - L)
- Taillis simples (636003 - 33% - K)
- Taillis simples (636003 - 33% - J)



Règlement et emprise (m²)

Contrainte

1900579 (~100%) Zones susceptibles d'être soumises à autorisation de défrichement

Servitude d'utilité publique

1896660 (~99%) A1 Forêts soumises au régime forestier

Zone

1908010 (100%) N : Secteurs de la communes, équipés ou non, à protéger en raison de la qualité des sites, des milieux et espaces naturels, des paysages et de leur intérêt, notamment du point de vue esthétique, historique ou écologique

Antériorité

Date acte 01/01/1975
Primitive

Carte d'identité de la parcelle 84 G 4 - MONTMEYAN

Année MAJ	2020	Commune	MONTMEYAN	N° de compte	+00031
Dép.	83	Section	G	Surface	223 440,00 m ²
Dir.	0	Parcelle	4	Adresse	RUP COLLE REQUIER ET BRAMA Rivoli B068

Ayant droits de la parcelle

Droit	Propriétaire	Date de naissance	Numéro MAJIC	Adresse du propriétaire
[P] - Propriétaire	COMMUNE DE MONTMEYAN		PBDJPM	83670 MONTMEYAN

Locaux

Aucun local renseigné sur cette parcelle.

Subdivisions fiscales

Règlement et emprise (m²)

Antériorité

Taillis simples (223440 - 100%)



Contrainte

223440 (100%) Zones susceptibles d'être soumises à autorisation de défrichement

Date acte

01/01/1970

Primitive

Servitude d'utilité publique

223440 (100%) A1 Forêts soumises au régime forestier

Zone

223440 (100%) N : Secteurs de la communes, équipés ou non, à protéger en raison de la qualité des sites, des milieux et espaces naturels, des paysages et de leur intérêt, notamment du point de vue esthétique, historique ou écologique

Carte d'identité de la parcelle 84 G 5 - MONTMEYAN

Année MAJ	2020	Commune	MONTMEYAN	N° de compte	+00081
Dép.	83	Section	G	Surface	175 600,00 m ²
Dir.	0	Parcelle	5	Adresse	LES CLOS ET BURI
				Rivoli	B017

Ayant droits de la parcelle

Droit	Propriétaire	Date de naissance	Numéro MAJIC	Adresse du propriétaire
[P]	COMMUNE DE MONTMEYAN		PBGFTS	83670 MONTMEYAN

[P] - Propriétaire

Locaux


Aucun local renseigné sur cette parcelle.

Subdivisions fiscales

Règlement et emprise (m²)

Antériorité

Taillis simples (175600 - 100%)



Contrainte

175600 (100%) Zones susceptibles d'être soumises à autorisation de défrichement

Date acte 29/06/2007

Primitive

Zone

175600 (100%) N : Secteurs de la communes, équipés ou non, à protéger en raison de la qualité des sites, des milieux et espaces naturels, des paysages et de leur intérêt, notamment du point de vue esthétique, historique ou écologique

Carte d'identité de la parcelle 84 G 36 - MONTMEYAN

Année MAJ	2020	Commune	MONTMEYAN	N° de compte	+00081
Dép.	83	Section	G	Surface	236 090,00 m ²
Dir.	0	Parcelle	36	Adresse	LES CLOS ET BURI
				Rivoli	B017

Ayant droits de la parcelle

Droit	Propriétaire	Date de naissance	Numéro MAJIC	Adresse du propriétaire
[P]	COMMUNE DE MONTMEYAN		PBGFTS	83670 MONTMEYAN

[P] - Propriétaire

Locaux


Aucun local renseigné sur cette parcelle.

Subdivisions fiscales

Règlement et emprise (m²)

Antériorité

Taillis simples (236090 - 100%)



Date acte 29/06/2007
Primitive 6

Contrainte
235717 (~100%) Zones susceptibles d'être soumises à autorisation de défrichement

Servitude d'utilité publique
854 (~0%) A1 Forêts soumises au régime forestier

Zone

236090 (100%) N : Secteurs de la communes, équipés ou non, à protéger en raison de la qualité des sites, des milieux et espaces naturels, des paysages et de leur intérêt, notamment du point de vue esthétique, historique ou écologique