

DEPARTEMENT DU VAR

Lieu-dit : " Saint-Sumian "

PERIMETRE DE PROTECTION RAPPROCHEE

COMMUNE DE BRIGNOLES

PLAN PARCELLAIRE

pour être annexé à
être arrêté en date
29 OCT. 2019
ulon, le
29 OCT. 2019

Régie des Eaux du Pays Brignolais

7, Place Yves Testa - 83170 BRIGNOLES

Tel :04 98 05 30 50

Dressé en Juillet 2016 et actualisé
en Juillet 2018

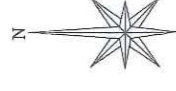

Pour le Préfet et par délégation,
le secrétaire général,
Serge COB

Légende

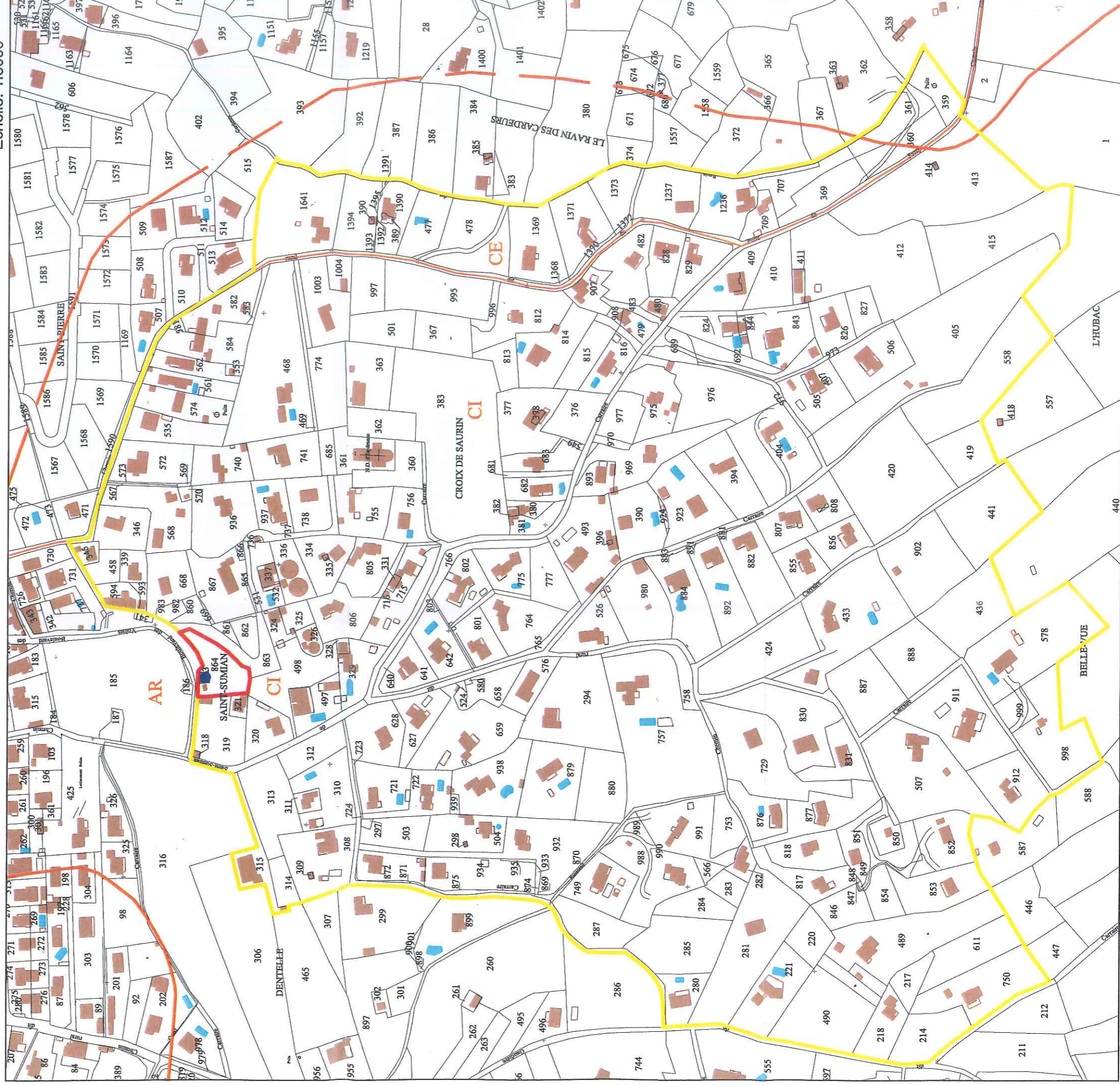
Limite du PPI (Périmètre de protection immédiate)

Limite du PPR (Périmètre de protection rapproché)

Limite de Section cadastrale



Echelle: 1:3000



Annexe 3.