

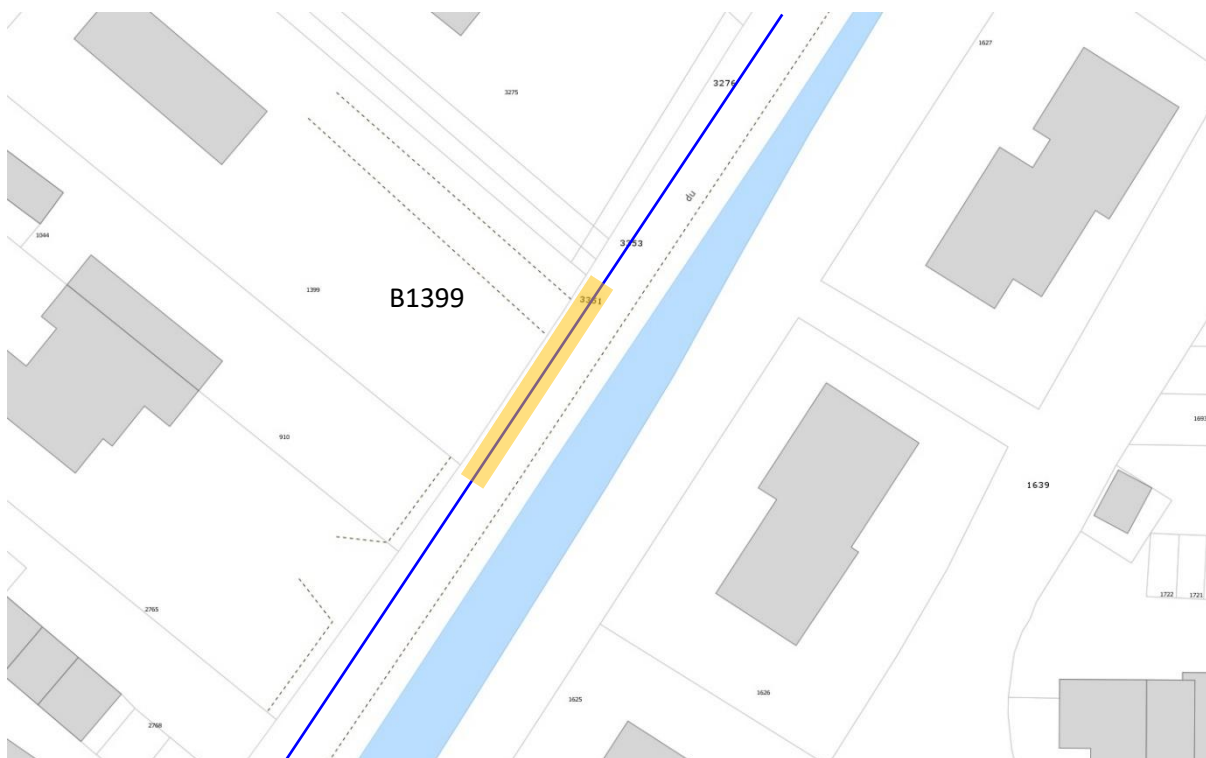


SAINTE-MAXIME – PARCELLE B 1399
SERVITUDE POUR L'ETABLISSEMENT D'UNE CANALISATION D'EAU POTABLE

	Tracé de la canalisation d'eau potable projetée Ø 500 mm
	Servitude (bande de 3 m de large) relative à la parcelle ci-dessus référencée



Il y a un décalage de l'ordre de 3 mètres entre la vue aérienne et le cadastre. Les tracés de la canalisation projetée et de la servitude sont calés sur le cadastre.