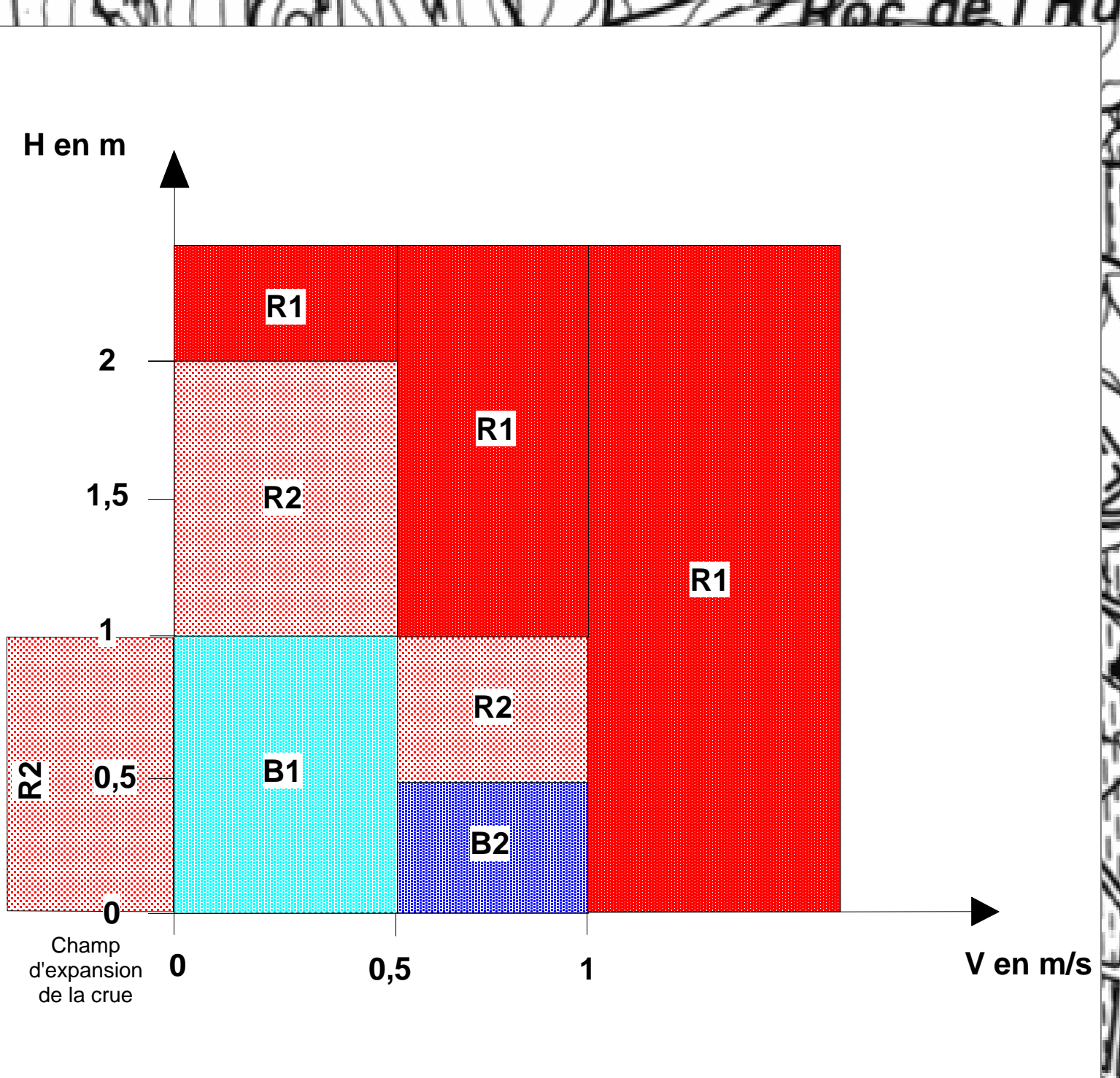



COTE DE CRUE CENTENNALE

Le PANSARD en amont confluence			Le MARAVENNE en amont confluence		
NGF	NPP	NGF(m)	NGF	NPP	NGF(m)
32	43.06	61	56.24	50	48.22
31	46.73	30	43.92	50	43.53
29	42.32	29	42.32	50	37.75
28b	46.71	28b	46.71	50	33.01
27b	38.3	27b	38.3	50	28.95
26	32.76	26	32.76	50	26.66
25	30.19	25	30.19	50	24.18
24b	26.92	24b	26.92	52b	22.18
22	23.5	22	23.5	51b	21.39
21	22.88	21	22.88	50b	20.25
20b	21.25	20b	21.25	49b	18.85
18.9	20.58	18.9	20.58	48	17.55
18.8	20.5	18.8	20.5	47	15.62
18.6	20.16	18.6	20.16	46	13.79
18.5	19.75	18.5	19.75	45	12.08
18.4	19.33	18.4	19.33	44	10.61
18.3	19.03	18.3	19.03	43	9.37
18.2	18.8	18.2	18.8	42	8.4
18.1	18.4	18.1	18.4	41	7.33
18	18.1	18	18.1	40	6.11
17	17.84	17	17.84	39	5.69
16.a	17.35	16.a	17.35		
16.b	15.83	16.b	15.83		
16.c	15.85	16.c	15.85		
15	14.87	15	14.87		
14	14.21	14	14.21		
13	13.59	13	13.59		
12.3	12.92	12.3	12.92		
12.2	12.72	12.2	12.72		
12.1	12.1	12.1	12.1		
12	11.47	12	11.47		
11	10.82	11	10.82		
10	9.57	10	9.57		
9	8.41	9	8.41		
8	6.59	8	6.59		

Le MARAVENNE en aval confluence		
NGF	NPP	NGF(m)
u	5.96	5.96
s	5.90	5.90
q	5.25	5.25
o	4.99	4.99
m	4.73	4.73
l	4.60	4.60
k	4.50	4.50
j	4.31	4.31
g	4.05	4.05
d	3.88	3.88
c	3.73	3.73
b	3.52	3.52
a	3.4	3.4
2	2.23	2.23
passa	2.06	2.06
pass	1.61	1.61
1a	0	0






 REPUBLIQUE FRANCAISE


PLAN DE PREVENTION
 DES RISQUES PREVISIBLES
 (P.P.R.)

Commune de LA LONDE LES MAURES
 . Le Pansard
 . Le Maravenne

3 - 1 - CARTE REGLEMENTAIRE



 Direction Departementale de l'Equipeement
 Var
 S.O.T.E.



 DIRECTION REGIONALE DE
 L'ENVIRONNEMENT
 Provence Alpes Cote d'Azur

Echelle : 1 / 5 000
 Août 2005
 EDR 25 © IGN1998