



PLAN DE PREVENTION DES RISQUES NATURELS D'INONDATION (P.P.R.I.)

LIE A LA PRESENCE DE

LA NARTUBY

Commune de Draguignan

Cartographie des aléas
Cru de référence

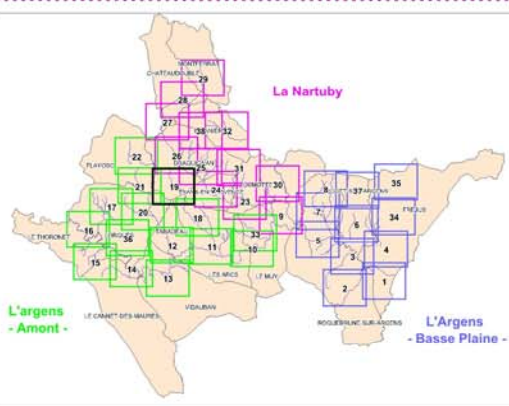

Échelle 1:10 000

Direction
Départementale
des Territoires
et de la Mer
VAN
Service Aménagement
Durable
Plan Risques



Légende

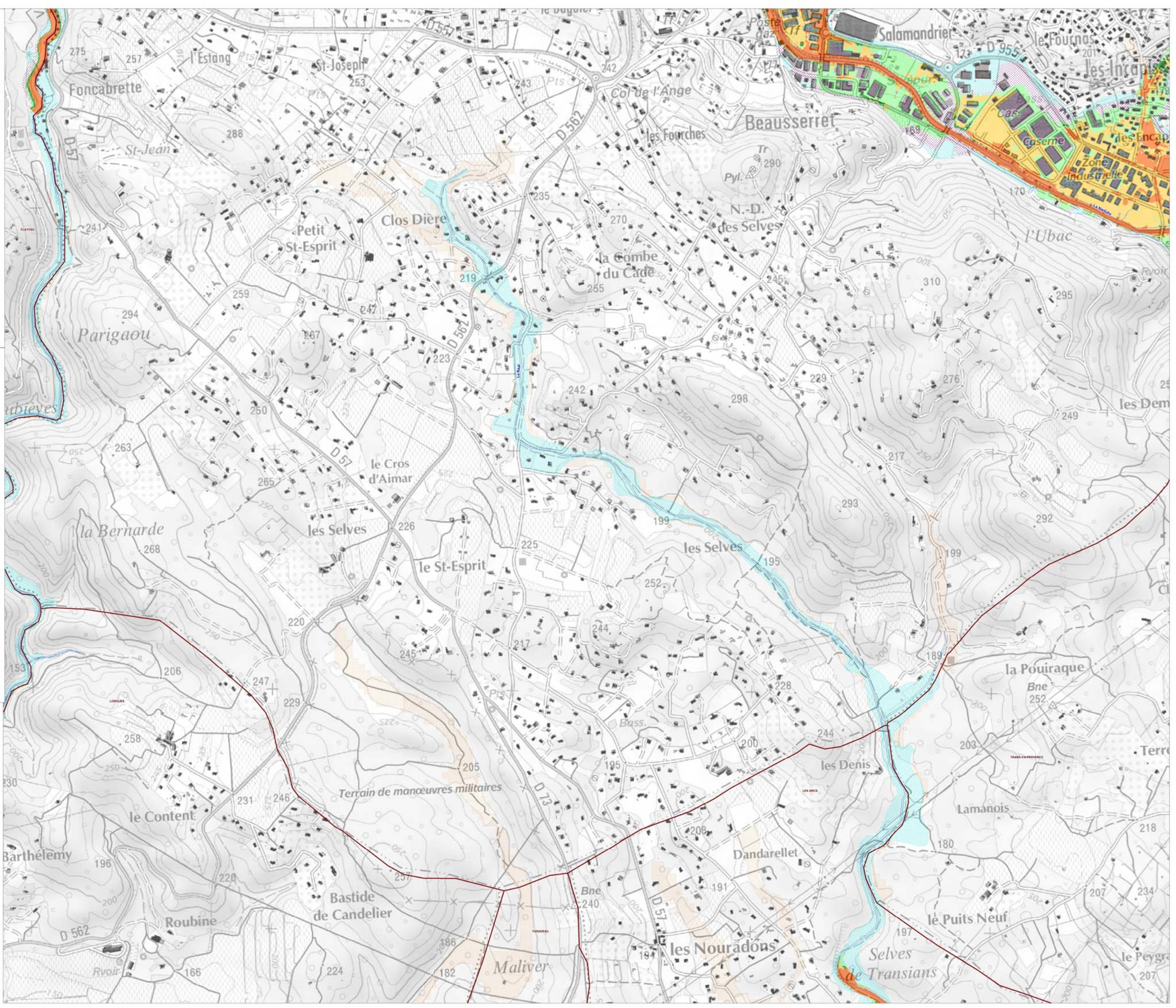
- Réseau hydrographique
- Cadastre :
 - Bâti
- Hydrogéomorphologie :
 - Complément EXZECO (y compris ruissellement)
 - Atlas Zone Inondable 2006 et 2007
 - Surface inondée pour une crue exceptionnelle



0 100 200 Mètres

Source : Cadastre 100, Paris - SCAN2006; Extrait CETHP 2011; AZI 2006 et OPEAU 2007

118495312_PRR_DEFINITIF_ALEA_ARGENS_amont_C_M08 - AS





PLAN DE PREVENTION DES RISQUES NATURELS D'INONDATION (P.P.R.I.)

LIE A LA PRESENCE DE

LA NARTUBY

Commune de Draguignan

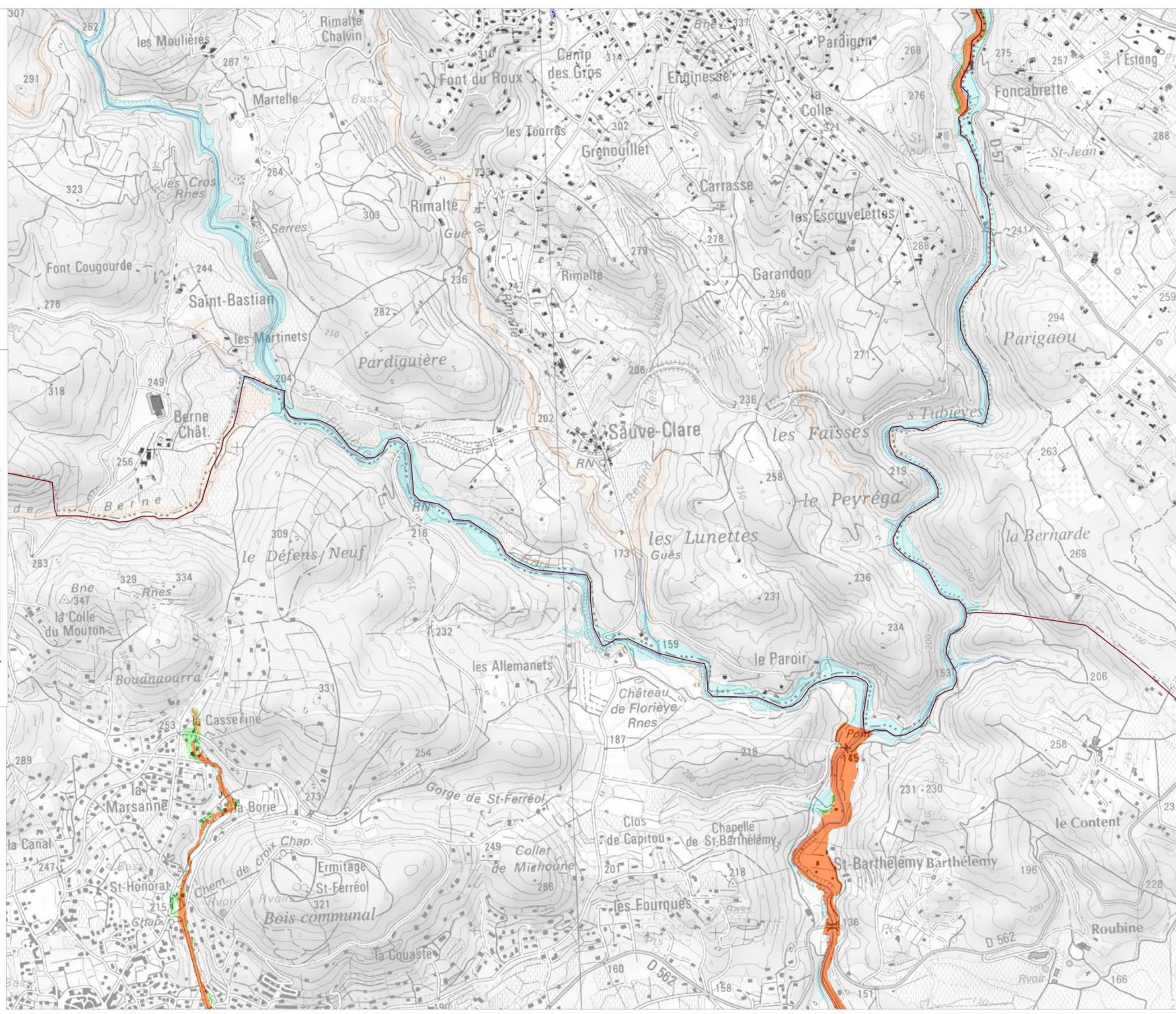
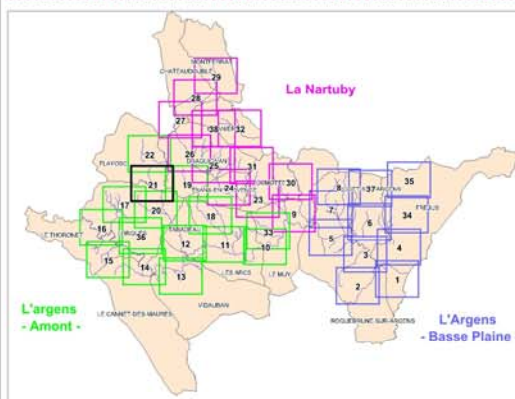

Cartographie des aléas
Crue de référence

Encart 21

Direction
Départementale
des Territoires
et de la Mer
VAN
Service Aménagement
Durable
Plan Risques



Légende



0 100 200 Mètres

Source : Cadastre 100, Paris - SCAN200; Extrait CEMEP 2011; AZI 2006 et OSEAU 2007
118105212_PRR1_DEFINTPR_ALEA_ARGENS_amont_C_M04 - AS



PLAN DE PREVENTION DES RISQUES NATURELS D'INONDATION (P.P.R.I.)

LIE A LA PRESENCE DE

LE FIGUEIRET

Commune de Draguignan

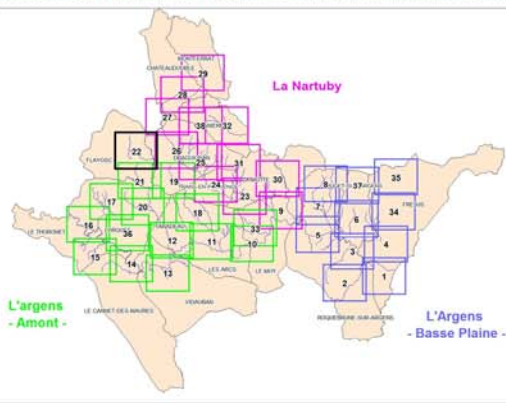
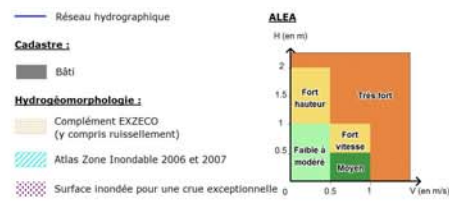
Cartographie des aléas
Crue de référence

Exercit 22

Direction
Départementale
des Territoires
et de la Mer
VAN
Service Aménagement
Dotation
Pôle Risques



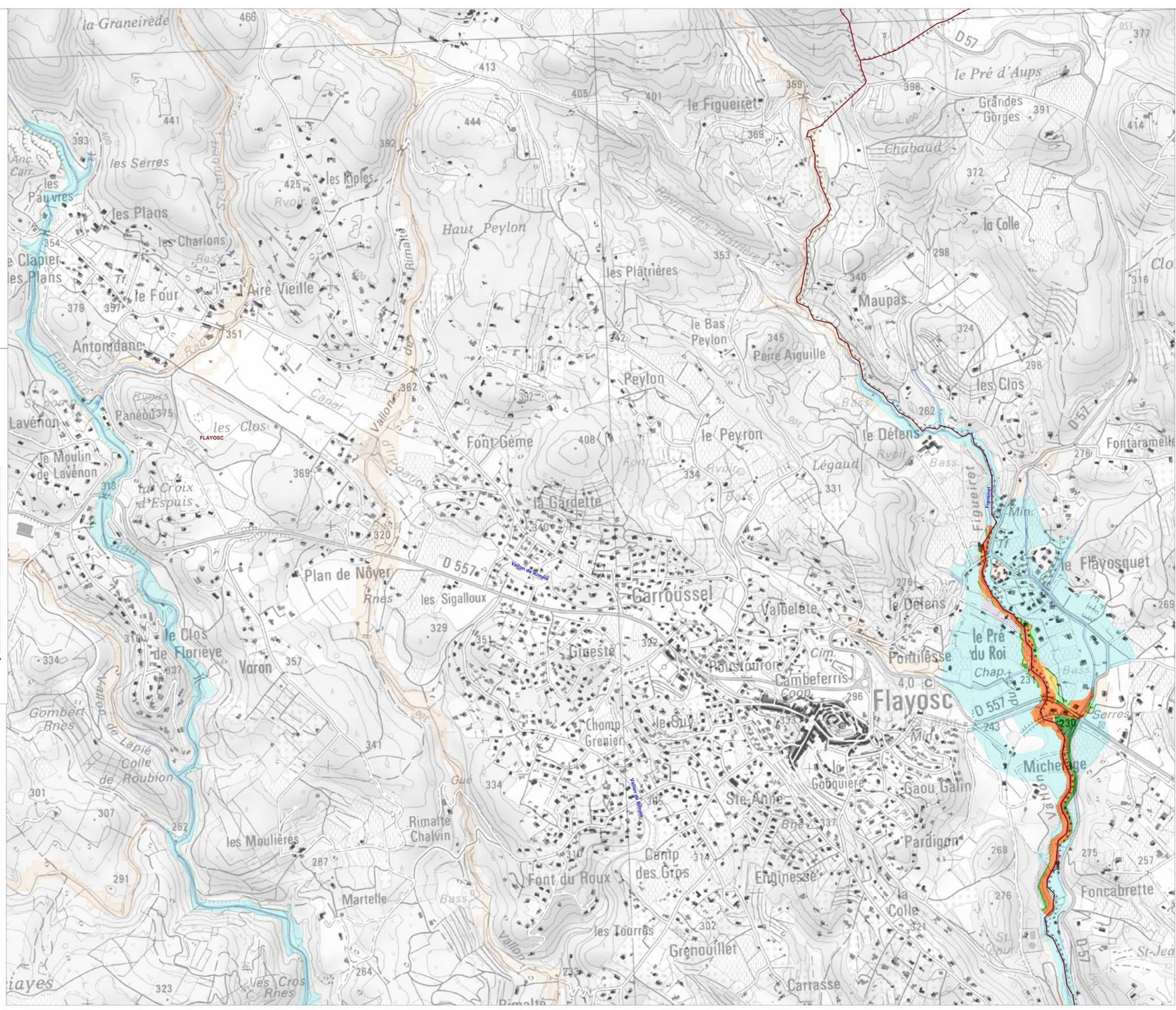
Légende



0 100 200 Mètres

Source : Cadastre, IGN, Paris - IGN/2010, Banque Carthage 2011, AZI 2006 et 2007

1111111111_PPRi_DPINTOP_ALEA_ARGENS_argens_c_0109_14





PLAN DE PREVENTION DES RISQUES NATURELS D'INONDATION (P.P.R.I.)

LIE A LA PRESENCE DE

LA NARTUBY

Commune de Draguignan

Cartographie de l'aléa
Crue de référence

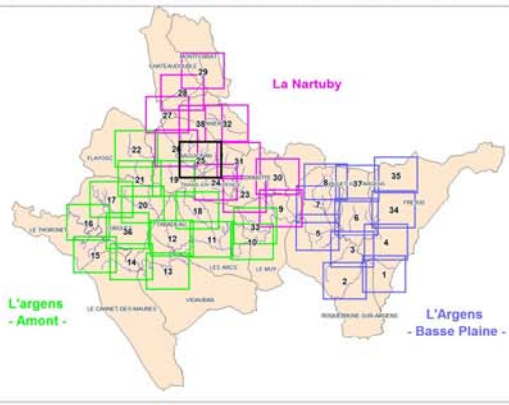
Encart 25

Direction
Départementale
des Territoires
et de la Mer
VAR
Service Aménagement
Dossier
Plan Risques

Ingénieurs Concrets

Légende

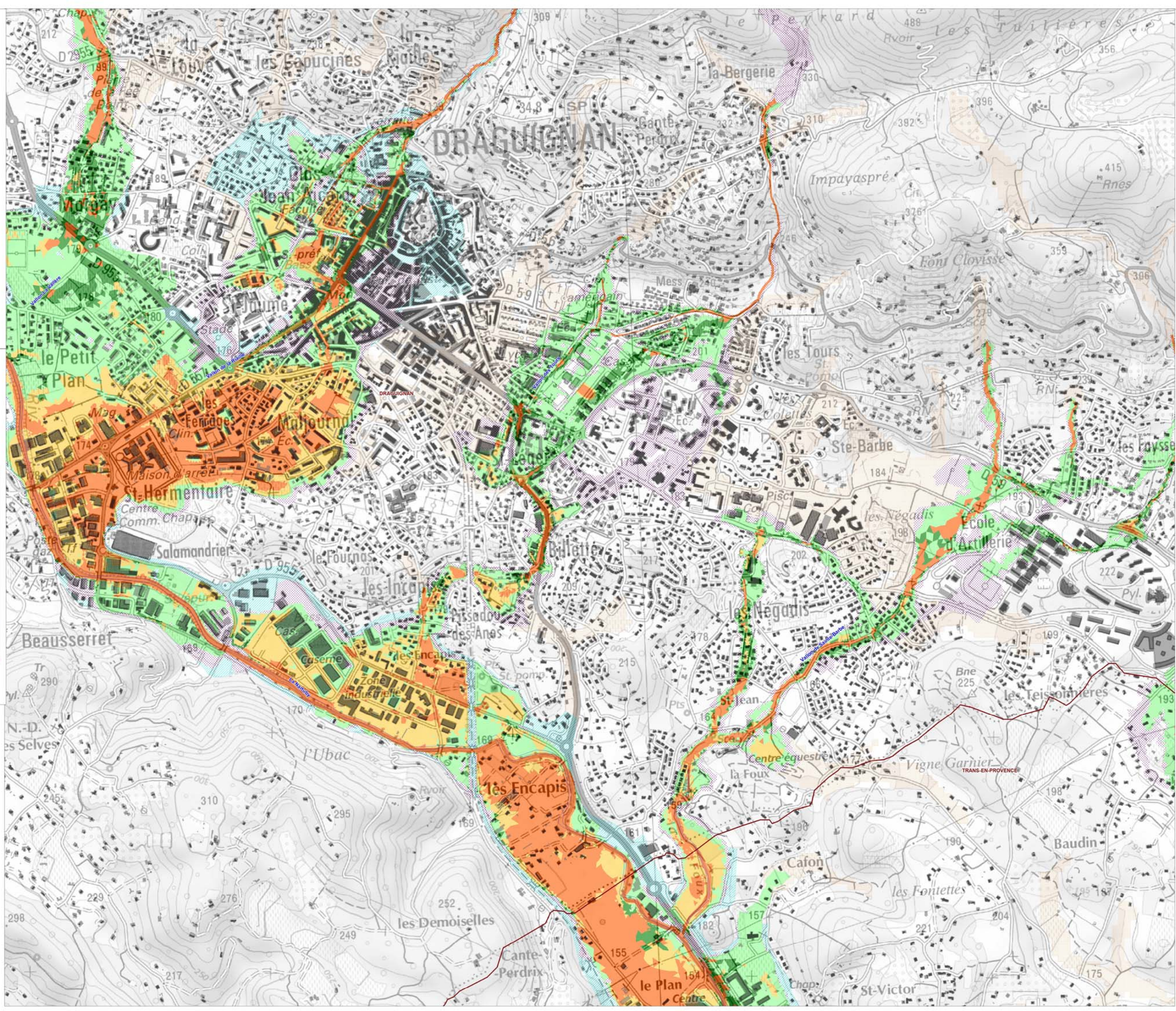
- Réseau hydrographique
- Cadastre :
 - Bâti
- Hydrogéomorphologie :
 - Complément EXZECO (y compris ruissellement)
 - Atlas Zone Inondable 2006 et 2007
 - Surface inondée pour une crue exceptionnelle



0 100 200 Mètres

Source : Cadastre, IGN, Paris - IGN/2006, Bureau CE2NP 2011, AZI 2006 et JPSEU 2007

119495322_PRR_DRAGUIGNAN_ALEA_NARTUBY_A1006_A15





PLAN DE PREVENTION DES RISQUES NATURELS D'INONDATION (P.P.R.I.)

LIE A LA PRESENCE DE

LA NARTUBY

Commune de Draguignan

Cartographie de l'aléa
Crue de référence

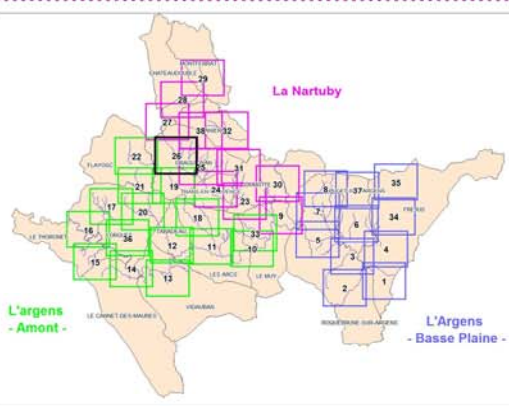

Encart 26

Direction
Départementale
des Territoires
et de la Mer
VAN
Service Aménagement
Durable
Pôle Risques



Légende

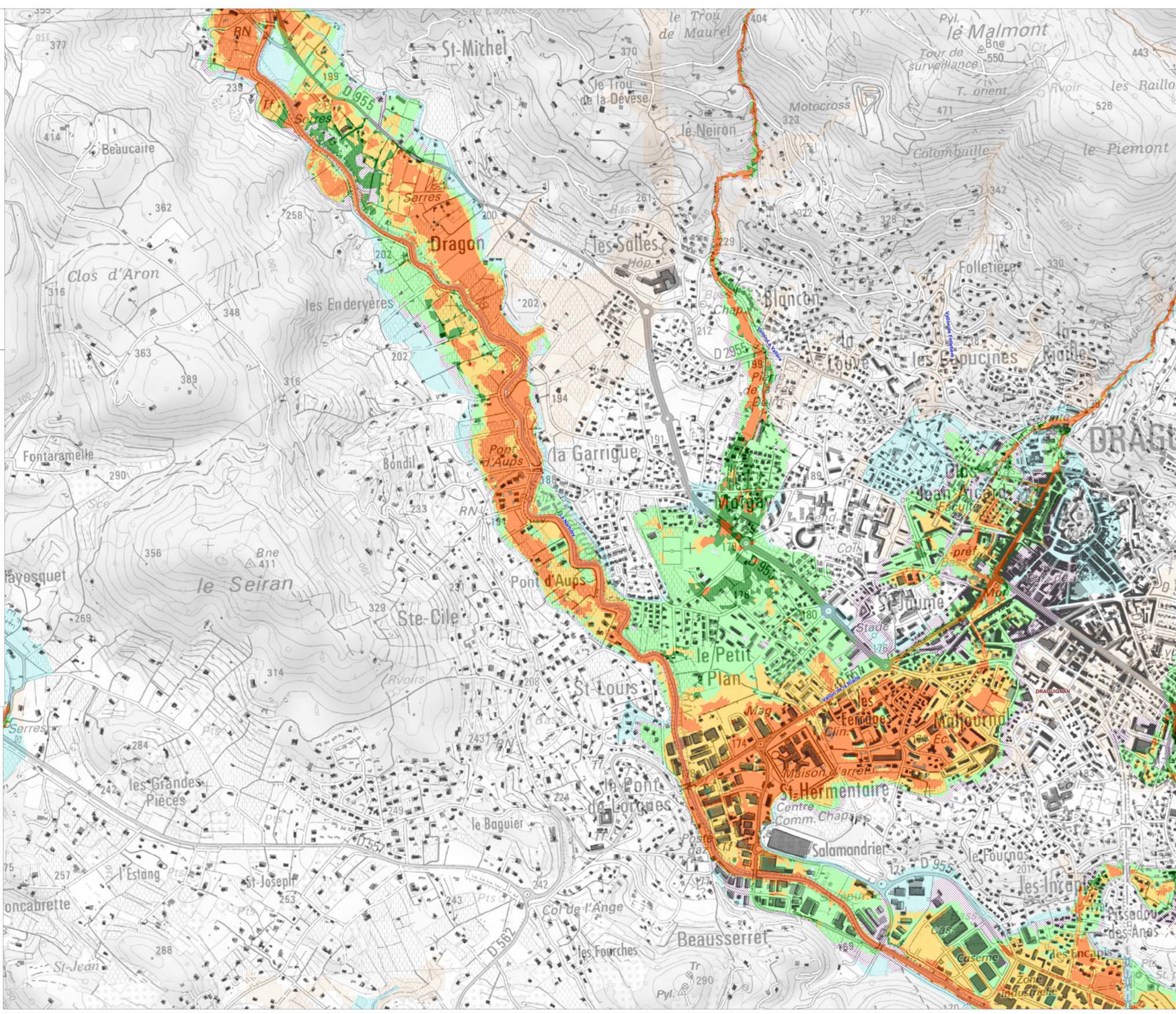
- Réseau Hydrographique
- Cadastre : Bâti
- Hydrogéomorphologie : Complément EXZECO (y compris ruissellement), Atlas Zone Inondable 2006 et 2007
- Surface inondée pour une crue exceptionnelle



0 100 200 Mètres

Source : Cadastre, IGN, Paris - IGN/2010, Bureau CE2NBP 2011, AZI 2006 et 2007

111445322_PRRI_DRPONTIF_ALEA_NARTUBY_A100H_A5





PLAN DE PREVENTION DES RISQUES NATURELS D'INONDATION (P.P.R.I.)

LIE A LA PRESENCE DE

LA NARTUBY

Commune de Draguignan

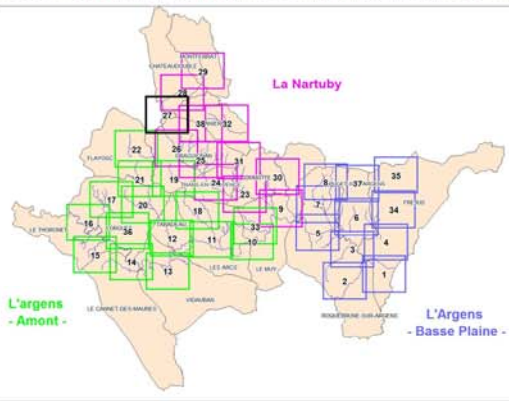
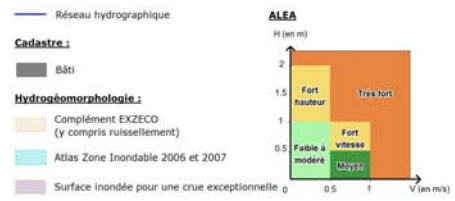
Cartographie de l'aléa
Crue de référence

Encart 27

Direction
Départementale
des Territoires
et de la Mer
VAN
Service Aménagement
Dossier
Plan Risques



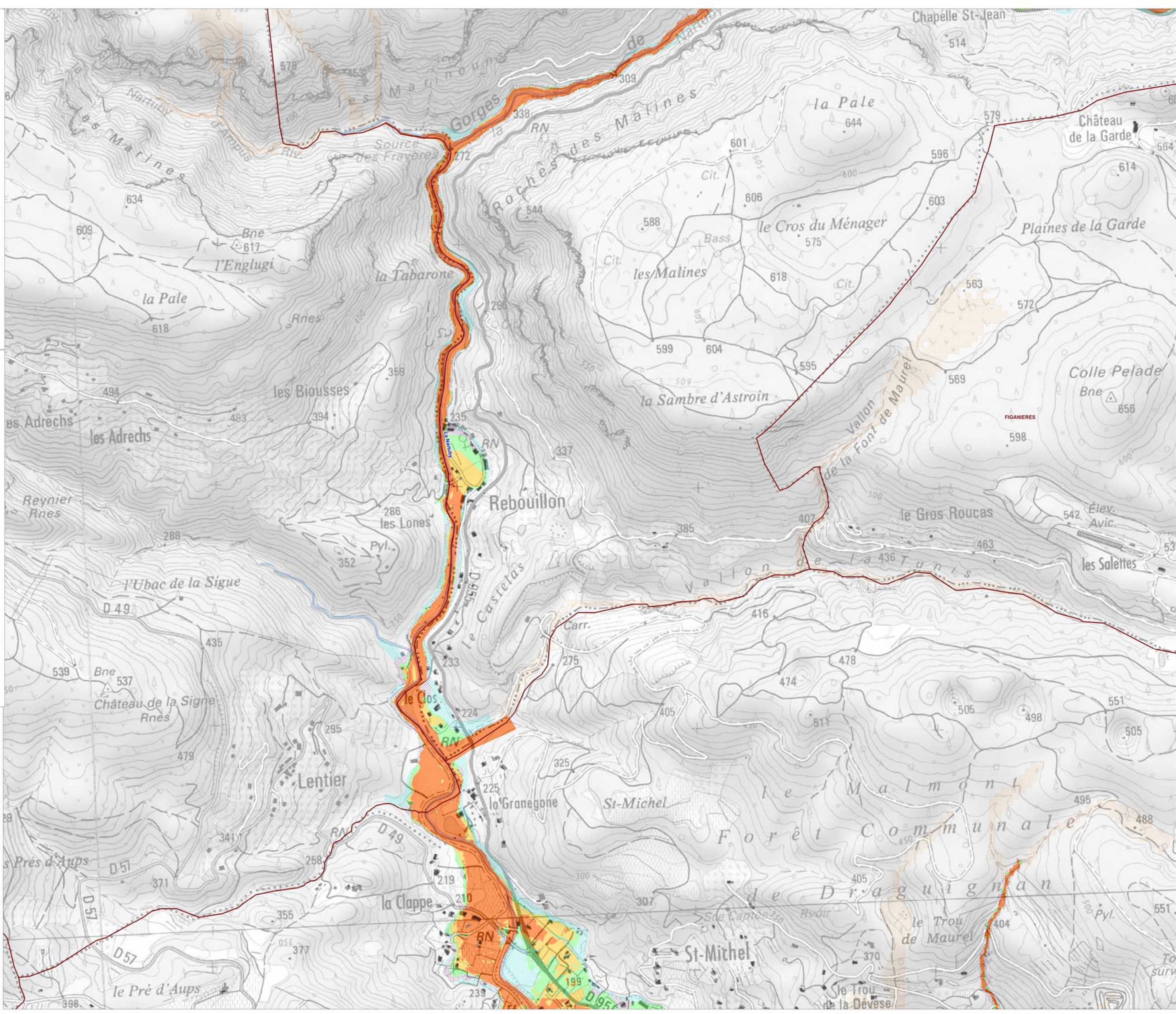
Légende



0 100 200 Mètres

Source : Cadastre, IGN, PNR - SCANDRI, Bureau CE2NDP 2011, AZI 2006 et 2007

119495222_PRRI_DRPINTOP_ALEA_NARTUBY_A100E_A5





PLAN DE PREVENTION DES RISQUES NATURELS D'INONDATION (P.P.R.I.)

LIE A LA PRESENCE DE

LA NARTUBY

Commune de Draguignan

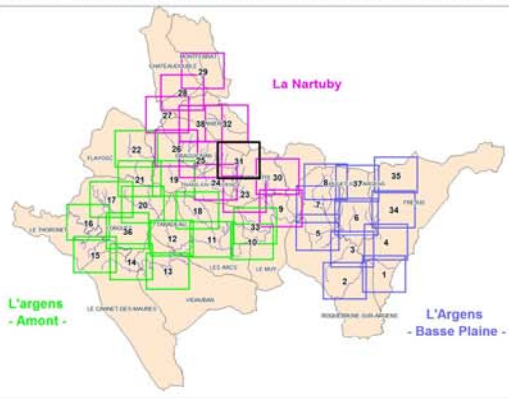
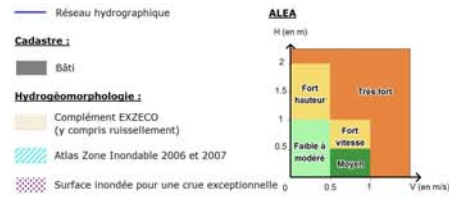
Cartographie de l'aléa
Cruée de référence

Encart 31

Direction
Départementale
des Territoires
et de la Mer
VAR
Service Aménagement
Dossier
Plan Risques

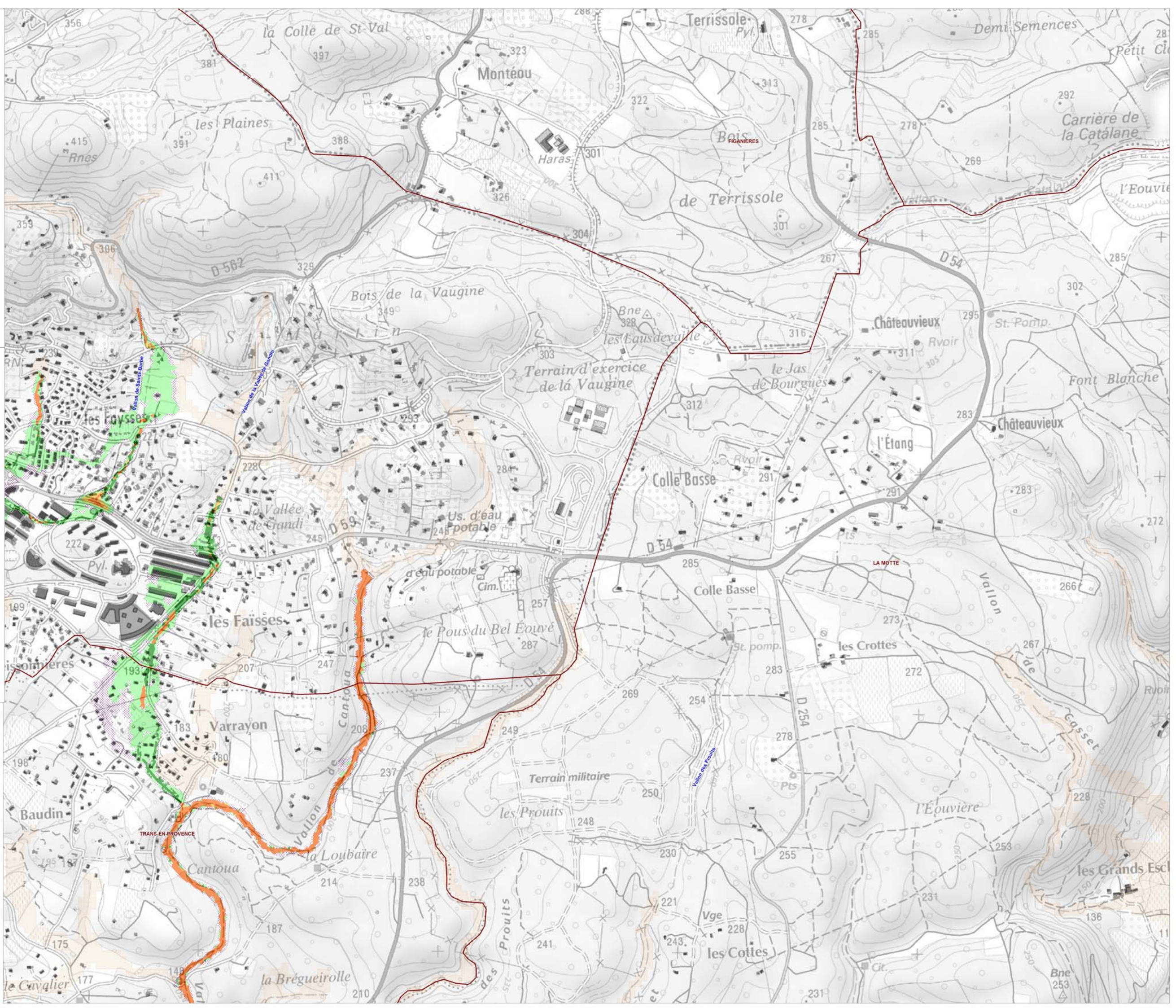


Légende



0 100 200
Mètres

Source : Cadastre, IGN, Paris - IGN/2010, Bureau CE2NDP 2011, AZI 2006 et JPSEAU 2007
1114195222_PRRI_DRPONTUP_ALEA_NARTUBY_A1008_A15





PLAN DE PREVENTION DES RISQUES NATURELS D'INONDATION (P.P.R.I.)

LIE A LA PRESENCE DE

LA NARTUBY

Commune de Draguignan

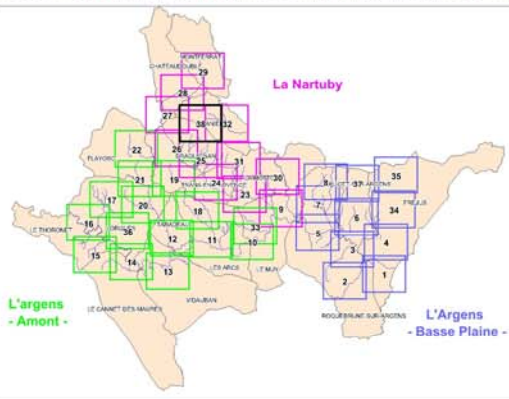
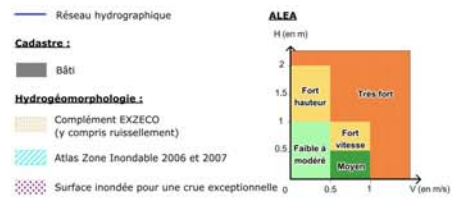
Cartographie de l'aléa
Crue de référence

Encart 38

Direction
Départementale
des Territoires
et de la Mer
DRIE
Service Aménagement
Durable
Plan Risques

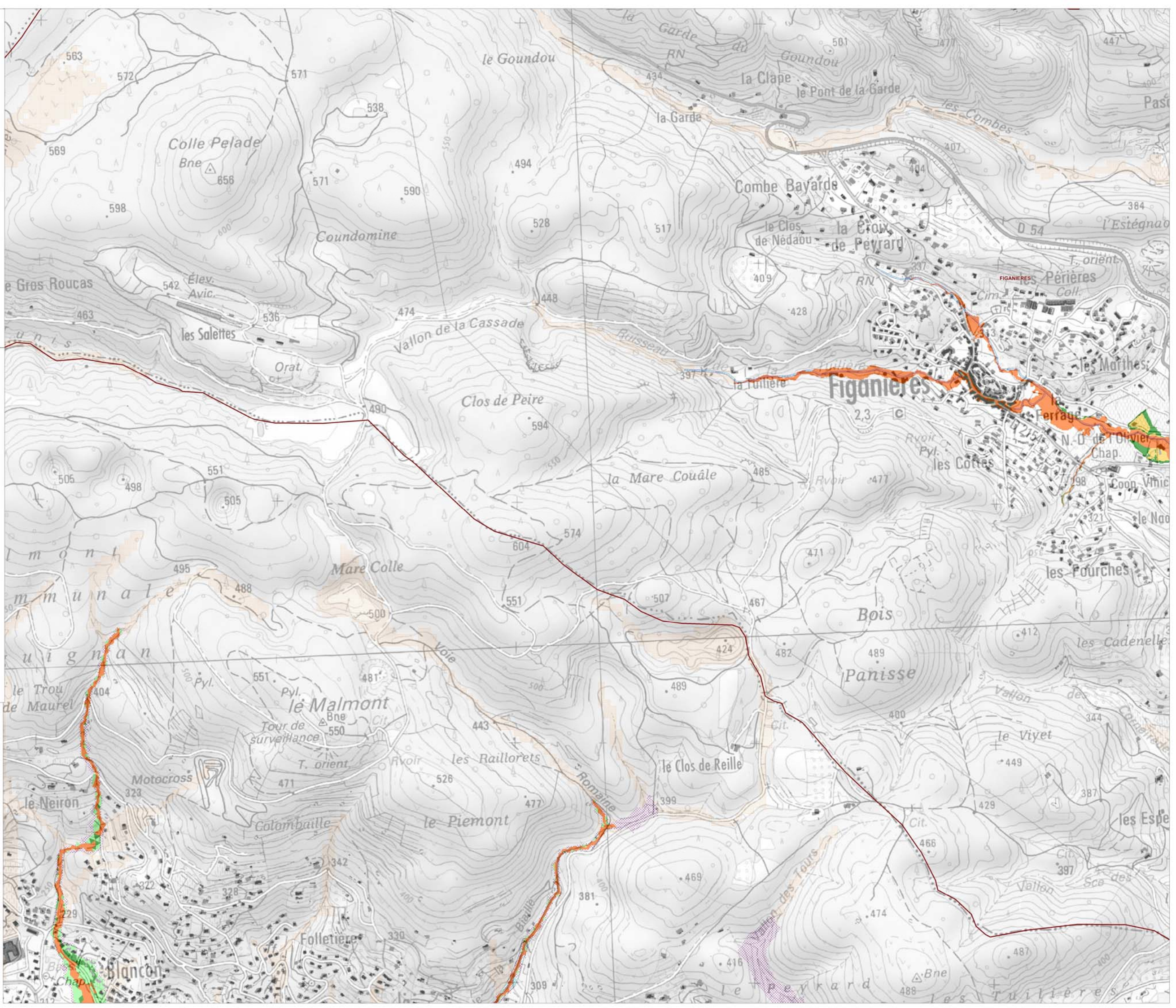


Légende



0 100 200 Mètres

Source : Cadastre 100, Paris - SCAN2006; Extrait CEMEP 2011; AZI 2006 et OPEAU 2007
110405112_PPR_DRIFTTR_ALEA_NARTUBY_0.WOR - 05





PLAN DE PREVENTION DES RISQUES NATURELS D'INONDATION (P.P.R.I.)

LIE A LA PRESENCE DE

LA NARTUBY

Commune de Draguignan

Cartographie des hauteurs d'eau Crue de référence

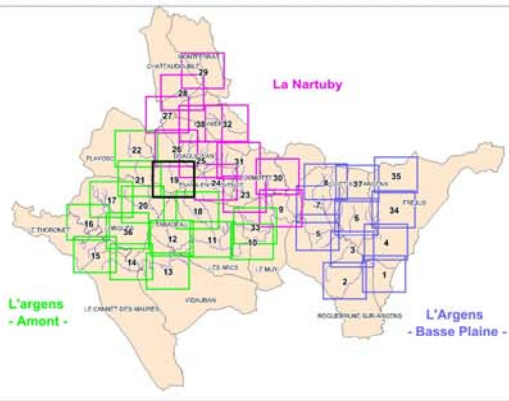
Échelle 1:10

Direction
Départementale
des Territoires
et de la Mer
VAN
Service Aménagement
Durable
Plan Risques

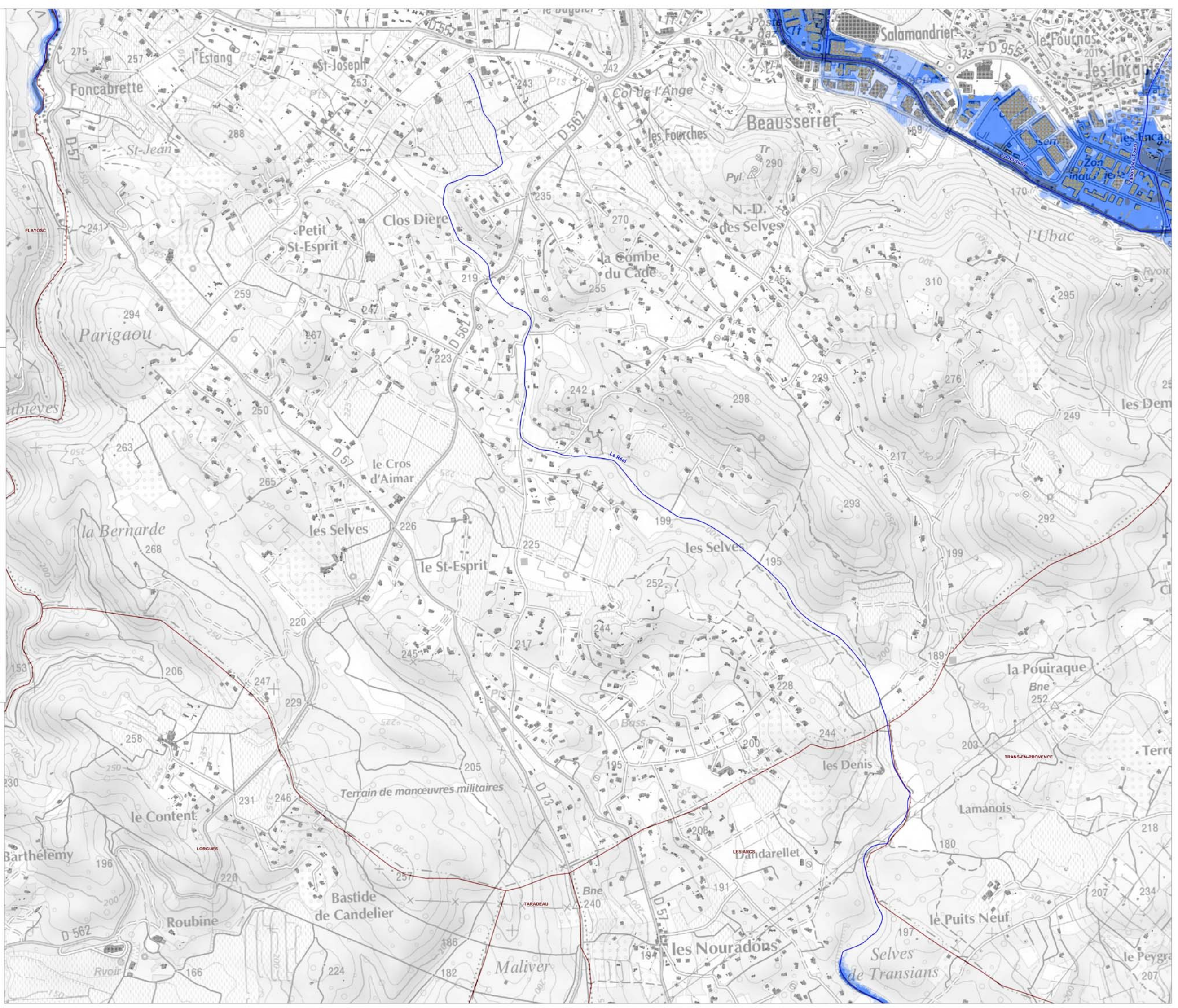


Légende

- Réseau hydrographique
- Cadastre :
 - Bâti
- Hauteur d'eau :
 - 0 à 0.5 m
 - 0.5 à 1 m
 - 1 à 2 m
 - Supérieur à 2 m



0 100 200 Mètres
Sources : Cadastre, IGN, Paris - BGN2500
1106103123_PRR_02010101_HAUTEUR_ARGENS_0101_C_INDE_A5





PLAN DE PREVENTION DES RISQUES NATURELS D'INONDATION (P.P.R.I.)

LIE A LA PRESENCE DE

LA NARTUBY

Commune de Draguignan

Cartographie des hauteurs d'eau Crue de référence

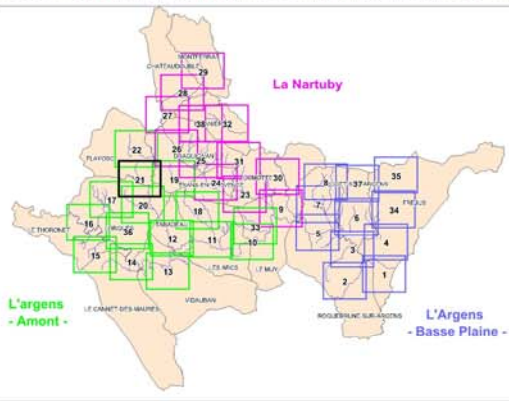
Réseau 2d

Direction
Départementale
des Territoires
et de la Mer
VAN
Service Aménagement
Durable
Plan Risques



Légende

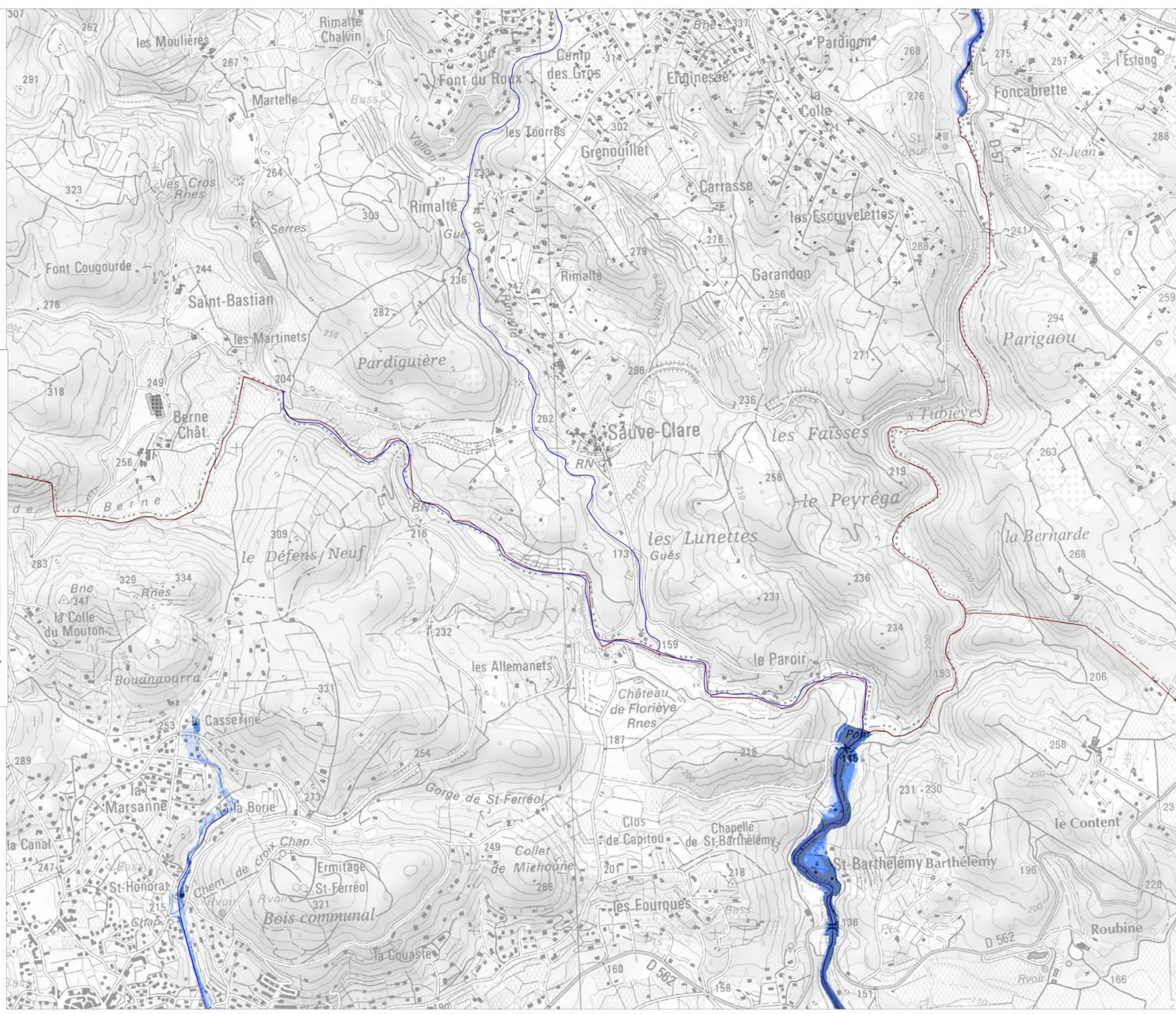
- Réseau hydrographique
- Cadastre :
 - Bâti
- Hauteur d'eau :
 - 0 à 0.5 m
 - 0.5 à 1 m
 - 1 à 2 m
 - Supérieur à 2 m



0 100 200 Mètres

Sources : Cadastre, IGN, Paris - IGN250

116103123_PRR_02FINSTR_HAUTEUR_ARGENS_ammont_C WOR - AS





PLAN DE PREVENTION DES RISQUES NATURELS D'INONDATION (P.P.R.I.)

LIE A LA PRESENCE DE

LA NARTUBY

Commune de Draguignan

Cartographie des hauteurs d'eau Crue de rÃ©fÃ©rence

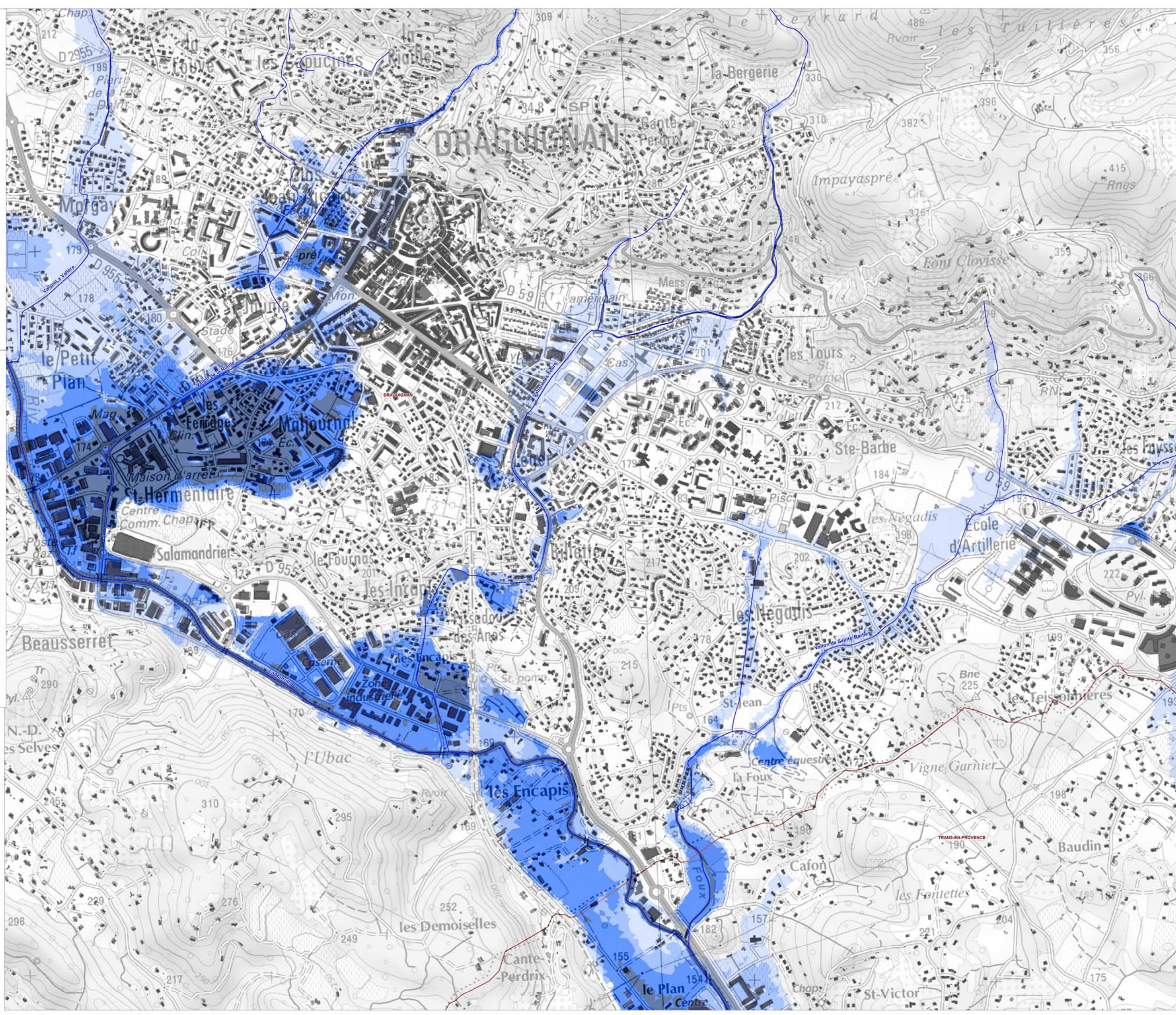
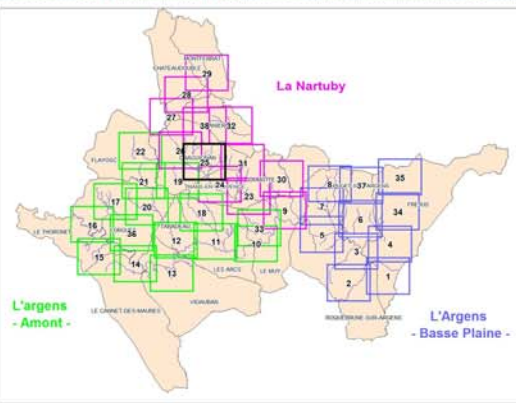
Encart 25

Direction
DÃ©partementale
des Territoires
et de la Mer
VAN
Service AmÃ©nagement
Divers
Plan Risques



LÃ©gende

- RÃ©seau hydrographique
- Cadastre :
 - bâti
- Hauteur d'eau :
 - 0 Ã 0,5 m
 - 0,5 Ã 1 m
 - 1 Ã 2 m
 - SupÃ©rieur Ã 2 m



0 100 200 MÃ©tres

Sources : Cadastre, IGN, Paris - SCAN250
S110010322_PRR_DEFINITIF_HAUTEUR_NARTUBY_A_MOR-AS



PLAN DE PREVENTION DES RISQUES NATURELS D'INONDATION (P.P.R.I.)

LIE A LA PRESENCE DE

LA NARTUBY

Commune de Draguignan

Cartographie des hauteurs d'eau
Crue de référence

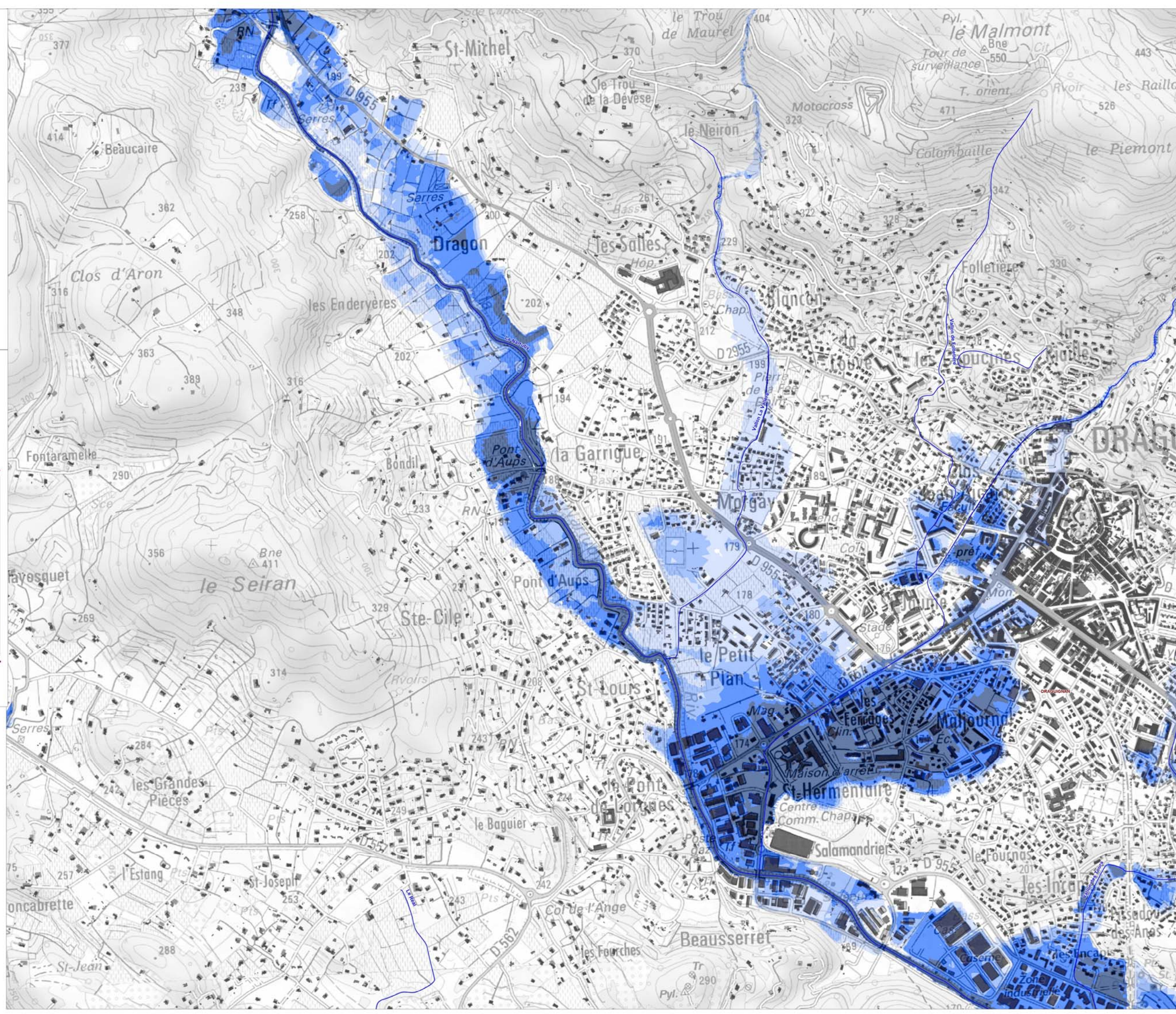
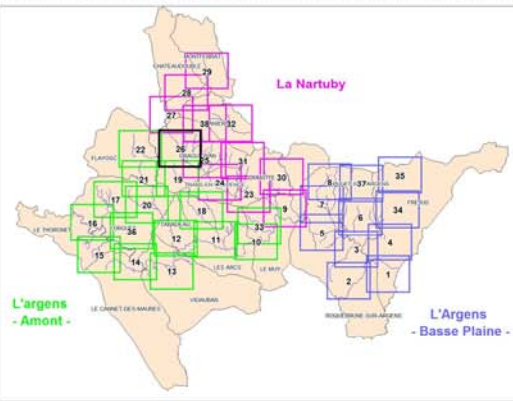
Encart 26

Direction
Départementale
des Territoires
et de la Mer
VAN
Service Aménagement
Dossier
Plan Risques



Légende

- Réseau hydrographique
- Cadastré :**
- Bâti
- Hauteur d'eau :**
- 0 à 0,5 m
- 0,5 à 1 m
- 1 à 2 m
- Supérieur à 2 m



0 100 200
Mètres

Sources : Cadastre, IGN, Paris - SCAN236

3110110322_PRR_DEFINTP_HAUTEUR_NARTUBY_A_W08-A5



PLAN DE PREVENTION DES RISQUES NATURELS D'INONDATION (P.P.R.I.)

LIE A LA PRESENCE DE

LA NARTUBY

Commune de Draguignan

Cartographie des hauteurs d'eau
Cruée de référence

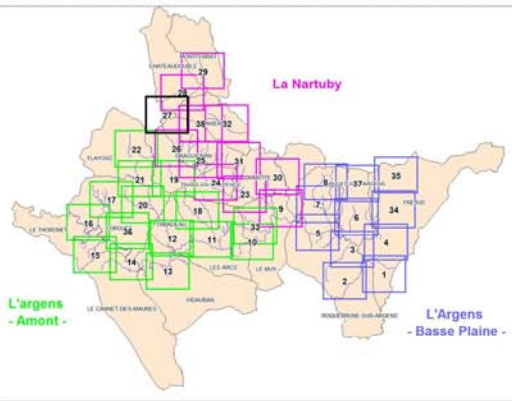
Encart 27

Direction
Départementale
des Territoires
et de la Mer
VAN
Service Aménagement
Dossier
Plan Risques



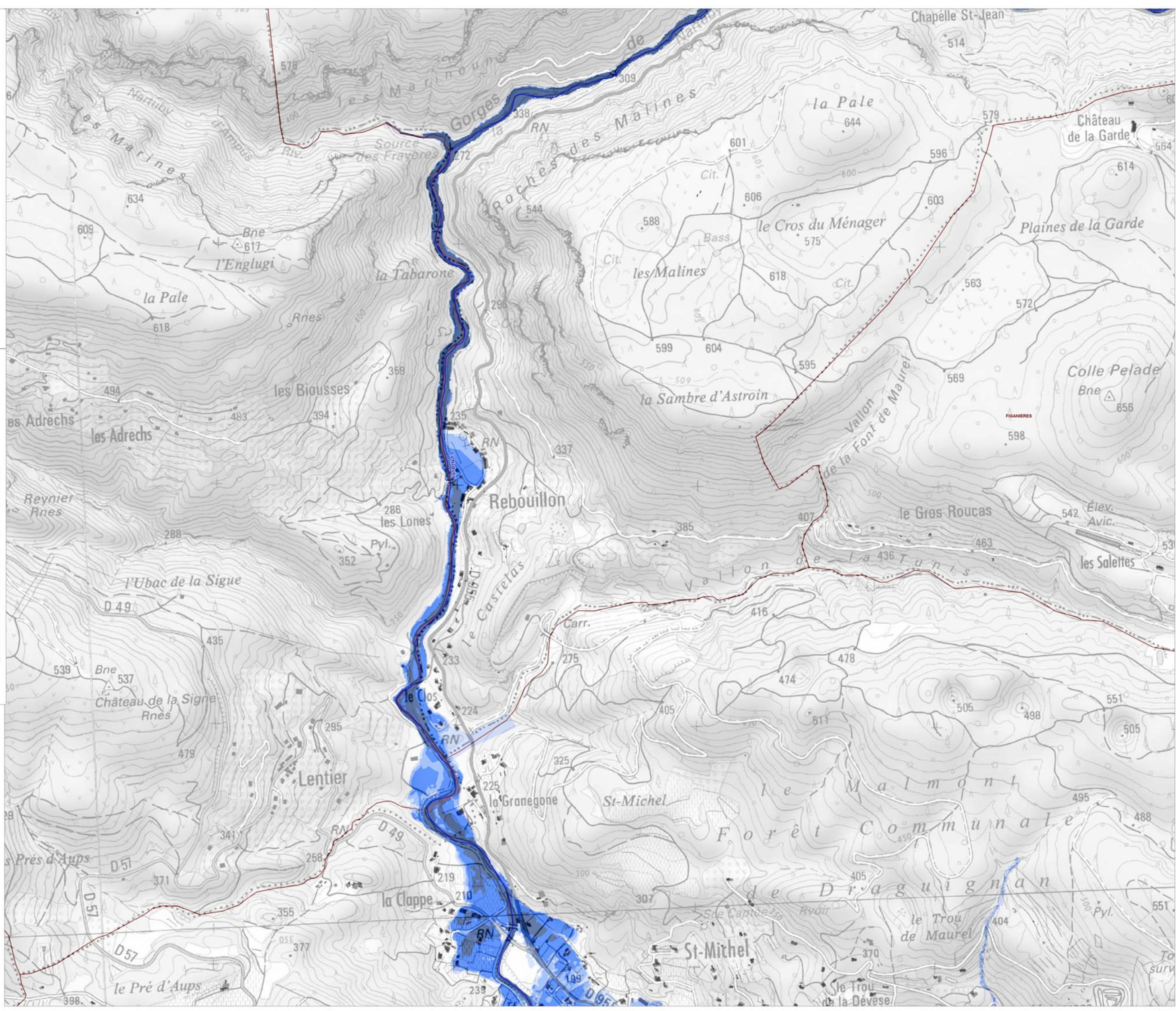
Légende

- Réseau hydrographique
- Cadastré :
 - Bâti
- Hauteur d'eau :
 - 0 à 0,5 m
 - 0,5 à 1 m
 - 1 à 2 m
 - Supérieur à 2 m



0 100 200 Mètres

Sources : Cadastre, IGN, Paris - SCAN250
11010322_PRR_DEFINITIF_HAUTEUR_NARTUBY_A_W08-AS





PLAN DE PREVENTION DES RISQUES NATURELS D'INONDATION (P.P.R.I.)

LIE A LA PRESENCE DE

LA NARTUBY

Commune de Draguignan

Cartographie des hauteurs d'eau
Crue de juin référence

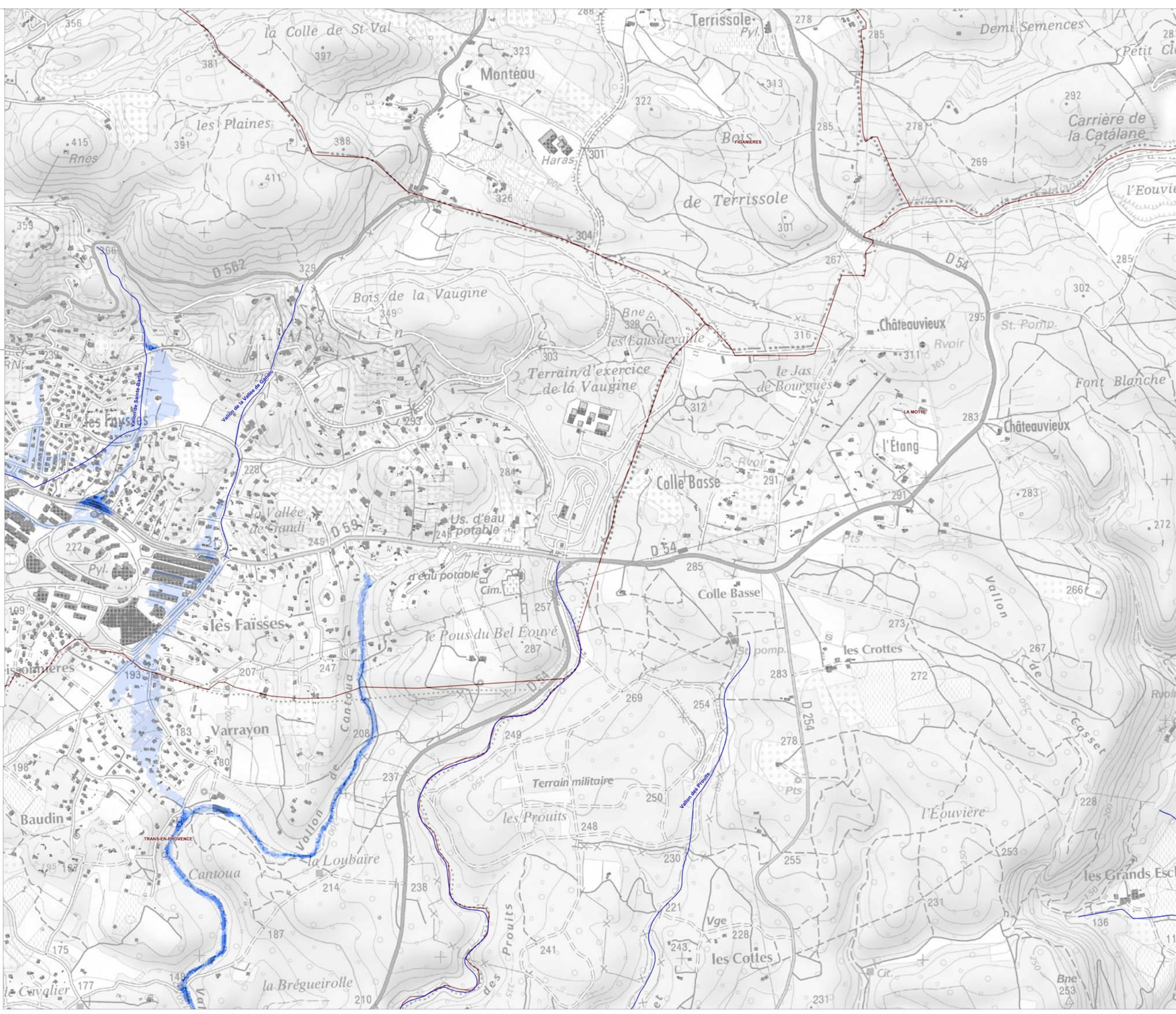
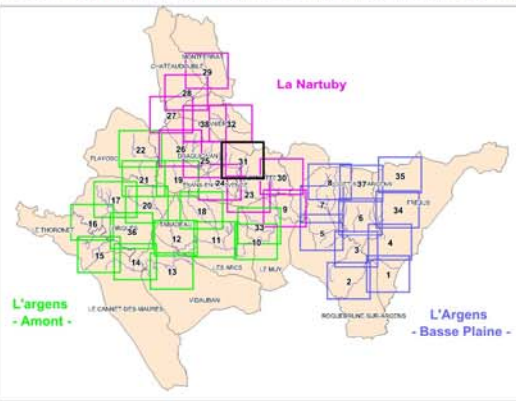
Encart 31

Direction
Départementale
des Territoires
et de la Mer
VAN
Service Aménagement
Durable
Plan Risques



Légende

- Réseau hydrographique
- Cadastre :
 - Bâti
- Hauteur d'eau :
 - 0 à 0.5 m
 - 0.5 à 1 m
 - 1 à 2 m
 - Supérieur à 2 m



0 100 200
Mètres

Sources : Cadastre, IGN, Paris - SCAN256
110003212_PRR_DEFINITIF_HAUTEUR_NARTUBY_B.WOR - 45



PLAN DE PREVENTION DES RISQUES NATURELS D'INONDATION (P.P.R.I.)

LIE A LA PRESENCE DE

LA NARTUBY

Commune de Draguignan

Cartographie des hauteurs d'eau
Crue de juin référence

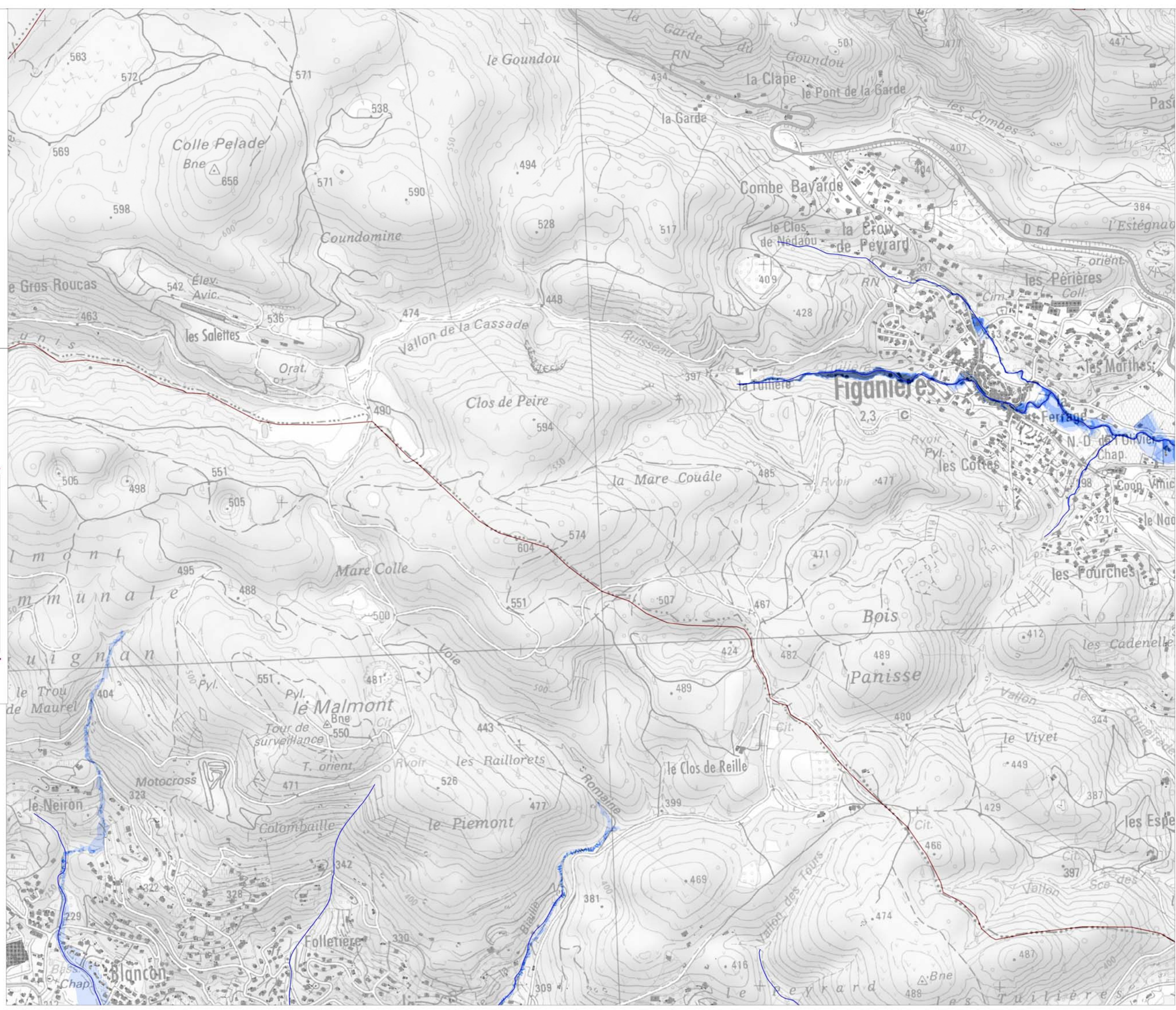
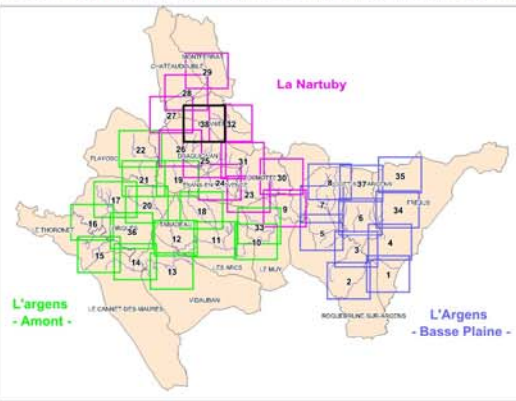
Encart 38

Direction
Départementale
des Territoires
et de la Mer
VAN
Service Aménagement
Durable
Plan Risques



Légende

- Réseau hydrographique
- Cadastre :
 - Bâti
- Hauteur d'eau :
 - 0 à 0,5 m
 - 0,5 à 1 m
 - 1 à 2 m
 - Supérieur à 2 m



0 100 200
Mètres

Sources : Cadastre, IGN, Paris - SCAN256

1100003123_PRR_DEFINITIF_HAUTEUR_NARTUBY_B.WOR - 45



PLAN DE PREVENTION DES RISQUES NATURELS D'INONDATION (P.P.R.I.)

LIE A LA PRESENCE DE

LA NARTUBY

Commune de Draguignan

Cartographie des vitesses
Crue de rÃ©fÃ©rence

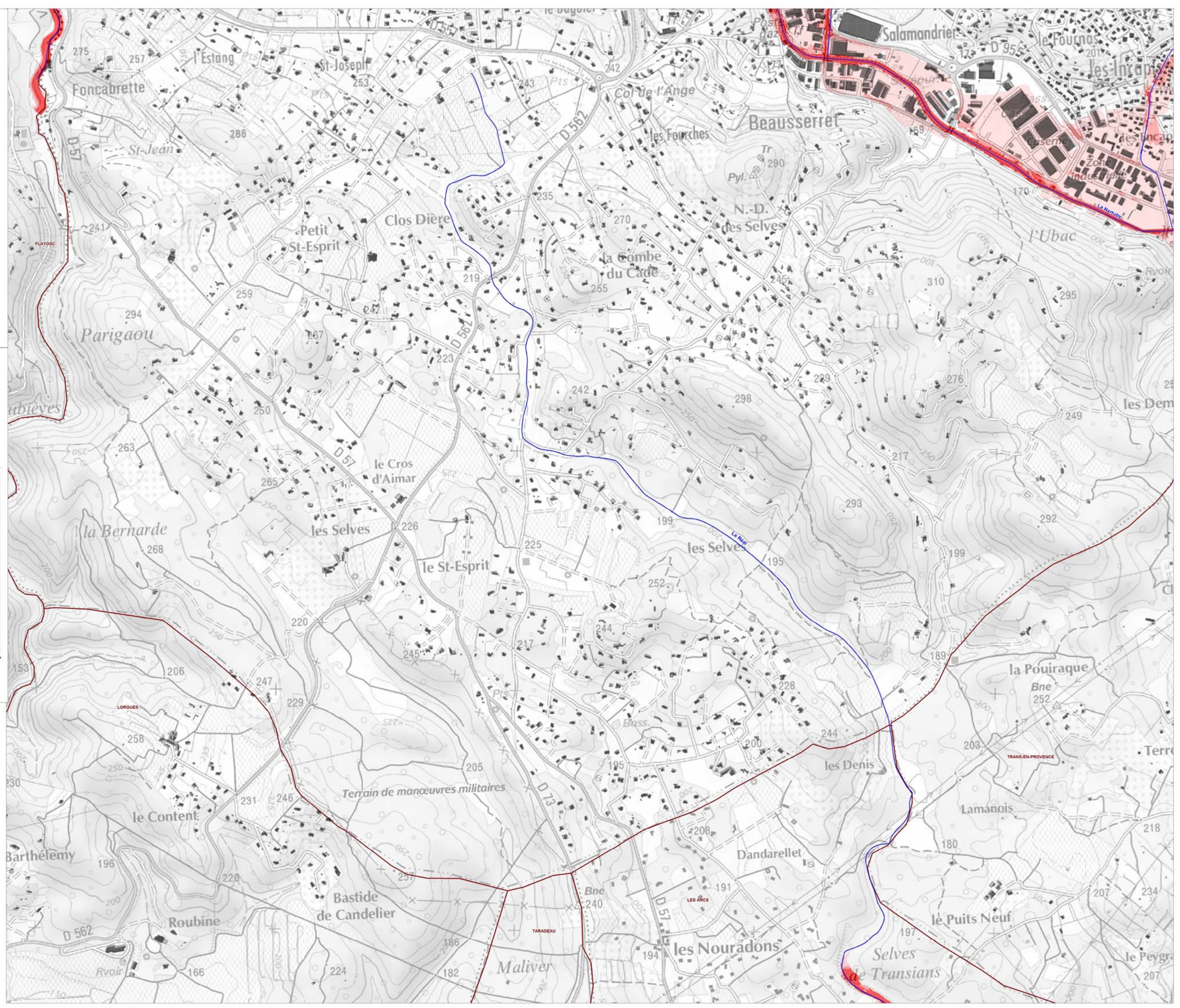
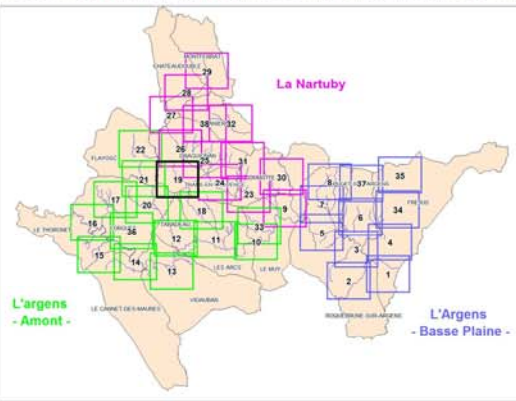
Exercit 10

Direction
DÃ©partementale
des Territoires
et de la Mer
VAN
Service AmÃ©nagement
Dossier
Plan Risques



LÃ©gende

- RÃ©seau hydrographique
- Cadastrale :
 - BÃ¢ti
- Vitesse (m/s) :
 - 0 Ã 0,5 m/s
 - 0,5 Ã 1 m/s
 - SupÃ©rieur Ã 1m/s



0 100 200 MÃTRES

Source : Cadastre, IGN, Paris - SCAN250

1114103222_PRR1_DRPINT01_VITESSE_ARGENS_ammoc_C.WOR - 48



PLAN DE PREVENTION DES RISQUES NATURELS D'INONDATION (P.P.R.I.)

LIE A LA PRESENCE DE

LA NARTUBY

Commune de Draguignan

Cartographie des vitesses
Crue de référence

Échelle 1:21

Direction
Départementale
des Territoires
et de la Mer
DRIE
Service Aménagement
Durable
Plan Risques



Légende

Réseau hydrographique

Cadastre :

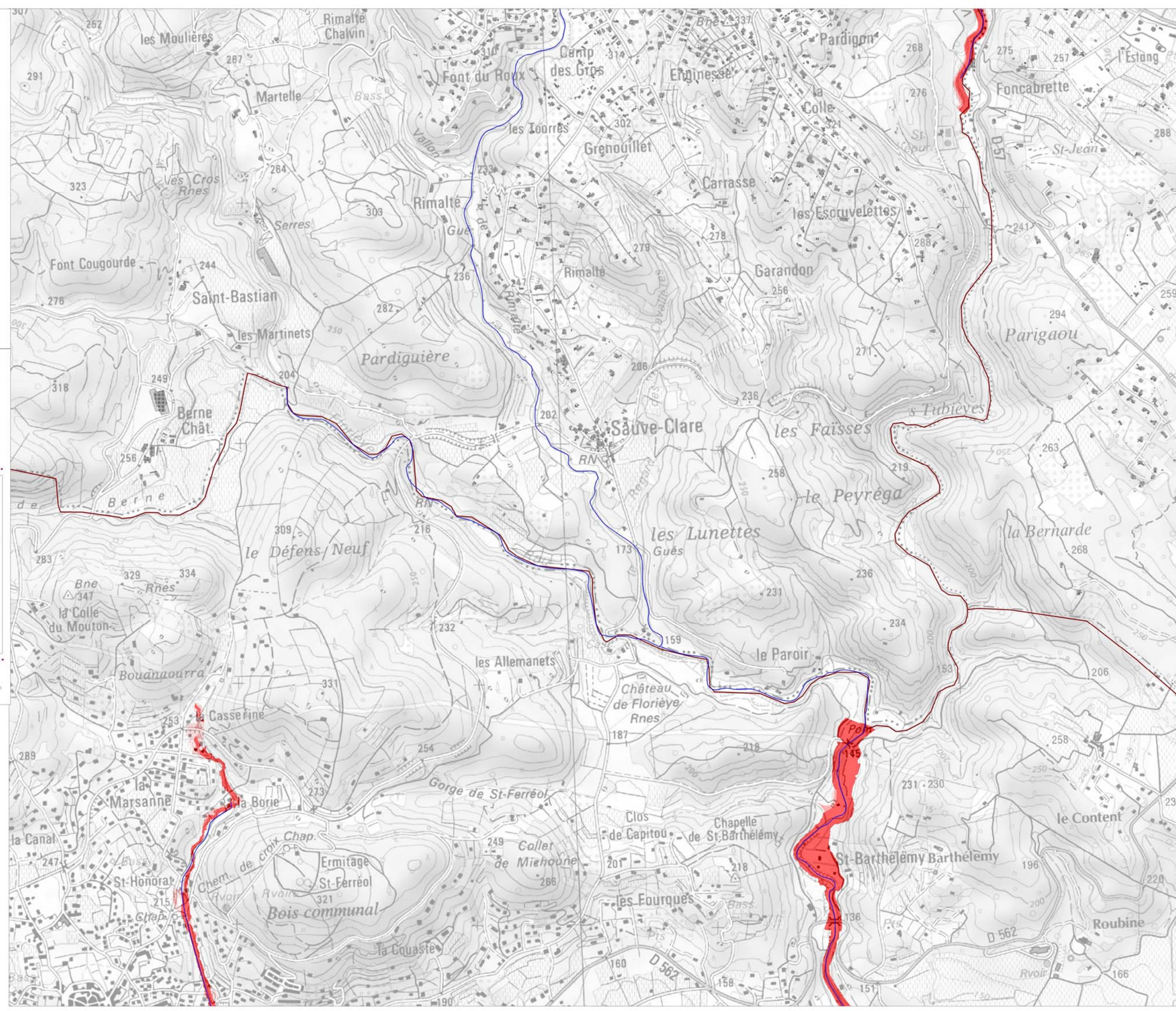
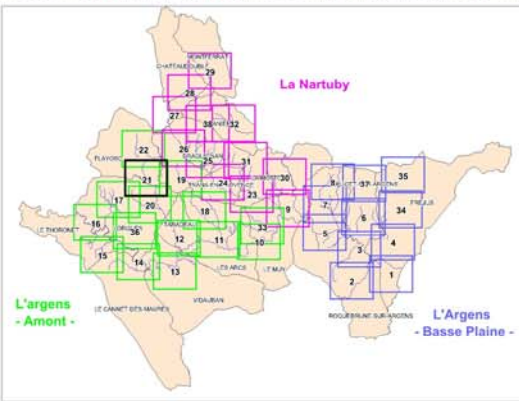
Bâti

Vitesse (m/s) :

0 à 0.5 m/s

0.5 à 1 m/s

Supérieur à 1 m/s



0 100 200
Mètres



Source : Cadastre, IGN, Paris - SCAN2010

118492312_PRR_DEFINTIP_VITESSE_ARGENS_amm_a_100 - 01



PLAN DE PREVENTION DES RISQUES NATURELS D'INONDATION (P.P.R.I.)

LIE A LA PRESENCE DE

LE FIGUEIRET

Commune de Draguignan

Cartographie des vitesses
Crue de référence

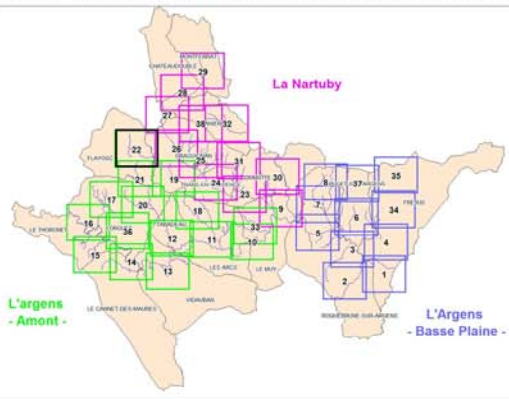
Exercit 22

Direction
Départementale
des Territoires
et de la Mer
VAN
Service Aménagement
Durable
Plan Risques



Légende

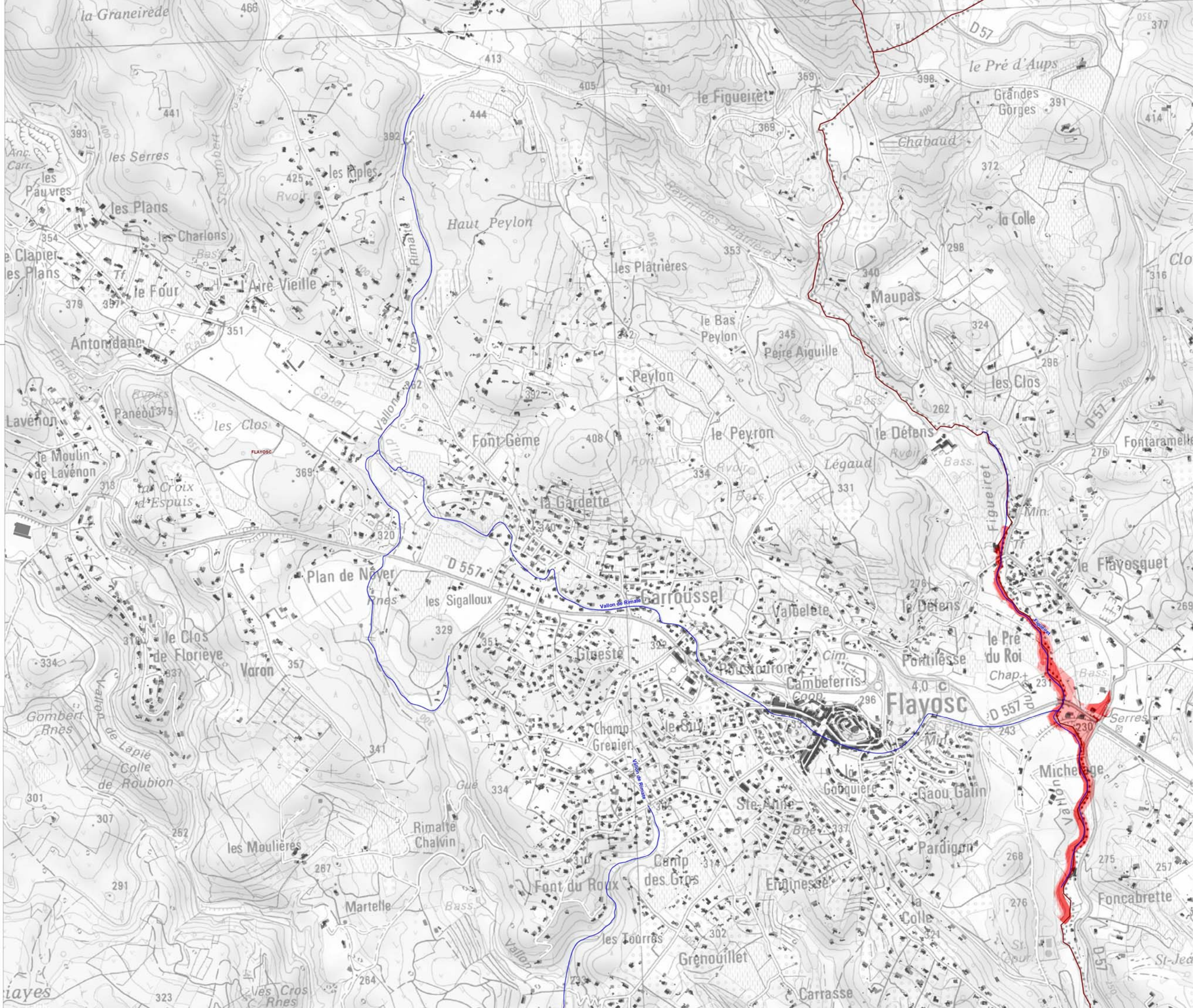
- Réseau hydrographique
- Cadastré :
 - Bâti
- Vitesse (m/s) :
 - 0 à 0,5 m/s
 - 0,5 à 1 m/s
 - Supérieur à 1m/s



0 100 200 Mètres

Source : Cadastre, IGN, Paris - SCAN250

1184403222_PRR1_DRAGUIGNAN_VITESSE_ARGENS_AMONT_A_W08 - 48





PLAN DE PREVENTION DES RISQUES NATURELS D'INONDATION (P.P.R.I.)

LIE A LA PRESENCE DE

LA NARTUBY

Commune de Draguignan

Cartographie des vitesses
Crue de rÃ©fÃ©rence

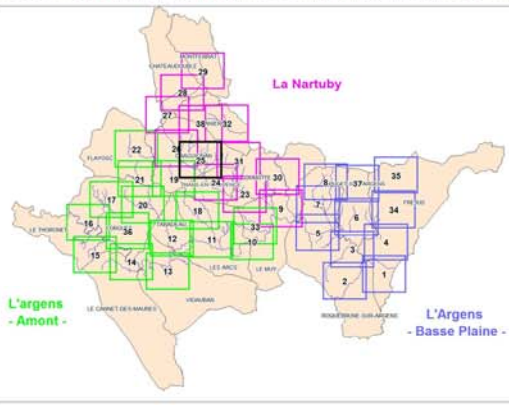
Encart 25

Direction
DÃ©partementale
des Territoires
et de la Mer
VAN
Service AmÃ©nagement
Dossier
Plan Risques



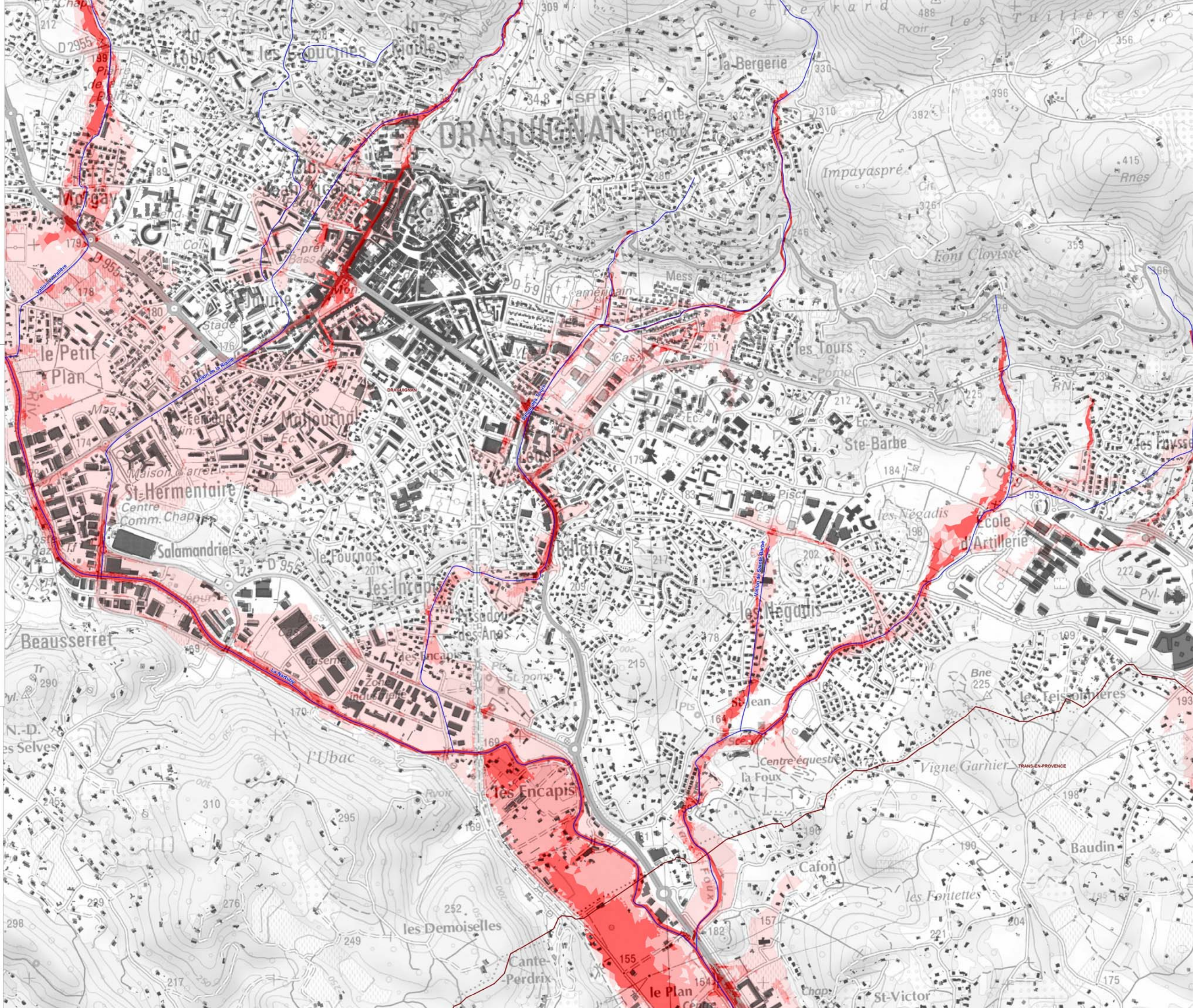
LÃ©gende

- RÃ©seau hydrographique
- Cadastrale :
 - bâti
- Vitesse (m/s) :
 - 0 Ã 0.5 m/s
 - 0.5 Ã 1 m/s
 - supÃ©rieur Ã 1m/s



0 100 200
MÃTRES

Source : Cadastre, IGN, Paris - SCAN 2019
1104052122_PRR1_DPINTOT_VITESSE_NARTUBY_A.M04-43





PLAN DE PREVENTION DES RISQUES NATURELS D'INONDATION (P.P.R.I.)

LIE A LA PRESENCE DE

LA NARTUBY

Commune de Draguignan

Cartographie des vitesses
Crue de référence

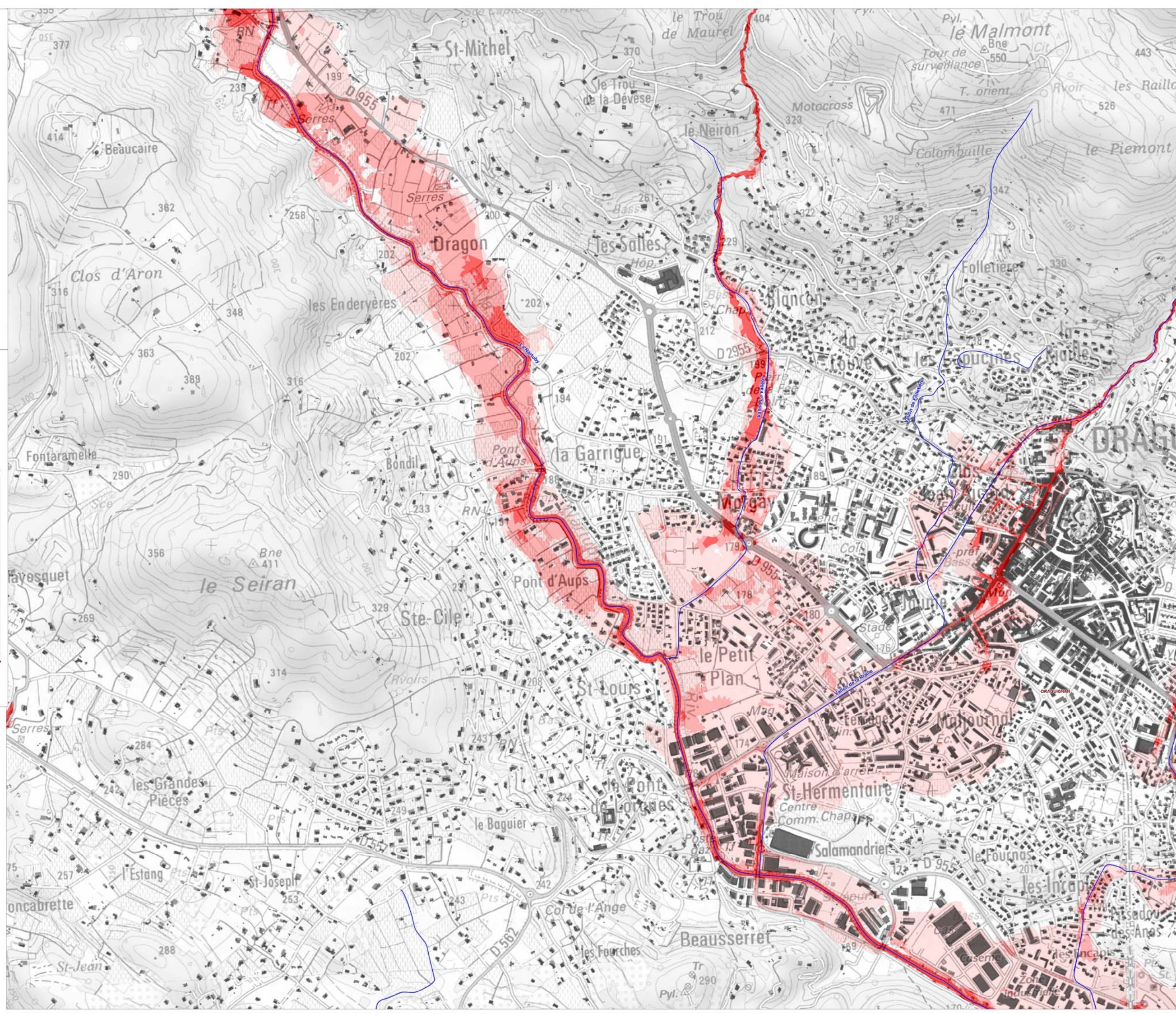
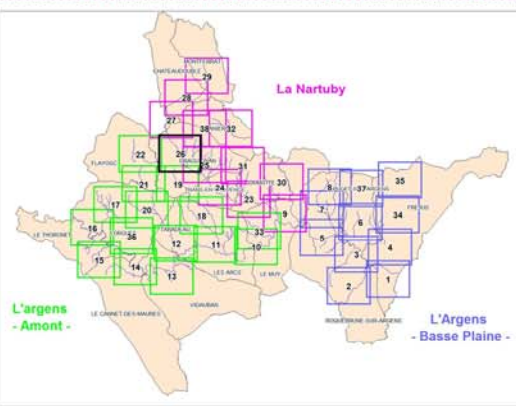
Encart 26

Direction
Départementale
des Territoires
et de la Mer
VAN
Service Aménagement
Dossier
Plan Risques



Légende

- Réseau hydrographique
- Cadastré :
 - Bâti
- Vitesse (m/s) :
 - 0 à 0.5 m/s
 - 0.5 à 1 m/s
 - Supérieur à 1m/s



0 100 200 Mètres

Source : Cadastre, IGN, Paris - IGN 2019

119495222_PRR1_DPINTP_VITESSE_NARTUBY_A.MOR-43



PLAN DE PREVENTION DES RISQUES NATURELS D'INONDATION (P.P.R.I.)

LIE A LA PRESENCE DE

LA NARTUBY

Commune de Draguignan

Cartographie des vitesses
Cruée de référence

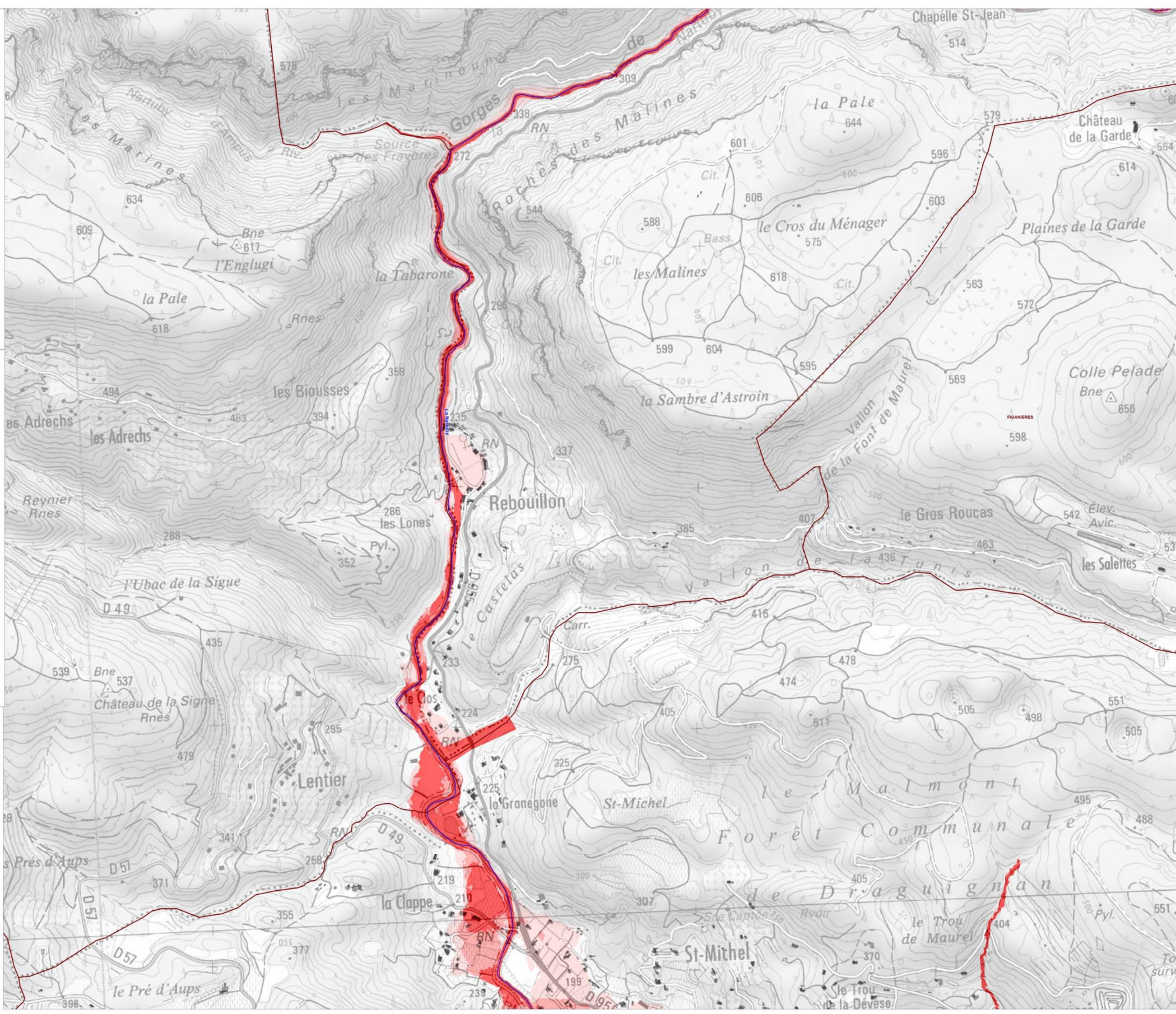
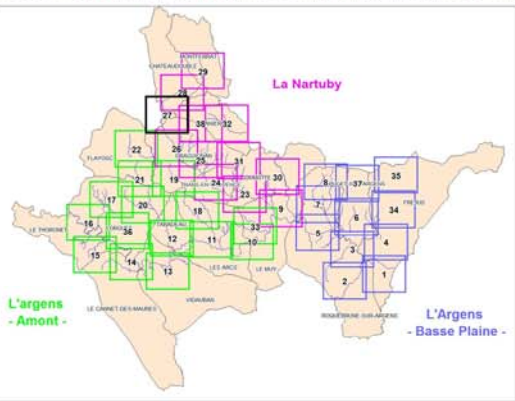
Encart 27

Direction
Départementale
des Territoires
et de la Mer
VAN
Service Aménagement
Dossier
Plan Risques



Légende

- Réseau hydrographique
- Cadastré :
 - Bâti
- Vitesse (m/s) :
 - 0 à 0.5 m/s
 - 0.5 à 1 m/s
 - Supérieur à 1m/s





PLAN DE PREVENTION DES RISQUES NATURELS D'INONDATION (P.P.R.I.)

LIE A LA PRESENCE DE

LA NARTUBY

Commune de Draguignan

Cartographie des vitesses
Cruée de référence

Encart 31

Direction
Départementale
des Territoires
et de la Mer
VAN
Service Aménagement
Dossier
Plan Risques



Légende

— Réseau hydrographique

Cadastré :

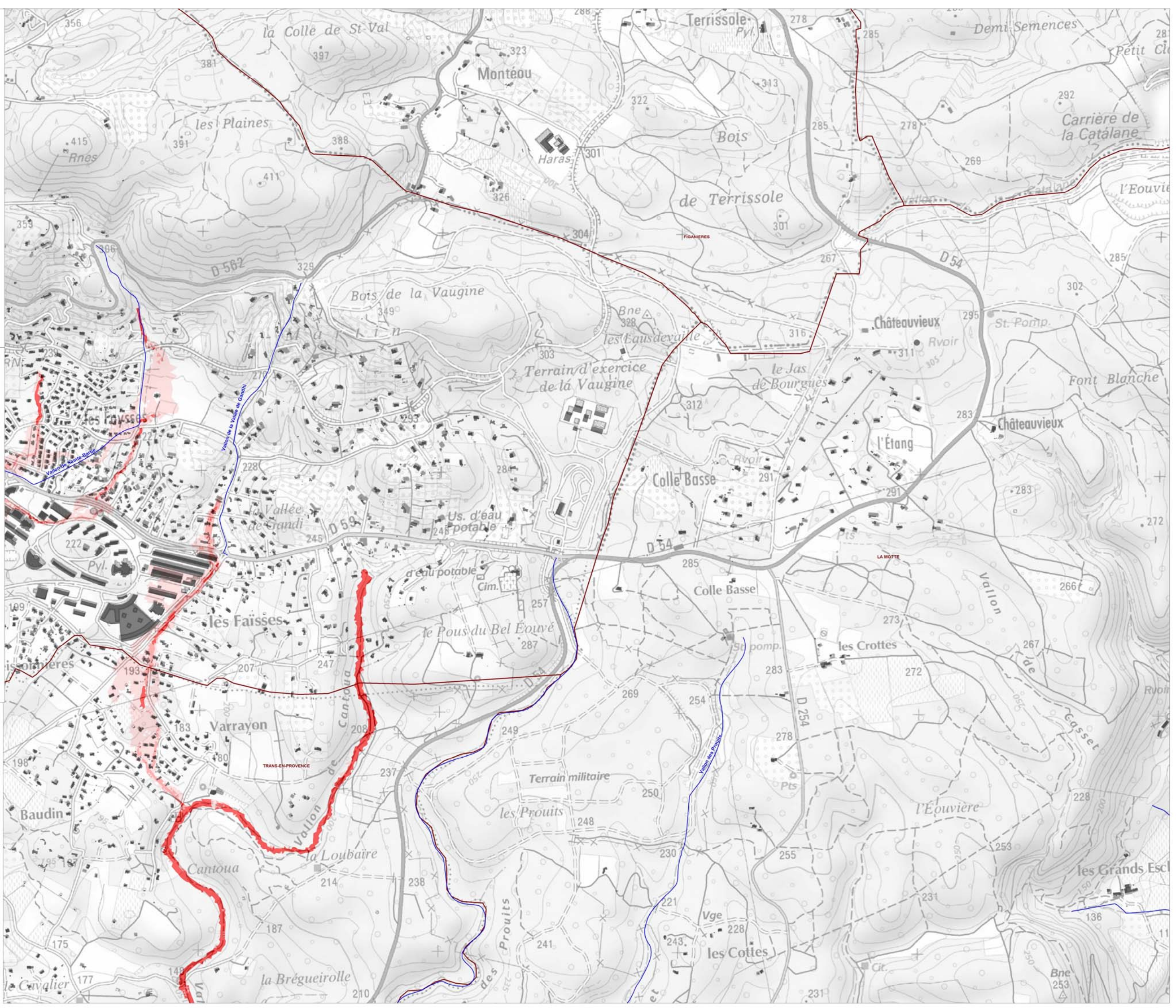
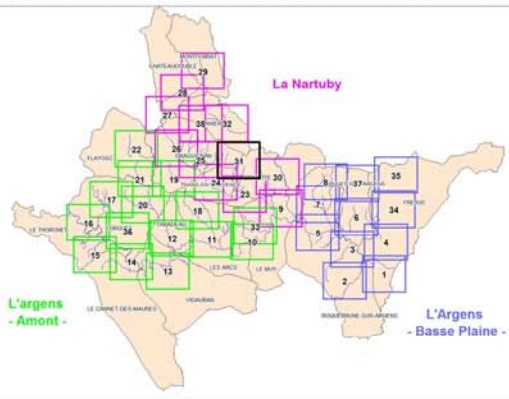
■ Bâti

Vitesse (m/s) :

0 à 0,5 m/s

0,5 à 1 m/s

Supérieur à 1 m/s





PLAN DE PREVENTION DES RISQUES NATURELS D'INONDATION (P.P.R.I.)

LIE A LA PRESENCE DE

LA NARTUBY

Commune de Draguignan

Cartographie des vitesses
Crue de référence

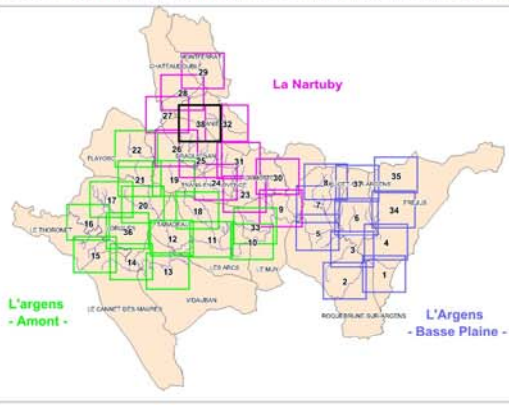
Encart 38

Direction
Départementale
des Territoires
et de la Mer
VAN
Service Aménagement
Durable
Plan Risques



Légende

- Réseau hydrographique
- Cadastre :
 - Bâti
- Vitesse (m/s) :
 - 0 à 0.5 m/s
 - 0.5 à 1 m/s
 - Supérieur à 1m/s



0 100 200 Mètres

Source : Cadastre, IGN, Paris - SCAN 250

118052123_PRR_DEFINTP_VITESSE_NARTUBY_A_W08_A8

