



REPUBLIQUE FRANÇAISE

PRÉFET DU VAR

Commune du Plan-de-la-Tour

### Plan de Prévention des Risques Naturels Incendie de Forêt (PPRIF)








Dispositions mises en opposabilité immédiate par Arrêté Préfectoral du : 27 DEC. 2011

## PLAN DE ZONAGE RÉGLEMENTAIRE

Cadre 1 sur 3

Vu pour être annexé à l'arrêté préfectoral du 27 DEC. 2011

#### Types de zone

-  R
-  En1
-  En'1
-  En2
-  En3
-  NCR
-  Fond cadastral vecteur

Echelle 1 : 5 000

0 100 200 m

