


REPUBLIQUE FRANCAISE

*Liberté Egalité Fraternité*



PREFECTURE DU VAR

Service Interministériel  
de Défense et de Protection Civile

# DOSSIER COMMUNAL SYNTHETIQUE DES RISQUES MAJEURS

## INFORMATION DES POPULATIONS

### COMMUNE DE GRIMAUD

Arrondissement de DRAGUIGNAN

Canton de : GRIMAUD


N° INSEE : 83068

Population permanente : 3330

Population saisonnière : 23844

Population totale : 27174

Secteur d'activité économique  
dominant : Tourisme



Direction  
Départementale  
de l'Équipement

Var

S.D.T.E.



DIRECTION REGIONALE DE  
L'ENVIRONNEMENT

PROVENCE - ALPES - COTE D'AZUR

## SOMMAIRE

- Risques majeurs et information préventive	page 3
- Localisation des zones d'information préventive	page 6
- RISQUES NATURELS	page 7
- Le risque feux de forêts	page 8
* Que sont les feux de forêts ?	
* Comment surviennent-ils ?	
* Quels sont les risques dans la commune ?	
* Quelles sont les mesures prises dans la commune ?	
* Que doit faire l'individu ?	
* Où s'informer ?	
* La carte d'aléa risque feux de forêts	page 11 - 12
- Le risque inondation	page 13
* Qu'est-ce qu'une inondation ?	
* Comment se manifeste-t-elle ?	
* Quels sont les risques d'inondation dans la commune ?	
* Quelles sont les mesures prises dans la commune ?	
* Que doit faire l'individu ?	
* Où s'informer ?	
* Carte d'aléa risque inondation	page 16 - 17
- Le risque mouvements de terrains	page 18
* Qu'est-ce qu'un mouvement de terrain ?	
* Comment se manifeste-t-il ?	
* Quels sont les risques dans la commune ?	
* Quelles sont les mesures prises dans la commune ?	
* Que doit faire la population ?	
* Où s'informer ?	
* Carte d'aléa risque mouvements de terrain	page 21 - 22

- RISQUES TECHNOLOGIQUES	page 23
- Le risque Transport de matières dangereuses	page 24
* Qu'est-ce que le risque transport de matières dangereuses ?	
* Quels sont les risques pour la population ?	
* Quels sont les risques dans la commune ?	
* Quelles sont les mesures prises dans la commune ?	
* Que doit faire l'individu ?	
* Où se renseigner ?	
* Carte d'aléa T.M.D.	page 27 - 28
- Le risque rupture de barrage	page 29
* Qu'est-ce qu'un barrage ?	
* Comment se manifesterait la rupture ?	
* Quels sont les risques dans la Commune ?	
* Quelles sont les mesures prises dans la Commune ?	
* Que doit faire l'individu ?	
* Où s'informer ?	
- La carte récapitulative des aléas	page 32 - 33
- Carte des zones d'information préventive	page 34 - 35
- Le lexique	page 36

### Annexes

- 1 - Lettre circulaire du Préfet aux Maires du 7 février 1995.
- 2 - Décret n° 90 - 918 du 11 Octobre 1990 relatif au droit à l'information sur les risques majeurs

# PREFECTURE DU VAR

## CABINET

**LE PREFET DU VAR**

à

Monsieur le Maire de GRIMAUD  
**83316- GRIMAUD**

**OBJET** : Information préventive des risques majeurs naturels.

**REFER** : Loi du 22 Juillet 1987 ( article 21 )  
Décret du 11 Octobre 1990.

Le dossier départemental des risques majeurs que je vous ai transmis le 7 février 1995 présentait l'ensemble des risques recensés dans le département, notamment ceux de votre commune.

Cependant, l'importance et la localisation à l'échelle communale des différents risques majeurs vis-à-vis de l'habitat restent à prendre en compte, et constituent sous votre autorité le deuxième stade d'information auquel a droit la population..

Le dossier communal synthétique, comportant les documents visés à l'article 2 du décret du 11 Octobre 1990 que je vous adresse aujourd'hui doit vous permettre d'établir le document d'information qui recense les mesures de sauvegarde adaptées aux risques de votre commune notamment celles relevant de vos pouvoirs de police .

Conformément à l'article 3 du décret sus visé, vous tiendrez ces documents à la disposition du public après en avoir fait connaître l'existence par avis en Mairie pendant deux mois.

De plus les consignes de sécurité correspondantes seront portées à la connaissance du public par voie d'affichage suivant les modalités prévues aux articles 4. 5 et 6 du même décret.

Le Préfet du Var,

**RISQUES MAJEURS**  
**ET**  
**INFORMATION PREVENTIVE**

## **I. QU'EST-CE QUE LE RISQUE MAJEUR ?**

Le risque majeur, vous connaissez : vous appelez cela notamment une catastrophe. Il a deux caractéristiques essentielles :

- sa gravité, si lourde à supporter par les populations, voire les Etats ;
- sa fréquence, si faible qu'on pourrait être tenté de l'oublier et de ne pas se préparer à sa survenue.

Et pourtant... Pour le risque naturel notamment, on sait que l'avenir est écrit dans le passé : là où une rivière a débordé, la terre a tremblé, la neige a glissé, les laves ont coulé, on sait que d'autres inondations, séismes, avalanches ou éruptions volcaniques pourront survenir.

Que de souffrances, que de dégâts derrière chacune de ces manifestations du risque majeur.

D'autant plus grave si l'homme ne s'y est pas préparé. La prévention coûte cher ; il faut beaucoup de moyens financiers pour se protéger. Parfois on l'oubliera : on fera des économies budgétaires au profit d'investissements plus rentables ; on ira même jusqu'à s'installer dans les anciens lits de rivières, des couloirs d'avalanches, trop près d'une usine. Alors, faute de moyens nécessaires pour se protéger, surveiller, annoncer le risque, les populations sont encore plus touchées par les catastrophes.

Mais il y a deux volets que l'on peut développer à moindre coût :

**l'information et la formation**

En France, **la formation à l'école** est développée par les Ministères de l'Education Nationale et de l'Environnement : il faut en effet que la connaissance du risque majeur et la protection de l'environnement entrent dans la **culture du citoyen**.

Quand **l'information préventive** sera faite dans une commune, la formation des enseignants sera une opération d'accompagnement incontournable.

C'est pourquoi le Ministère de l'Environnement développe sur cinq ans ce vaste programme d'information préventive dans les 5 000 communes à risques, en s'appuyant sur les préfetures et les collectivités territoriales.

Mieux informés et formés, tous (élèves, citoyens, responsables) intégreront mieux le risque majeur dans leurs sujets de préoccupation, pour mieux s'en protéger : c'est ainsi que tous acquerront une confiance lucide, génératrice de **bons comportements individuels et collectifs**.

## **II. - QU'EST-CE QUE L'INFORMATION PREVENTIVE SUR LES RISQUES MAJEURS ?**

L'information préventive consiste à renseigner le citoyen sur les risques majeurs susceptibles de se développer sur ses lieux de vie, de travail, de vacances.

Elle a été instaurée en France par l'article 21 de la loi du 22 juillet 1987 : "le citoyen a le droit à l'information sur les risques qu'il encourt en certains points du territoire et sur les mesures de sauvegarde pour s'en protéger".

Le décret du 11 octobre 1990 a précisé le contenu et la forme des informations :

- le Préfet établit le Dossier Départemental des Risques Majeurs (avec cartes) et le Dossier Communal Synthétique (DCS) ; le Maire réalise le Document d'Information Communal sur les Risques Majeurs (DICRIM) ; ces deux pièces sont consultables en mairie par le citoyen ;

- l'affichage dans les locaux regroupant plus de 50 personnes est effectué par le propriétaire, selon un plan d'affichage établi par le Maire, et définissant les immeubles concernés.

Par circulaire du 25 février 1993, le Ministère de l'Environnement a demandé aux préfets d'établir la liste des communes à risques, en leur demandant de définir un ordre d'urgence, pour que tous les citoyens concernés soient informés en cinq ans ; pour ce faire, la circulaire demande aux maires de développer dans leur commune une campagne d'information sur les Risques Majeurs.

L'information préventive est faite dans les communes où il y a des enjeux humains : risque de victimes. L'information portera donc d'abord sur les communes où les enjeux humains sont les plus importants, où les protections sont les plus fragiles (exemple : campings).

Pour réaliser cette information préventive, une **Cellule d'Analyse des Risques et d'Information Préventive** (CARIP) a été constituée dans chaque département ; elle est placée sous l'autorité du Préfet et regroupe les principaux acteurs départementaux du risque majeur et de la sécurité civile.

C'est cette cellule qui a établi sur les directives de la Préfecture :

- le Dossier Départemental des Risques Majeurs (DDRM) : ce n'est pas un document opposable aux tiers ; c'est un document de sensibilisation destiné aux responsables et acteurs du risque majeur.

- le document Communal Synthétique (DCS) : permettant aux maires de développer l'information préventive dans leur commune ; il a été établi conjointement entre l'Etat et la Commune, à partir du DDRM.

# PREFECTURE DU VAR



## Information Préventive sur les Risques Majeurs Dossier communal synthétique

### LOCALISATION DES ZONES D'INFORMATIONS PREVENTIVES .

Document cartographique élaboré par les Services de l'Etat en fonction des connaissances scientifiques et des documents juridiques de références (POS, carte géologique de France au 50.000<sup>e</sup> du BRGM - feuille XXXV-45 (1958) et feuille XXXIV-45 (1960), étude ERG (cartographie de PPR des mouvements de sols, 1996), PPR d'inondation( 1998), à la date du 20 Août 1999.

Ce document d'information a été établi pour définir les zones dans lesquelles le Maire doit procéder à l'information des populations sur les risques majeurs.

#### LEGENDE

-  limite de la commune
- Zone habitée
-  limite des zones urbanisées (habitat, équipement, économie)
- Zone d'aléas connus ou supposés

Connue



- Zone d'information préventive



Supposée



Feux de forêts

inondation

mouvement de terrain

séisme

barrage

Industriel

nucléaire

TMD

zones concernées  
Incitation à l'information préventive

1 km

Echelle : 1/25 000 ème





# LEXIQUE

## **INFORMATION PREVENTIVE :**

C'est l'ensemble des mesures prises par l'Etat ou à la demande de l'Etat, pour informer les populations des risques encourus, et des mesures de sauvegarde.

## **ALEA :**

Probabilité d'un événement qui peut affecter le système étudié (naturel ou technologique).

## **D.D.R.M**

Dossier Départemental des Risques Majeurs. Ce dossier est un document de sensibilisation regroupant les principales informations sur les risques majeurs naturels et technologiques du département. Il a pour objectif de mobiliser les élus et partenaires sur les enjeux des risques dans leur département et leur commune. Il est consultable en mairie.

## **A.D.R.M. :**

Atlas Départemental des Risques Majeurs Intégré au D.D.R.M., il permet de repérer les communes concernées, risque par risque, puis de localiser au sein des communes, les périmètres où la confrontation des aléas avec les zones habitées nécessite d'organiser l'information des populations.

## **D.C.S. :**

Dossier Communal Synthétique. C'est le document réglementaire qui présente les risques naturels et technologiques encourus par les habitants de la commune. Il a pour objectif d'informer et de sensibiliser les citoyens. Il est consultable en mairie.

## **D.I.C.R.I.M. :**

Document d'Information Communal sur les Risques Majeurs. Ce document est réalisé à partir du D.C.S, enrichi des mesures de prévention ou de protection qui auraient été prises par la commune. Il est consultable en mairie, mais doit également être adressé aux principaux acteurs du risque majeur de la commune.

## **AFFICHAGE DU RISQUE :**

Consiste à mettre à disposition du citoyen des informations sur les risques qu'il encourt ; le Préfet recense risques et mesures de sauvegarde dans un dossier synthétique qu'il transmet au Maire : celui-ci établit un document d'information consultable en mairie, et en fait la publicité. L'affichage du risque est également réalisé par des affichettes situées dans les halls d'immeubles et les terrains regroupant 50 personnes (travail, logement, loisirs...).

### **C.A.R.I.P. :**

Cellule d'Analyses des Risques et d'Information Préventive (ancienne C.I.P.) ; commission chargée de mettre en oeuvre dans le département, le dispositif d'information préventive des populations sur les risques majeurs. Cette commission a été installée le 27 Octobre 1994 dans le Var. Sa composition figure dans le DDRM.

### **P.O.S. (document d'urbanisme)**

Plan d'Occupation des Sols, c'est un document d'urbanisme fixant les règles d'occupation des sols sur la commune. Les P.O.S. sont élaborés à l'initiative et sous la responsabilité des maires.

### **P.I.G. (document d'urbanisme)**

Projet d'Intérêt Général. Il peut être utilisé pour prévenir les risques majeurs, qu'ils soient d'ordre technologique ou naturel. Un P.I.G. mentionne notamment :

- la définition précise de son périmètre,
- l'indication des travaux ou (et) les mesures visant à prévenir le risque (inconstructibilité, prescriptions spéciales...).

Il permet au Préfet de mettre en demeure les collectivités locales d'intégrer des contraintes urbanistiques dans les schémas directeurs et les plans d'occupation des sols.

### **P.P.R. Plan de Prévention des Risques**

Elaboré et mis en oeuvre par le Préfet en concertation avec le Maire, il permet de délimiter dans des zones exposées à un risque naturel prévisible :

- des zones inconstructibles (zone rouge),
- des zones soumises à prescriptions (zone bleue).

Il remplace des P.E.R., P.S.S. et R 111.3.

### **Installation classée :**

Ce sont les usines, dépôts... qui présentent au regard de la loi, des risques ou des inconvénients pour l'environnement ou le voisinage.

### **Directive "SEVESO" :**

Directive du Conseil des Ministres de la Communauté Européenne visant à réglementer les installations dangereuses à la suite de l'accident de SEVESO, localité italienne où un accident chimique grave est survenu en 1976. Elle se traduit en France par la réglementation des installations classées et la loi du 22 juillet 1987.

### **P.O.I. :**

Plan d'Opération Interne : plan élaboré et mis en oeuvre par l'industriel. Ce document fixe les règles de sécurité internes à une installation classée

**P.P.I. :**

Plan Particulier d'Intervention : c'est un plan d'urgence définissant l'organisation de l'intervention et des secours, en cas d'accident grave dans une installation classée, dont les conséquences sont susceptibles de déborder l'enceinte de l'usine.

**DIREN :**

Direction Régionale de l'Environnement : Service chargé de toutes les questions relatives à l'environnement : Eau, Risques Majeurs etc...

## ANNEXES

---

---

PREFECTURE DU VAR

CABINET DU PREFET

TOULON, le 27 FEV. 1995

**LE PREFET du VAR**

à

Mesdames et Messieurs les Maires  
du Département du Var

**OBJET :** Information préventive des risques majeurs naturels.

**P. J. :** Décret du 11 octobre 1990 relatif à l'exercice du droit  
à l'information sur les risques majeurs.  
Dossier départemental des risques majeurs.

Les élus locaux et l'administration ont un rôle à jouer dans l'information indispensable du citoyen quant aux risques majeurs susceptibles de se développer sur les lieux de vie, de travail ou de vacances.

La loi n° 87-565 du 22 juillet 1987 relative à l'organisation de la sécurité civile, à la protection de la forêt contre l'incendie et à la prévention des risques majeurs précise, en son article 21 : "les citoyens ont un droit à l'information sur les risques majeurs auxquels ils sont soumis dans certaines zones du territoire et sur les mesures de sauvegarde qui les concernent. Ce droit s'applique aux risques technologiques et aux risques naturels prévisibles".

Le contenu et la forme de ces informations, ainsi que les modalités selon lesquelles elles sont portées à la connaissance du public, sont précisés par le décret n° 90-918 du 11 octobre 1990 relatif à l'exercice du droit à l'information sur les risques majeurs, pris en application de cette loi, que je vous adresse à toutes fins utiles sous ce pli.

Le Ministre de l'Environnement a donc demandé aux préfets d'établir la liste des communes principalement concernées en vue de l'information de tous les citoyens dans un délai de cinq ans.

.../...

Le dossier départemental des risques majeurs qui vous est transmis, a recueilli l'agrément de la "Cellule d'Analyse des Risques et d'Information Préventive", récemment créée selon les instructions ministérielles, qui regroupe les principaux acteurs départementaux concernés par les questions de risques majeurs (et en particulier le représentant du Conseil Général et trois représentants de l'Association des Maires du Var). Ce document vous présente l'ensemble des risques recensés dans le département, afin de vous permettre de déterminer leur nature et s'ils affectent le territoire de votre commune. Même si une partie seulement de celui-ci est exposée à un ou plusieurs de ces risques, c'est sa totalité qui est représentée sur les cartes correspondantes. En effet, l'échelle de ces dernières ne permet pas de descendre au-dessous du niveau de la commune.

Ce document, dont la raison d'être est d'informer et qui ne saurait donc être opposable aux tiers, vous présente également certaines mesures propres à prévenir les catastrophes et à en réduire les conséquences.

Cependant, l'importance et la localisation des différents risques majeurs vis-à-vis de l'habitat restent à prendre en compte, ce qui constitue un deuxième stade d'information de la population.

Aussi, le Ministère de l'Environnement a donc donné instructions aux préfets de demander aux maires d'entreprendre la démarche suivante :

1) Pour mieux cerner le problème dans votre commune, élaborer un document d'information communale sur les risques majeurs à partir du dossier ci-joint, d'une part, et d'autre part, d'un modèle-type de document communal, qui vous sera adressé d'ici quelques semaines par mes services. Vous devrez, bien entendu, adapter ce modèle-type aux conditions locales.

2) Pour mieux informer vos administrés, procéder à un affichage dans les locaux et sur les terrains définis par l'article 6 du décret du 11 octobre 1990 précité. Les modèles d'affiches destinées à porter à la connaissance du public les consignes de sécurité vous seront aussi adressés en temps voulu.

3) Enfin, et puisque seule une réflexion locale peut permettre d'atteindre les objectifs de l'information préventive, la provoquer par des actions d'information s'appuyant sur une cartographie adaptée à l'échelle de la commune.

Cette démarche sera donc progressive, mais j'ai tenu à vous en informer dès maintenant. En ce qui vous concerne, sa phase active débutera avec l'élaboration du document d'information communale. Pour sa mise en oeuvre, mes services, ainsi que les membres de la commission d'analyse départementale, resteront à votre disposition pour tout renseignement complémentaire qui vous serait utile.

Le Préfet,



Jean-Pierre RICHER

**LOI DU 22/07/87**  
**DECRET DU 11/10/90**

**Information**

Art. 21. - Les citoyens ont un droit à l'information sur les risques majeurs auxquels ils sont soumis dans certaines zones du territoire et sur les mesures de sauvegarde qui les concernent. Ce droit s'applique aux risques technologiques et aux risques naturels prévisibles.

Un décret en Conseil d'Etat définit les conditions d'exercice de ce droit. Il détermine notamment les modalités selon lesquelles les mesures de sauvegarde sont portées à la connaissance du public ainsi que les catégories de locaux dans lesquels les informations sont affichées.

L'exploitant est tenu de participer à l'information générale du public sur les mesures prises aux abords des ouvrages ou installations faisant l'objet d'un plan particulier d'intervention.

**Décret du 11.10.90**

*Décret n° 90-918 du 11 octobre 1990 relatif à l'exercice du droit à l'information sur les risques majeurs, pris en application de l'article 21 de la loi n° 87-565 du 22 juillet 1987 relative à l'organisation de la sécurité civile, à la protection de la forêt contre l'incendie et à la prévention des risques majeurs*

NDR : PRME87961532D

Le Premier ministre,

Sur le rapport du ministre de l'intérieur et du ministre délégué à l'environnement et à la prévention des risques technologiques et naturels majeurs,

Vu le code de la construction et de l'habitation, notamment son article R.123-2 ;

Vu le code du domaine public fluvial et de la navigation intérieure, notamment ses articles 48 à 54 ;

Vu le code forestier, notamment son article L. 321-6 ;

Vu le code de l'urbanisme, notamment ses articles R. 111-3 et 443-7 ;

Vu la loi n° 78-753 du 17 juillet 1978 modifiée portant diverses mesures d'amélioration des relations entre l'administration et le public et diverses dispositions d'ordre administratif, social et fiscal, notamment son article 6 ;

Vu la loi n° 82-600 du 13 juillet 1982 modifiée relative à l'indemnisation des victimes de catastrophes naturelles, notamment son article 5 ;

Vu la loi n° 87-565 du 22 juillet 1987 relative à l'organisation de la sécurité civile, à la protection de la forêt contre l'incendie et à la prévention des risques majeurs, notamment ses articles 21 et 41 ;

Vu le décret du 20 octobre 1937 portant règlement d'administration publique pour l'application du décret-loi du 30 octobre 1935 sur le libre écoulement des eaux, modifié ;

Vu le décret n° 84-328 du 3 mai 1984 relatif à l'élaboration des plans d'exposition aux risques naturels prévisibles ;

Vu le décret n° 88-622 du 6 mai 1988 relatif aux plans d'urgence, pris en application de la loi n° 87-565 du 22 juillet 1987 relative à l'organisation de la sécurité civile, à la protection de la forêt contre l'incendie et à la prévention des risques majeurs ;

Le Conseil d'Etat (section des travaux publics) entendu,

Décrète :

Art. 1<sup>er</sup>. - Le contenu et la forme des informations auxquelles doivent avoir accès, par application de l'article 21 de la loi du 22 juillet 1987 susvisée, les personnes susceptibles d'être exposées à des risques majeurs, ainsi que les modalités selon lesquelles ces informations sont portées à la connaissance du public, sont définis par le présent décret.

Art. 2. - Les dispositions du présent décret sont applicables dans les communes :

1° Où existe un plan particulier d'intervention établi en application du titre II du décret du 6 mai 1988 susvisé, ou un plan d'exposition aux risques naturels prévisibles établi en application du décret du 3 mai 1984 susvisé, ou un plan des surfaces submersibles établi en application des articles 48 à 54 du code du domaine public fluvial et de la navigation intérieure, ou un périmètre délimité en application de l'article R. 111-3 du code de l'urbanisme ;

2° Situées dans les zones particulièrement exposées à un risques sismique, définies en application de l'article 41 de la loi du 22 juillet 1987 susvisée ;

3° Particulièrement exposées à un risque d'éruption volcanique et figurant à ce titre sur une liste établie par décret ;

4° Situées dans les régions ou départements mentionnés à l'article L. 321-6 du code forestier et figurant, en raison des risques d'incendies de forêt, sur une liste établie par arrêté préfectoral ;

5° Situées dans les départements de la Guadeloupe, de la Martinique et de la Réunion, en ce qui concerne le risque cyclonique.

Elles sont également applicables dans les communes désignées par arrêté préfectoral en raison de leur exposition à un risque majeur particulier.

Art. 3. - L'information donnée aux citoyens sur les risques majeurs auxquels ils sont soumis comprend la description des risques et de leurs conséquences prévisibles pour les personnes, les biens et l'environnement, ainsi que l'exposé des mesures de sauvegarde prévues pour limiter leurs effets.

Elles est consignée dans un dossier synthétique établi par le préfet et reprenant notamment les informations essentielles contenues dans les documents mentionnés à l'article 2. Sont exclues de ce dossier les indications susceptibles de porter atteinte au secret de la défense nationale ou aux secrets de fabrication, ainsi que celles de nature à faciliter des actes de malveillance ou à faire obstacle à l'application des mesures prévues dans les différents documents. Le dossier est transmis au maire avec les documents mentionnés à l'article 2.

Le maire établit un document d'information qui recense les mesures de sauvegarde répondant au risque sur le territoire de la commune, notamment celles de ces mesures qu'il a prises en vertu de ses pouvoirs de police. Il fait connaître au public l'existence du dossier synthétique et du document d'information par un avis affiché en mairie pendant deux mois.

Le dossier synthétique, le document d'information et les documents mentionnés à l'article 2 peuvent être librement consultés en mairie.

Le dossier synthétique et le document d'information sont tenus à jour.

Art. 4. - Les consignes de sécurité figurant dans le document d'information et celles éventuellement fixées par les exploitants ou les propriétaires des locaux et terrains mentionnés à l'article 6 sont portées à la connaissance du public par voie d'affiches.

Art. 5. - Les affiches prévues à l'article 4 sont conformes aux modèles arrêtés par les ministres chargés de la sécurité civile et de la prévention des risques majeurs.

Art. 6. - Le maire organise les modalités de l'affichage dans la commune.

Lorsque la nature du risque ou la répartition de la population l'exige, cet affichage peut être imposé dans les locaux et terrains suivants :

1° Etablissements recevant du public, au sens de l'article R. 123-2 du code de la construction et de l'habitation, lorsque l'effectif du public et du personnel est supérieur à 50 personnes ;

2° Immeubles destinés à l'exercice d'une activité industrielle, commerciale, agricole ou de service, lorsque le nombre d'occupants est supérieur à cinquante personnes ;

3° Terrains aménagés permanents pour l'accueil des campeurs et le stationnement des caravanes soumis au régime de l'autorisation de l'article R. 443-7 du code de l'urbanisme lorsque leur capacité est supérieure soit à cinquante campeurs sous tente, soit à quinze tentes ou caravanes à la fois ;



4° Locaux à usage d'habitation regroupant plus de quinze logements.

Dans ce cas, ces affiches, qui sont mises en place par l'exploitant ou le propriétaire de ces locaux ou terrains sont apposées, à l'entrée de chaque bâtiment, s'il s'agit des locaux mentionnés aux 1°, 2° et 4° de l'alinéa précédent et à raison d'une affiche par 5 000 mètres carrés, s'il s'agit des terrains mentionnés au 3° du même alinéa.

Art. 7. - Le ministre d'Etat, ministre de l'économie, des finances et du budget, le ministre de l'intérieur, le ministre de l'industrie et de l'aménagement du territoire, le ministre de l'équipement, du logement, des transports et de la mer, le ministre délégué à l'environnement et à prévention des risques technologiques et naturels majeurs, et le ministre délégué auprès du ministre de l'intérieur sont chargés, chacun en ce qui le concerne, de l'exécution du présent décret, qui sera publié au *Journal officiel* de la République française.

Fait à Paris, le 11 octobre 1990

MICHEL ROCARD

Par le Premier ministre :

*Le ministre délégué à l'environnement et à la prévention des risques technologiques et naturels majeurs.*

BRICE LALONDE

*Le ministre d'Etat, ministre de l'économie des finances et du budget,*  
PIERRE BÉRÉGOVOY

*Le ministre de l'intérieur,*  
PIERRE JOXE

*Le ministre de l'industrie et de l'aménagement du territoire,*  
ROGER FAUROUX

*Le ministre de l'équipement, du logement, des transports et de la mer,*  
MICHEL DELEBARRE

*Le ministre délégué au budget,*  
MICHEL CHARASSE

*Le ministre délégué auprès du ministre de l'intérieur,*  
PHILIPPE MARCHAND