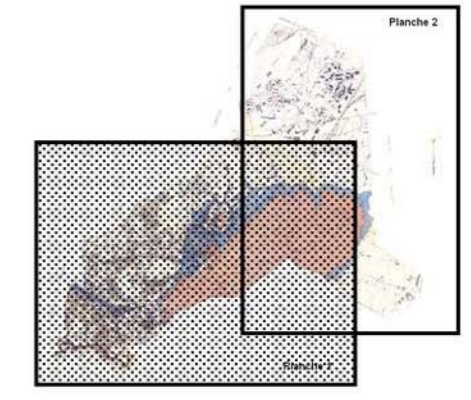


PLAN D'EXPOSITION AUX RISQUES (P.E.R.)  
NATURELS PREVISIBLES  
DE  
MOUVEMENTS DE TERRAIN ET D'INONDATIONS

Commune de LA GARDE

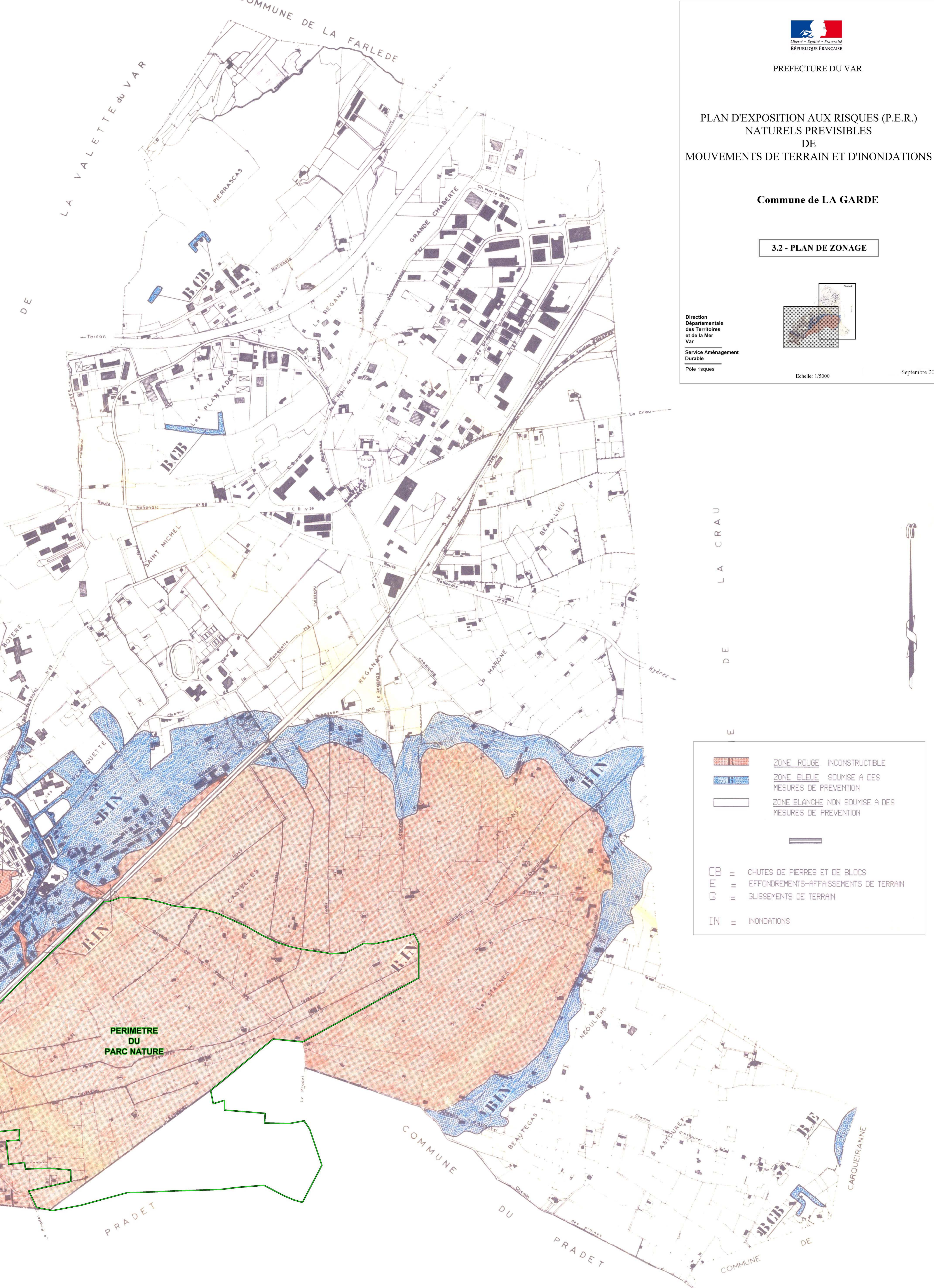
3.2 - PLAN DE ZONAGE










Direction  
Départementale  
des Territoires  
et de la Mer  
Var  
Service Aménagement  
Durable  
Pôle risques

Echelle: 1/5000

Septembre 2011



-  ZONE ROUGE INCONSTRUCTIBLE
-  ZONE BLEUE SOUMISE A DES MESURES DE PREVENTION
-  ZONE BLANCHE NON SOUMISE A DES MESURES DE PREVENTION

-  = CHUTES DE PIERRES ET DE BLOCS
-  = EFFONDEMENTS-AFFAISSEMENTS DE TERRAIN
-  = GLISSEMENTS DE TERRAIN
-  = INONDATIONS