

PLAN DE PREVENTION DES RISQUES
NATURELS D'INONDATION
(P.P.R.I.)

Communes de OLLIOULES
SANARY-SUR-MER
SIX-FOURS-LES-PLAGES
La Reppe

4.1 - ANNEXE : REPORT DE LA CARTE
REGLEMENTAIRE SUR FOND DE PLAN
PHOTOGRAMMETRIQUE

Direction
Départementale
des Territoires
et de la Mer
VAR
Service
Aménagement
Durable
Bureau Risques






VOU POUR ÊTRE ANNEXE
A L'ARRETE DU 25 MARS 2010

Pour le Préfet
et par délégation,
Le Secrétaire Général,
Olivier de MAZIERES

Echelle : 1 / 5000

MARS 2010

ZONAGE REGLEMENTAIRE

-  ZONE R1
-  ZONE R2
-  ZONE R3
-  ZONE B2
-  ZONE B1

72 N° du casier hydraulique
5.62 cote NGF du niveau de référence

