

**PLAN DE PREVENTION DES RISQUES NATURELS D'INONDATION (P.P.R.I.)**

LIE A LA PRESENCE DE

L'ARGENS, LE REYRAN, LA VERNÈDE ET DES PRINCIPAUX VALLONS

**Commune de Fréjus**

Carte du zonage réglementaire  
Cruée de référence

Encart 1




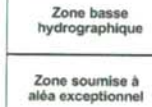


Direction  
 Départementale  
 des Territoires  
 et de la Mer  
 VAR  
 Service Aménagement  
 Durable  
 Pôle Risques

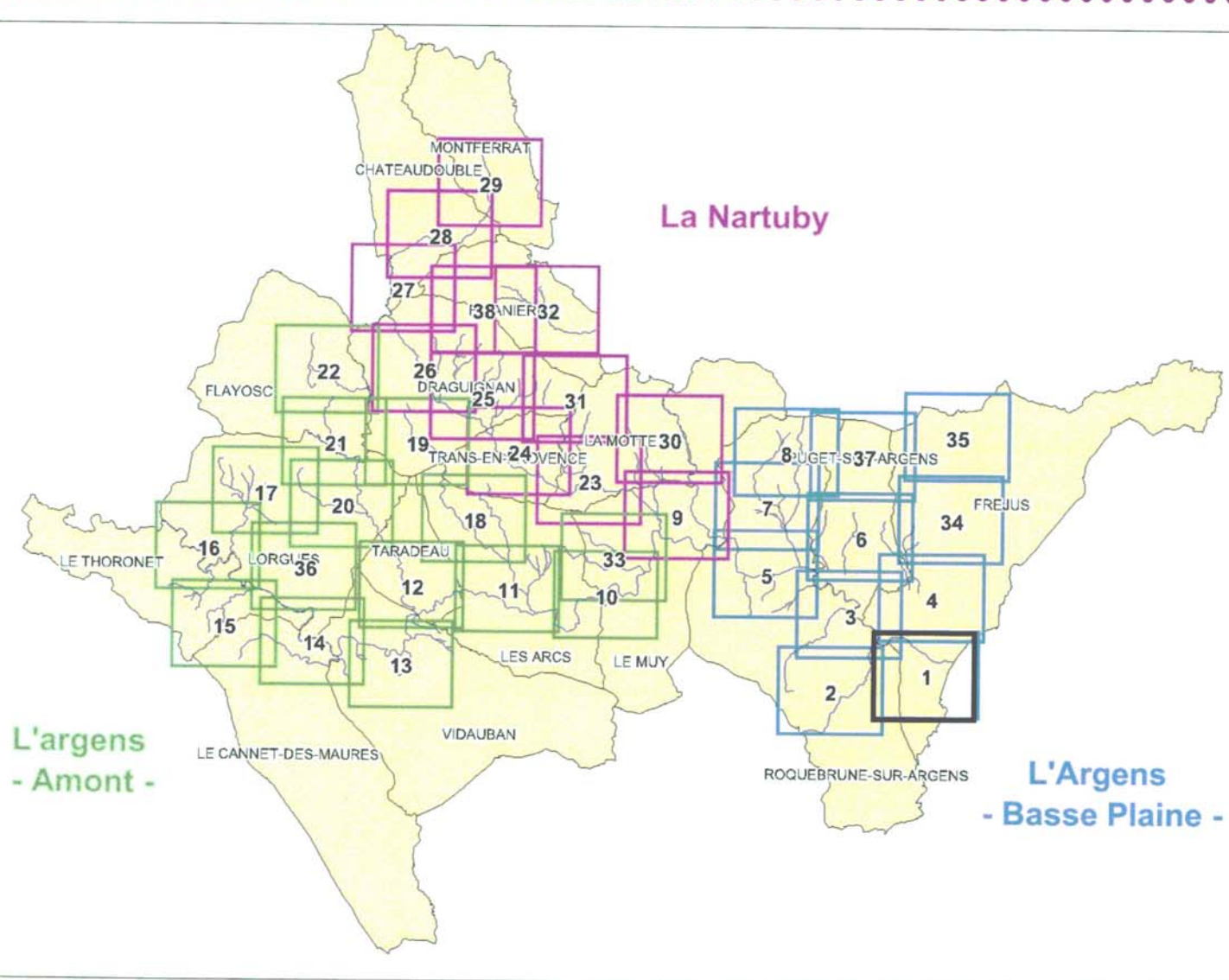
Mars 2014

**Légende**

-  Réseau hydrographique
-  Bâti
-  Côte de crue de référence
-  Axe d'écoulement

Inondations par débordement

Zone sans ou peu bâties	Autres zones bâties	Cote de crue de référence
 R2	 R1	 B1
 R3	 B2	 B3



Sources : Cadastre; Base de données CETHF 2011; DDM 83; Saftge 2011  
 AZI 2006 et IPSAU 2007  
 11MHY3123\_PPRI\_DEFINITIF\_ZONAGE\_ARGENS\_Basse\_plaine\_A\_WDR - AS  
 Échelle: 1:5 000

