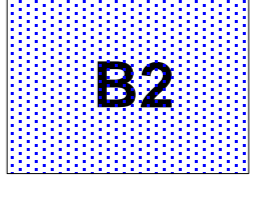



	R2	sans objet
	B2	sans objet
		profil en travers
		limite de casier
		sens d'écoulement
506		N° de casier
P79		N° de Profil
3.97		Cote NGF à prendre en compte après réalisation du bassin écrêteur



**PLAN DE PREVENTION
DES RISQUES PREVISIBLES
(P.P.R.)**

Commune de **FREJUS**
· Le Pédegat
· Le Valescure

4-2 ANNEXE


Direction
Départementale
de l'Équipement
Var
S.D.T.E.

