





LEGENDE P.E.R.

-  ZONE ROUGE INCONSTRUCTIBLE
-  ZONE BLEUE SOUMISE A DES MESURES DE PREVENTION
-  ZONE BLANCHE NON SOUMISE A DES MESURES DE PREVENTION


CB : Chutes de pierres et de blocs
 E : Effondrements-affaissements de terrain
 G : Glissements de terrain
 IN : Inondation

 SECTEUR DE LA REVISION DU MONT-FARON. PLANCHE N°3.5 (phénomène chutes de blocs)







PLAN DE PREVENTION DES RISQUES (PPR)
 NATURELS PREVISIBLES
 DE
 MOUVEMENTS DE TERRAIN ET D'INONDATIONS

Commune de
TOULON

VU et APPROUVE
 Comme amendé à mon arrêté en
 date de ce jour.
 Toulon le 20 DEC. 2013
 Le Maire


3.3 - CARTE REGLEMENTAIRE
 Hors périmètre Chutes de Blocs
 du Mont-Faron

Direction
 Départementale
 des Territoires
 et de la Mer
 VAR

Service Aménagement
 Durable

Pôle Risques

DECEMBRE 2013
 Fond : IGN/BOPARCEL2007
 ECHELLE : 1/5 000

