


LEGENDE P.E.R.

- ZONE ROUGE INCONSTRUCTIBLE
- ZONE BLEUE SOUMISE A DES MESURES DE PREVENTION
- ZONE BLANCHE NON SOUMISE A DES MESURES DE PREVENTION

CB : Chutes de pierres et de blocs
 E : Effondrements+affaissements de terrain
 G : Glissements de terrain
 IN : Inondation


SECTEUR DE LA REVISION DU MONT-FARON, PLANCHE N°3.5 (phénomène chutes de blocs)




PRÉFECTURE DU VAR

**PLAN DE PREVENTION DES RISQUES (PPR)
 NATURELS PREVISIBLES
 DE
 MOUVEMENTS DE TERRAIN ET D'INONDATIONS**

Commune de
TOULON

VU et APPROUVE
 Comme annexé à mon arrêté en
 date de ce jour,
 Toulon, le 20 DEC. 2013


3.4 - CARTE REGLEMENTAIRE
 Hors périmètre Chutes de Blocs
 du Mont-Faron



Direction
 Départementale
 des Territoires
 et de la Mer
 VAR
 Service Aménagement
 Durable
 Pôle Risques

DECEMBRE 2013
 Fond : IGN:BDPARCEL2007
 ECHELLE : 1 / 5 000