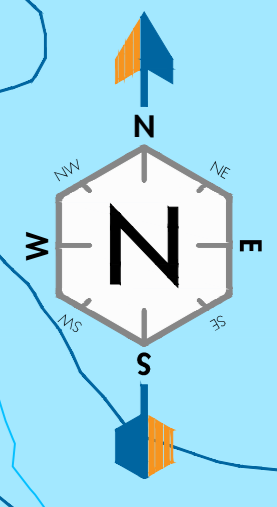


Mer Méditerranée



Limite de concession

Signal Babord

DIGUE OUEST

DIGUE EST

Port du Pradet

Aire de Retournement

Récifs

Récifs

Récifs

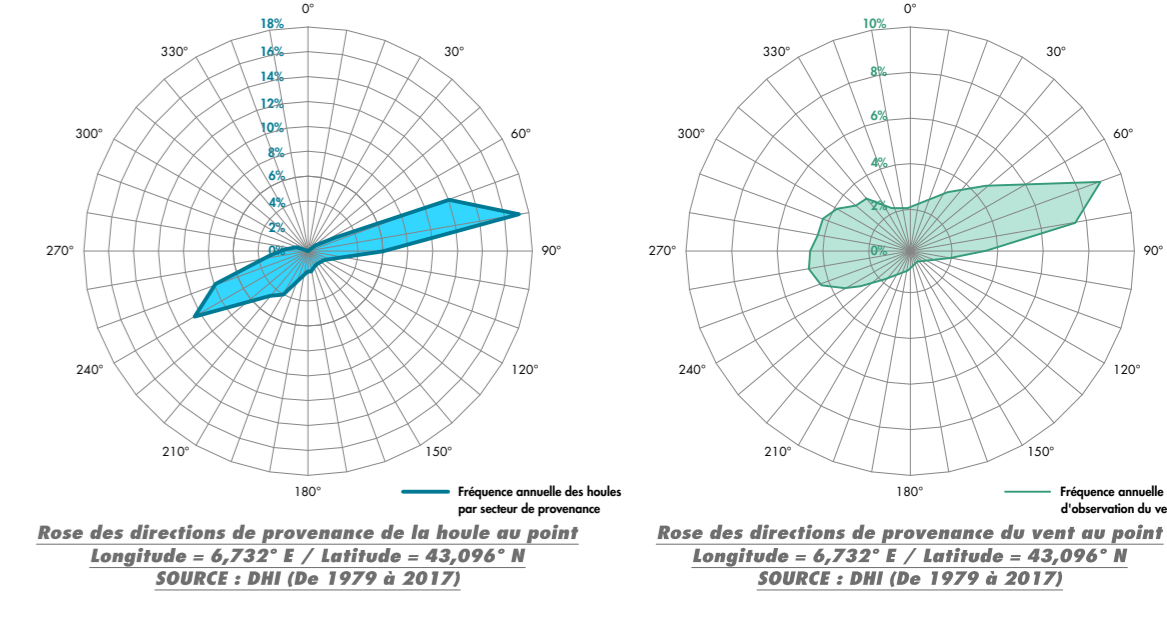
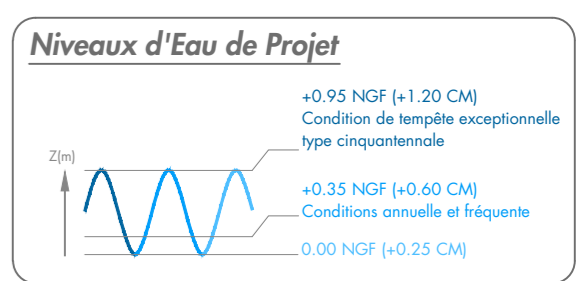
Récifs

Récifs

Récifs

LEGENDE :

- Herber de Posidonie
- Cymodocées
- Faisceaux isolés de Posidonie
- Nacres
- Courbes de niveaux bathymétrique



Fond de plan :
Fond de plan topographique datant du 22 Avril 2009 réalisé par C.B.S.E. et transmis par le client. "Réf : EXT-PON-FIX Ind B.dwg"

Complément de relevé : ainsi que recalage planimétrique et altimétrique réalisé par GE2I le 03/07/2018 et transmis le 10/07/2018. "Réf : 0618-09 - ETAT DES LIEUX-A-MAIL.dwg"

Bathymétrie :
Relevé bathymétrique effectué le 03/05/2017 et transmis le 08/06/2017 par SEMANTIC "NGF_L93_Bormes_PortPradet_Corinthe"

Biocénose :
Relevé effectué le 03/05/2017 et transmis le 08/06/2017 par SEMANTIC "NGF_L93_Bormes_PortPradet_Corinthe"

Relevé effectué le 01/10/2017 et transmis le 02/10/2017 par P2A "Mail 2018-10-01 P2A"

Limite de concession :
Calage approximatif du plan de concession transmis par le client le 25/11/2015 "Réf : Périmètre de Concession du 21 Oct 1987.pdf"

Système de coordonnées : Lambert 93
Système de nivellement : NCF

Bassin Ecole de Voile

Plage

Bâtiment

GRILLE DES MOUILLAGES
PROJET SOLUTION AVEC PACIFICATION DU PLAN D'EAU

Couleur	Dimensions (m)	Nombre de postes	Surface (m²)
Orange	4.5 x 2.50	1	11
Jaune	5.5 x 2.50	1	14
Vert clair	6.5 x 2.40	6	94
Vert moyen	6.5 x 2.40 "Semi-Rigide"	20	312
Vert foncé	7 x 2.50	1	18
Rouge	7 x 2.40	12	218
Vert très foncé	7 x 2.60 "Semi-Rigide"	3	55
Pourpre	7.5 x 2.85	40	855
TOTAL		84	1 577

BORMES LES MIMOSAS

SOCIETE CIVILE DE L'ANSE DU PRADET S.C.A.P.

Domaine de la ris favière
83230 BORMES LES MIMOSAS

DIAGNOSTIC ET REDEPLOIEMENT PORTUAIRE

Mission de Maîtrise d'Oeuvre

PLAN DE MOUILLAGE PROJET

Echelles : 1/200 Numéro Affaire : CORSCAP 47-2015

Modifications	Phase	Date
2. Négociations : 1 ^{er} Tour (Phase AVF)		06/12/2017
0. Première Diffusion		27/06/2018
1. Mise à jour du relevé Biocénose Octobre 2018		03/10/2018
2. Modification suite à la réunion préalable avec la commune de Bormes les Mimosas et l'UDAP		26/10/2018
3. Modifications suivant remarques "Phares et Balises"		01/02/2019

Projet : FVI Contrôle : JCE/ISA Approuvé : SLE

PROJET

Référence DWG: C:\CORINTHE\Projets\SCAP\CORSCAP 47-2015\Mission\3 PRO\PORT\Version 02\Plans\COR-PRO-PLAN-03-3.dwg