PRÉFET DU VAR
Liberté Égalité Fraternité

Direction départementale des territoires et de la mer
Service mer et littoral
Bureau littoral ouest

42c

METROPOLE TOULON PROVENCE MEDITERRANEE

Concession d'utilisation du domaine public maritime en dehors des ports

Station d'épuration « Amphitria »

Commune de La Seyne-sur-Mer



Projet de plan général de la concession

Dossier d'enquête publique

Etabli par la cheffe du Bureau Littoral Ouest
A Toulon, le 17 SEP. 2021
Anaïs JACQUEL-MARGO

Proposé par le chef du service mer et littoral
A Toulon, le 23 SEP. 2021
O. VARDRUI

Présenté par
A Toulon, le 27 SEP. 2021
Le directeur départemental adjoint des Territoires et de la Mer, Délégué à la Mer et au Littoral
Eric LEFEBVRE

Annexe 2.2

opsia méditerranée

Téléphone : 04 94 23 93 00
Téléphone : 04 96 20 36 10
Société de Géomètres Experts
www.opsia.fr - contact@opsia.fr

Département du VAR
Commune de LA SEYNE SUR MER
Station Amphitria - Cap Sicié

Nature du document

PLAN GENERAL DE LA CONCESSION

Planche
02/02

Opération

STATION AMPHITRIA CONCESSION D'UTILISATION DU DOMAINE PUBLIC MARITIME EN DEHORS DES PORTS

ECHELLE 1/500

MAITRE D'OUVRAGE

MÉTROPOLE TOULON PROVENCE MÉDITERRANÉE

TOULON PROVENCE MÉDITERRANÉE
Hôtel de la Métropole
107, Bd Henri Fabre
83041 TOULON Cedex 9

Service Emetteur de la Commande :
Direction des Infrastructures

REFERENCES TECHNIQUES, ADMINISTRATIVES ET SUIVI

INDICE	MODIFICATIONS	DATE
A	EDITION ORIGINALE	13/04/21
B	AJUSTEMENT LIMITE D.P.M. / OCCUPATION	28/04/21
C	COMPLEMENTS INFOGRAPHIE	06/05/21
D	AJUSTEMENT PRESENTATION PREFECTURE	12/05/21

N° Marché : 140RL20-20440 notifié le 03/11/2020 — Dossier N° 2110974/02
N° Commande : 8419_ENG26319 — Réf. fichier : 10974-02_PAR_P02

REDACTEUR	VERIFICATEUR	APPROBATEUR
F. GROBELNY	F. KREISS	F. HOSPITAL

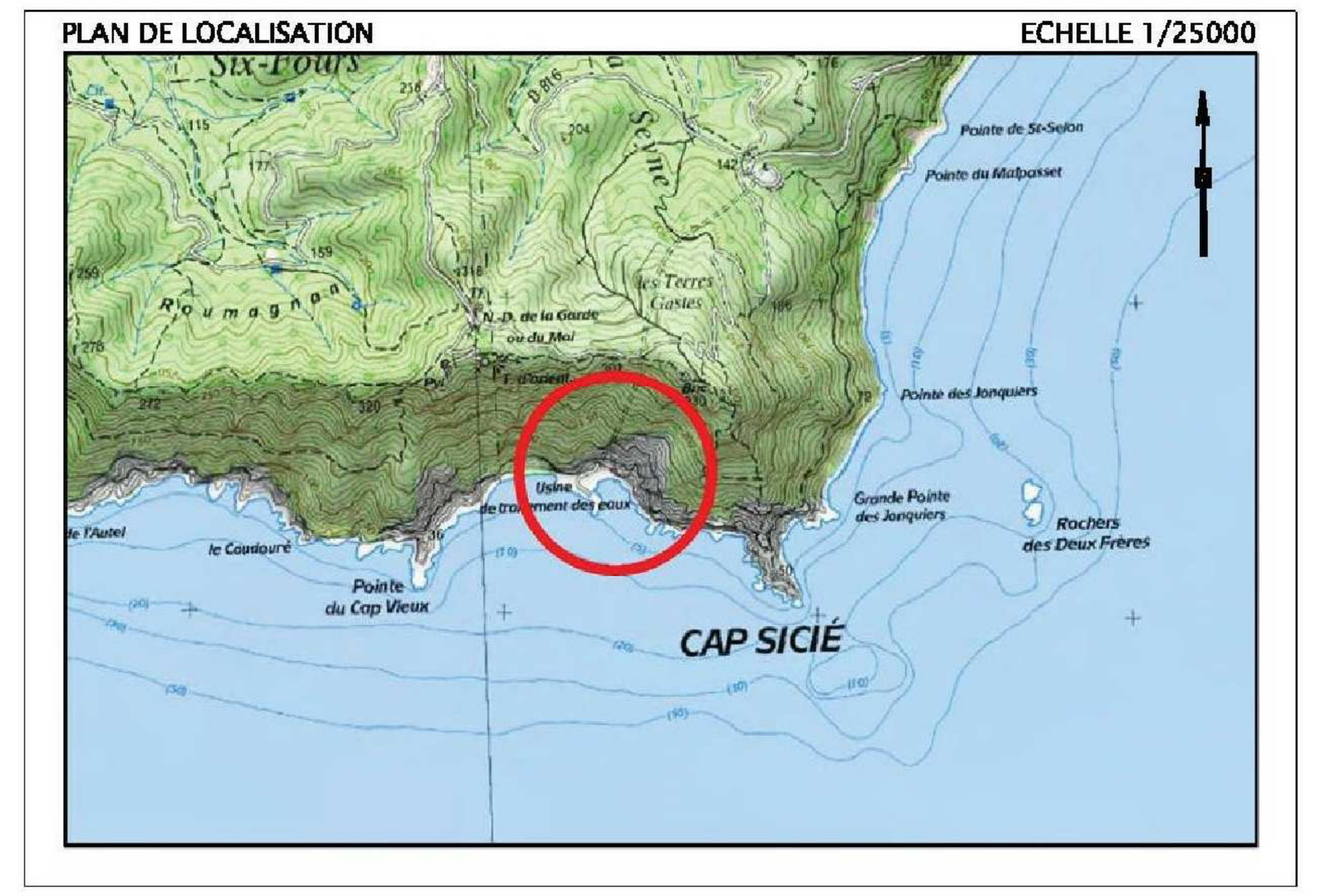

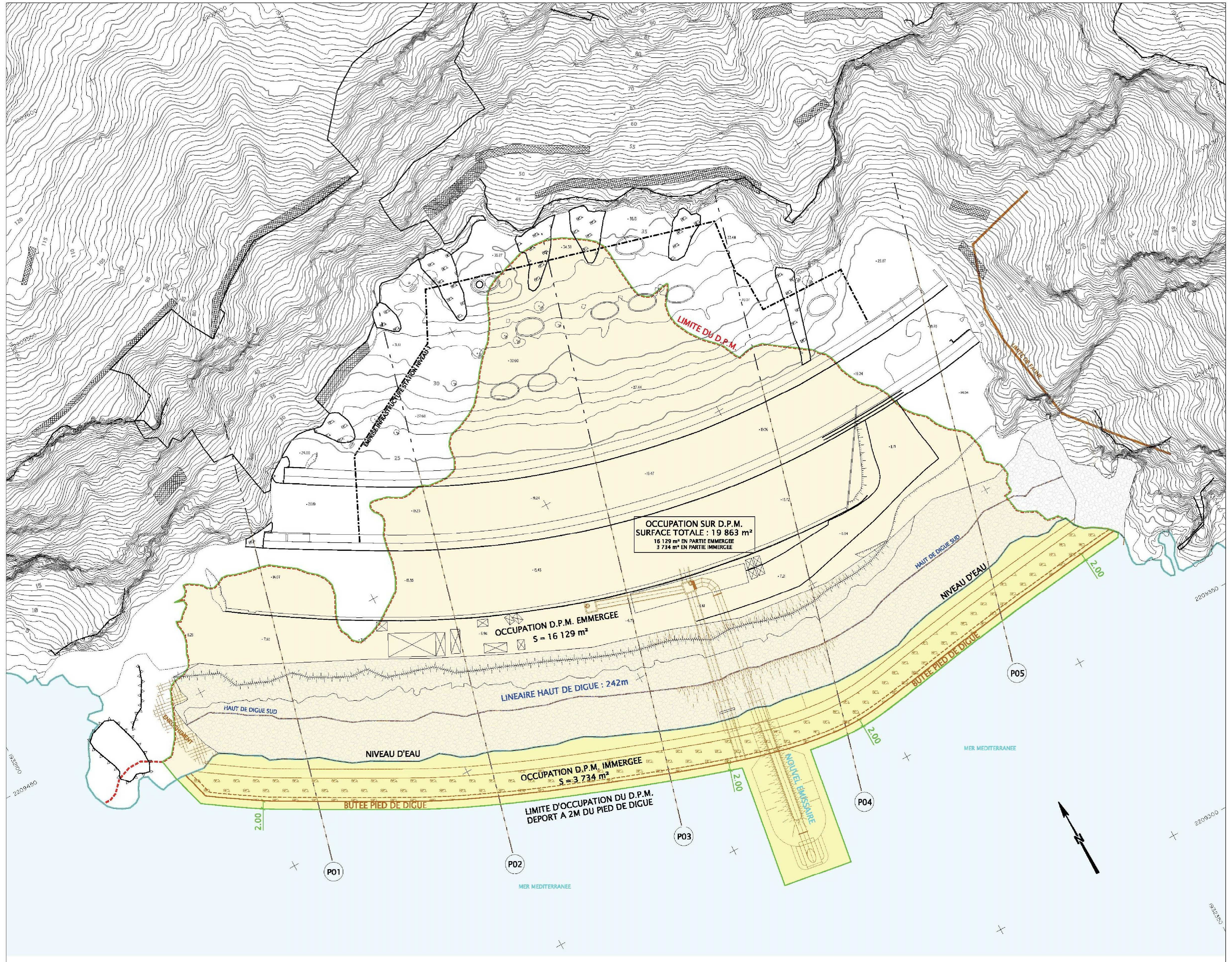

VALEUR DU DOCUMENT :

GEOREFERENCE :
LES COORDONNEES PLANIMETRIQUES SONT EXPRIMEES DANS LE SYSTEME GEODESIQUE RGF93 - PROJECTION CONIQUE CONFORME 43.
LES COORDONNEES ALTIMETRIQUES SONT EXPRIMEES DANS LE SYSTEME D'ALTITUDE NGF-IGN 1969.

ETAT DES LIEUX :
PLAN D'ETAT DES LIEUX ETABLI SUIVANT PLANS D'ARCHIVES EN DATE DE 2019. REF : 10974/01

NOTA :
FOND DE PLAN FOURNI PAR TPM.
REF : COR-046-18-DCE-PLAN-02-2.dwg

0m — 50m

LEGENDE TOPOGRAPHIQUE :

- FOND DE PLAN TOPOGRAPHIQUE OPSIA REF : 1910974/01 DATE : NOVEMBRE 2019
- EMPRISE INFRASTRUCTURE STATION NIVEAU 1
- LIMITE D.P.M.
- PROFILS EN TRAVERS
- FOND DE PLAN PROJET DE REAMENAGEMENT DIGUE T.P.M. REF : COR-046-18-DCE-PLAN-02-2.dwg

LEGENDE CARTOGRAPHIQUE :

- ENROCHEMENT
- LIMITE FAUNE
- EMPRISE DE LA CONCESSION D'UTILISATION DU D.P.M.
- LIGNE DE CRÊTE (L=240m)
- LIMITE D'OCCUPATION D.P.M.

LEGENDE OCCUPATION DU D.P.M. :

- OCCUPATION DU D.P.M EN PARTIE EMMERGEE
- NIVEAU D'EAU (LIMITE D'OCCUPATION IMMERGEE/EMERGEE)
- OCCUPATION DU D.P.M EN PARTIE IMMERGEE

OCCUPATION TOTALE DU D.P.M S=19 863 m²

COUPE DE PRINCIPE SCHEMA D'AMENAGEMENT DIGUE PROJET

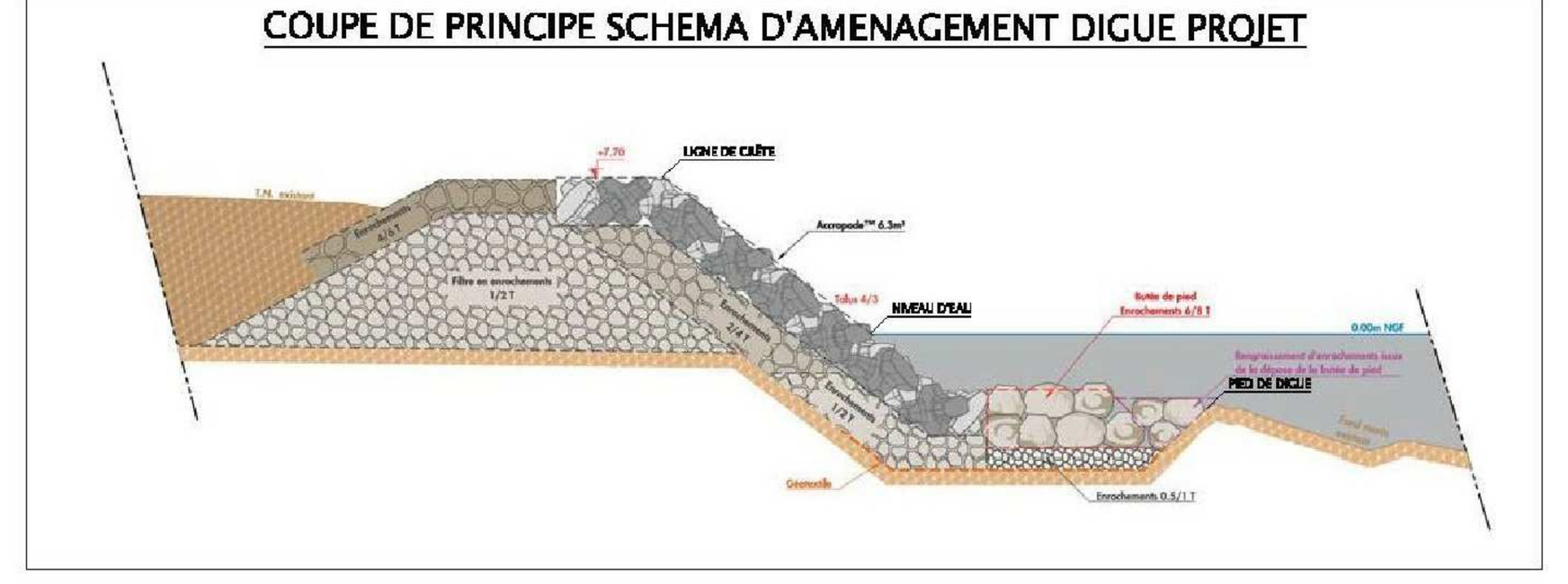

opsia
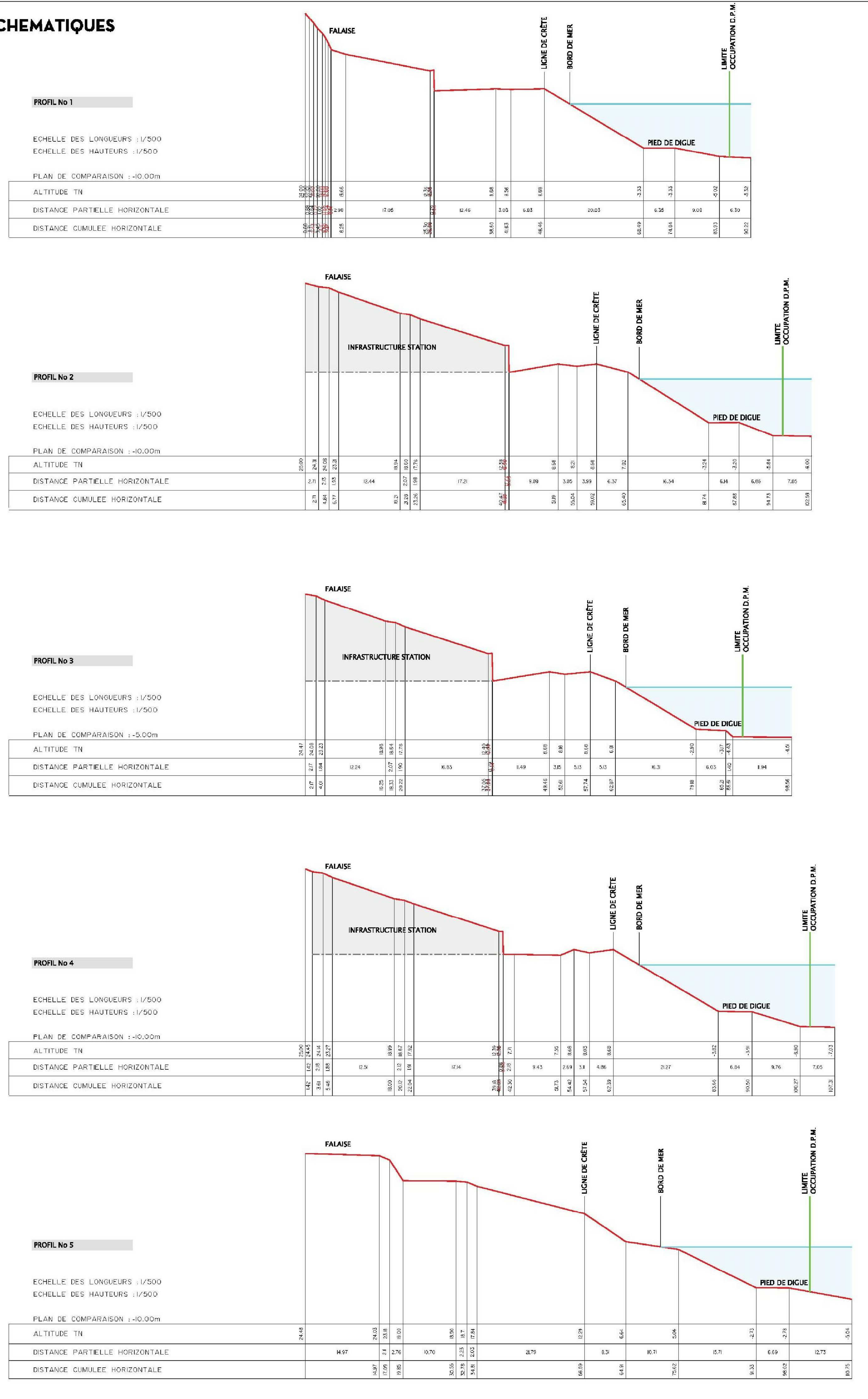
COUPES SCHEMATIQUES