

PLAN LOCAL D'URBANISME

ORIENTATIONS D'AMENAGEMENT

MODIFICATION N°5 APPROUVEE LE 16 FEVRIER 2021

DECLARATION DE PROJET EMPORTANT MISE EN COMPATIBILITE N° 4

Indication de lecture :

- Les éléments ajoutés par la MEC sont surlignés en **vert**.
- Les éléments supprimés par la MEC sont barrés **rouge**.

L'article 123-1 du code de l'Urbanisme énonce que les P.L.U "peuvent en outre, comporter des orientations d'aménagement relatives à des quartiers ou à des secteurs à mettre en valeur, réhabiliter, restructurer ou aménager. Ces orientations peuvent, en cohérence avec le projet d'aménagement et de développement durable, prévoir les actions et opérations d'aménagement à mettre en œuvre notamment pour mettre en valeur l'environnement, les paysages, les entrées de ville et le patrimoine, lutter contre l'insalubrité, permettre le renouvellement urbain et assurer le développement de la commune. Elles peuvent prendre la forme de schémas d'aménagement et préciser les principales caractéristiques des voies et espaces publics".

Pièce facultative du dossier du PLU, elles exposent la manière dont la collectivité souhaite mettre en valeur, réhabiliter, restructurer ou aménager certains quartiers ou secteurs du territoire. Elles sont en cohérence avec le PADD et sont opposables aux autorisations d'occupations du sol dans une relation de compatibilité.

Ce sont des principes d'aménagement, de nature différente des règles ou prescriptions.

Quatre **Cinq** secteurs font l'objet d'orientations d'aménagement. Chacun fera l'objet d'une représentation graphique et de définition des principes d'aménagement retenus.

~~Le projet sur le parc urbain de la Cité Judiciaire a évolué en secteur de plan masse UZd (ancien P1 du document graphique et ancienne Orientation d'Aménagement n°1).~~

Le secteur P4-1 les Ports a évolué en plan de masse UZf. Le projet sur l'îlot Montéty a évolué en secteur de plan de masse UZg (ancien P2 du document graphique et ancien sous-secteur Pôle d'échange multimodal de l'Orientation d'Aménagement N°2)



2 - AXE DES GARES OUEST

Contexte et enjeux

Ce secteur de centre-ville possède un fort potentiel foncier. De nombreux équipements et services publics y sont implantés ainsi que des immeubles d'habitation. Espace de liaison entre le centre et l'ouest de la ville, il est composé d'îlots à la morphologie nettement différente de celle des îlots voisins.

La voie ferrée crée une rupture. Les abords de la SNCF sont dégradés. Les espaces publics sont complètement investis par la voiture. Les accès nord-sud sont à développer.

Le pôle d'échange est inclus dans la réflexion du fait de son impact sur le secteur mais il ne fait pas l'objet de principes d'aménagement dans le PLU.

Superficie totale du secteur : 19,4 ha.

Objectifs

- Recoudre le secteur avec les quartiers environnants ;
- Optimiser l'utilisation du foncier en redistribuant la destination de chaque sous-secteur ;
- Redéfinir un plan de circulation pour tous les usagers, améliorer les circulations douces et assurer la desserte du futur pôle d'échange multimodal ;
- Traiter les espaces publics pour apaiser le secteur et le rendre plus lisible et plus perméable ;
- Assurer des liaisons est-ouest ;
- Assurer une liaison Nord-Sud par la création d'une nouvelle passerelle.



2 – Axe des Gares ouest

Etat des lieux

Principales caractéristiques

	Superficie secteur	Zonage POS
Descours et Cabaud	13 125m ²	UD
Parcelle sud voie ferrée	7820 m ²	UB
Parcelle SNCF	9 200m ²	UD
Audemar	1 445 m ²	UB
Parcelle Terrain de tennis	11 255 m ²	UB
Ilot Casanova	5 900 m ²	UB
Ilot Mistral	5 286 m ²	UB

- Secteur concerné par l'AVAP
- Zonage PLU : UB.

Destination du secteur

Descours et Cabaud : programme mixte résidentiel (accueil des archives, des réserves, d'un parking et de 210 logements R+7).

Parcelle SNCF : secteur mixte résidentiel (R+5). Maintien de 2 ER voirie.

Ilot Audemar : habitat (R+5), parking, espaces verts.

Terrain de tennis : équipements à définir.

Ilots Casanova et Mistral : habitat.

Pôle d'échange multimodal : gare SNCF, gare routière, futur TCSP.



2 – Axe des Gares ouest

Grands Principes d'aménagement

Principes de composition urbaine :

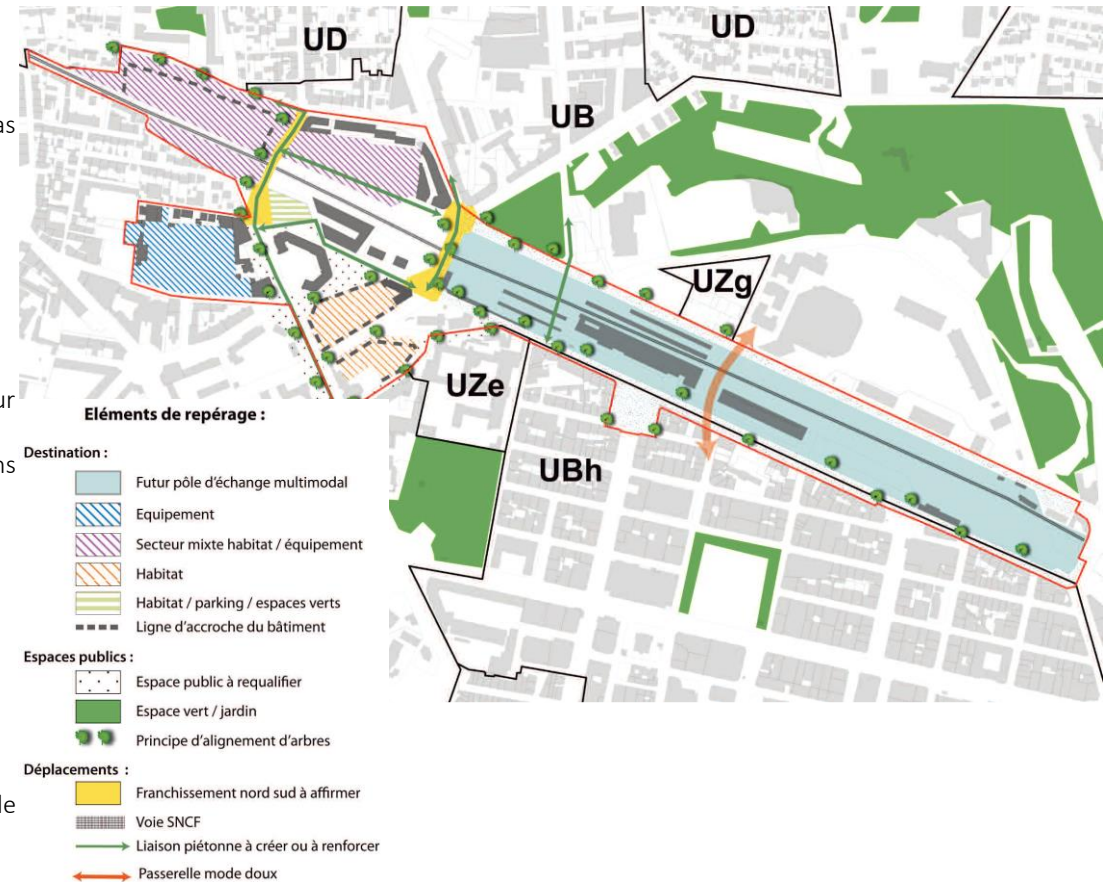
- Recoudre ce secteur avec le Centre-Ville, Claret, la Haute Ville, St Roch et le Pont du Las et conserver la qualité résidentielle de Claret ;
- Atténuer l'effet de coupure urbaine généré par les voies SNCF ;
- Optimiser le foncier et densifier le tissu bâti.

Principes de traitement des espaces publics :

- Requalifier les espaces publics pour les rendre plus lisibles et plus attractifs ;
- Apaiser le secteur et réduire les effets de coupure urbaine liés à la voie ferrée ;
- Rééquilibrer le trafic routier et repenser le stationnement sur l'ensemble du secteur (revoir le plan de circulation);
- Adapter la circulation aux modes doux et renforcer notamment les circulations piétonnes ;
- Transformer les voies en boulevard urbain en créant des fronts urbains.

Principes paysagers :

- Renforcer la présence du végétal ;
- Valoriser les vues sur le grand paysage et les percées visuelles sur le Faron ;
- Percées visuelles depuis la gare à valoriser.
- Créer une desserte efficace grâce au TCSP en lien avec le pôle d'échange multimodal ;
- Rendre le parvis de la gare lisible et attractif ;
- Renforcer l'accessibilité des modes doux et les cheminement piétons et faciliter le franchissement du pont Armand ;
- Créer des liaisons nord-sud ;
- Créer une trame verte depuis le parc des Lices jusqu'au parc urbain de la cité judiciaire.



3 - Axe des gares est

Contexte et enjeux

Espace de liaison entre Saint Jean du Var, Siblas et le centre-ville, ce secteur peu qualitatif est actuellement occupé par des bâtiments d'activités. Il s'agit d'un territoire enclavé, à la topographie accidentée et au trafic routier intense. La voie express et la voie ferrée constituent des ruptures urbaines lourdes.

Le potentiel foncier est cependant important. La densité des îlots est ici très faible et l'implantation des bâtiments d'activités anarchique.



3 – Axes des Gares est

Etat des lieux

Principales caractéristiques

Superficie secteur : 7,7 ha

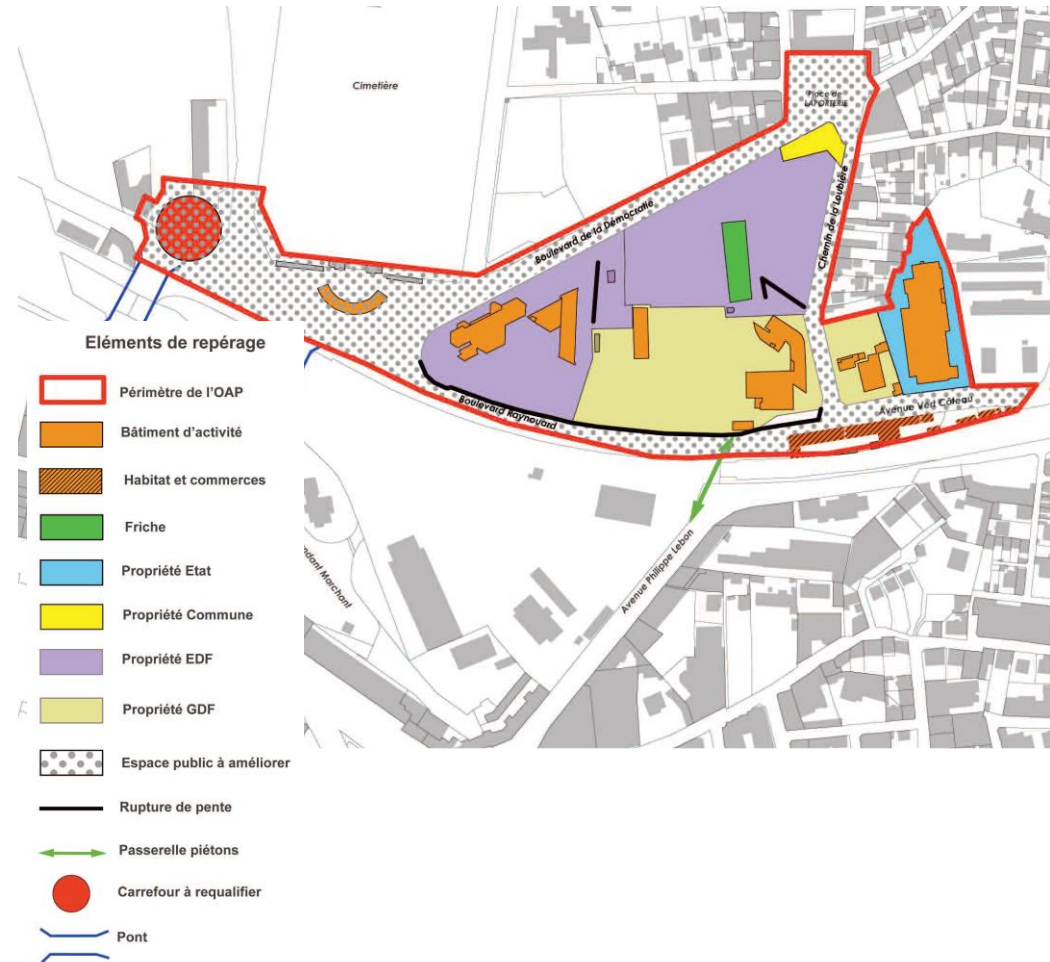
- Zonage POS : UIs
- Secteur concerné par le SPR (ex-AVAP)
- Zonage PLU : **UR**

Objectifs

- Donner une vocation à ces espaces et les désenclaver ;
- Retisser les liens entre le centre-ville et les quartiers périphériques ;
- Qualifier les espaces publics et mieux hiérarchiser la trame viaire ;
- Optimiser le foncier ;
- Formaliser un pôle d'équipements de rang métropolitain ;
- Aménager un parc végétalisé.

Destination du secteur

- Pôle d'équipements et de services publics
- Tertiaire et habitat.



3 – Axes des Gares est

Grands principes d'aménagement

Principes de composition urbaine :

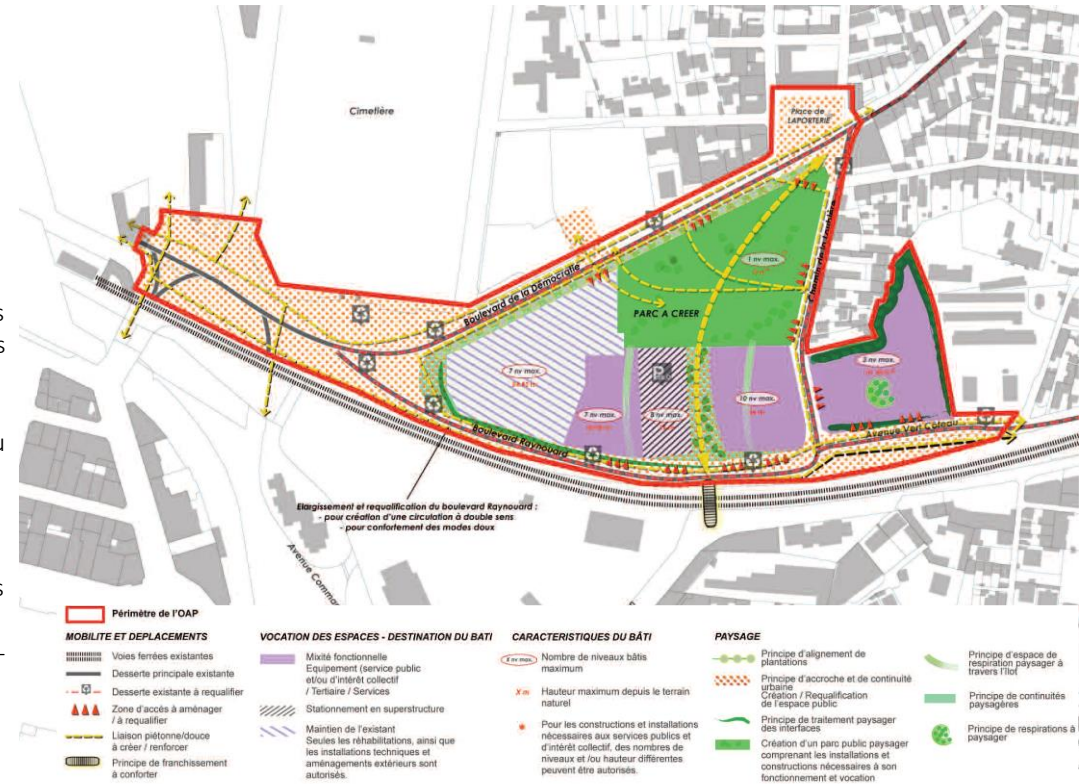
- Densifier et restructurer ces secteurs ;
- Exigences d'isolement acoustique à respecter (voies bruyantes) ;
- Formaliser des fronts bâtis permettant de structurer l'espace ;
- Maitriser l'urbanisation à l'Ouest de l'orientation d'aménagement : ne seront autorisés que la réhabilitation des bâtiments existants dans le respect de leurs hauteurs et de leurs emprises ainsi que l'aménagement des espaces verts et extérieurs les environnants.
- Réaliser une ou plusieurs opérations d'aménagement et de construction
- Valoriser l'îlot Raynouard en l'intégrant aux aménagements d'espaces publics ou paysagers.

Principes de traitement des espaces publics :

- Réaménager et élargir le boulevard Raynouard sur la totalité des emprises publiques pour en faire une voie double sens intégrant une piste cyclable ;
- Désenclaver les sites de la cour de Nice et de la Loubière par des liaisons douces est-ouest et nord-sud
- Mutualiser à terme le stationnement du site
- Améliorer les espaces publics de part et d'autre du boulevard de la Démocratie
- Créer une trame viaire efficace sur le site de la Loubière

Principes paysagers :

- Aménager un nouveau parc public, nouveau poumon vert au Nord-Est du centre-ville
- Végétaliser les bords de voies et les cheminements piétons



4 – les Ports

Etat des lieux

Principales caractéristiques

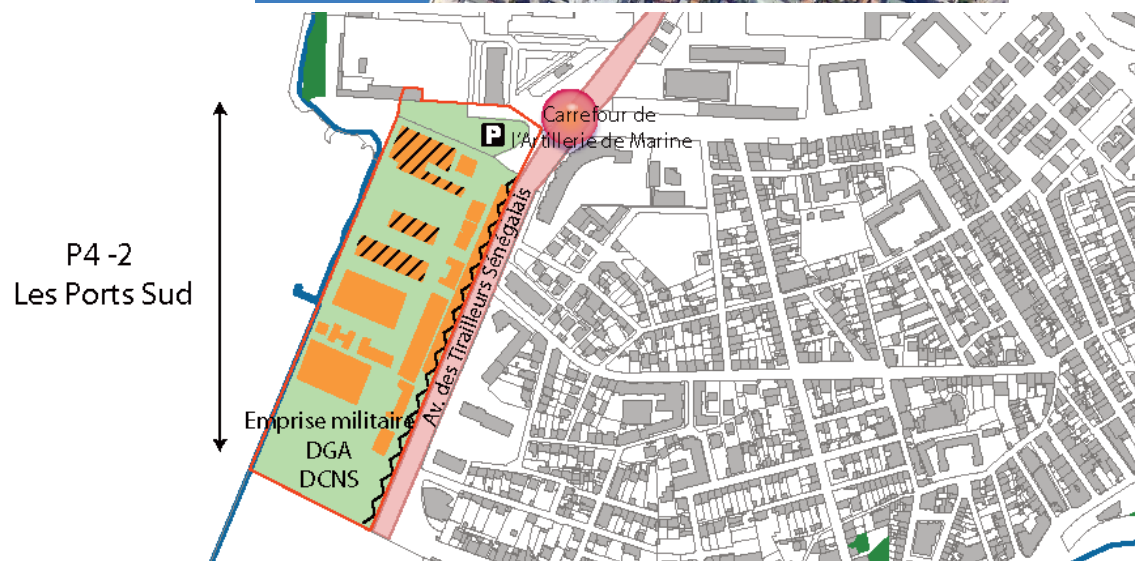
- Superficie secteur : 6,9 ha
 - Zonage POS : UZ et UM
 - Zonage PLU : UC.
- 2 entités distinctes :
- P4-1 : les Ports Nord : secteur ayant évolué en plan de masse UZf
 - P4-2 : les Ports Sud

Objectifs

- Créer des liens entre la rade et la ville ;
- Permettre une continuité piétonne du littoral du centre historique jusqu'à la Tour Royale ;
- Requalifier les axes de composition structurants (avenues des Tirailleurs Sénégalais et de l'Infanterie de Marine sont des voies bruyantes) ;
- Accueillir l'activité croisière et ses équipements en coeur de ville et notamment des bateaux de grande plaisance ;
- Développer les équipements et activités liés au port en lien avec la ville ;
- Développer et hiérarchiser l'accueil des bateaux de plaisance et grande plaisance ;
- Requalifier les espaces publics et redonner des ouvertures sur la rade.

Destination du secteur

Activités et équipements maritimes, commerces, logements.



4 – les Ports

Grands principes d'aménagement

Principes de composition urbaine :

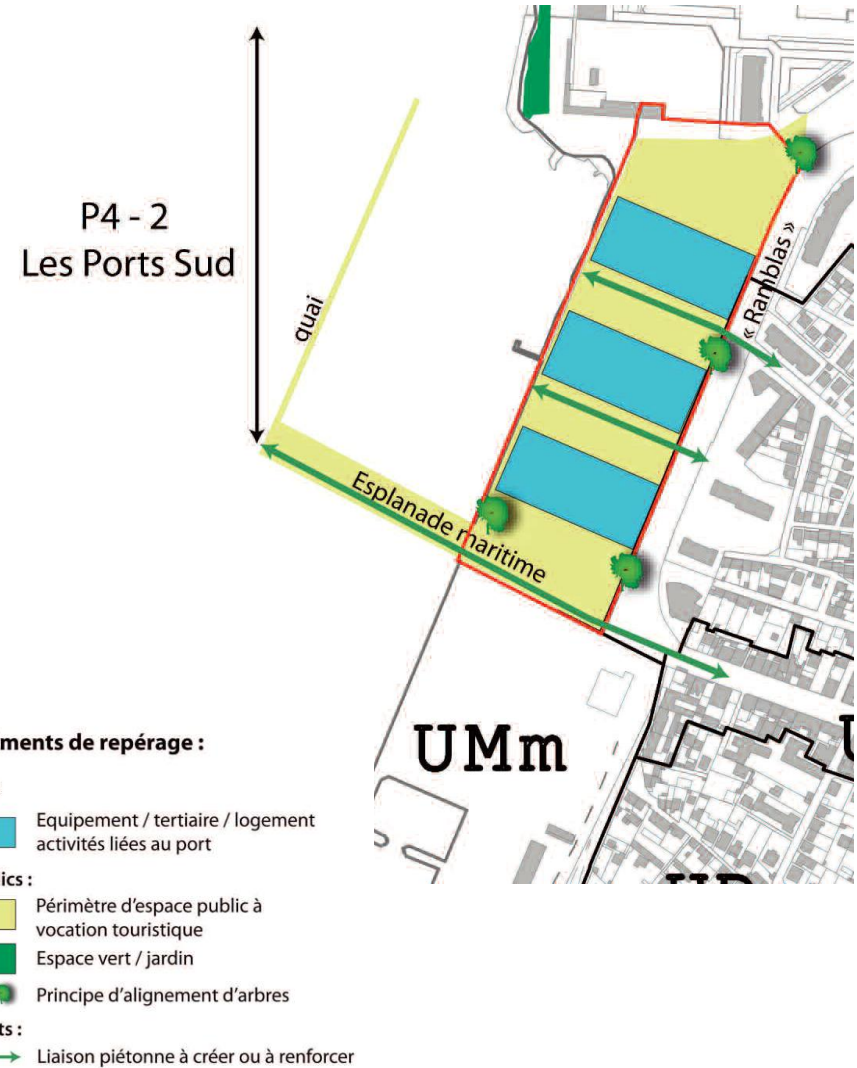
- Densifier et structurer ce secteur ;
- Proposer des destinations variées : équipements liés à l'activité maritime, des commerces, des bureaux ;

Principes de traitement des espaces publics :

- Proposer une vraie promenade littorale depuis la darse vieille jusqu'au Mourillon sud ;
- Développer les modes doux sur les "ramblas" en requalifiant l'avenue Infanterie de Marine et l'avenue des Tirailleurs Sénégalais.

Principes paysagers :

- Vues sur la rade à développer ;
- Créer une promenade piétonne végétalisée depuis le centre-ville jusqu'au Mourillon sud.



5 – Brunet

Contexte et enjeux

Ilot peu perméable et largement dédié au stockage des bus du réseau de transport TPM, ce secteur comporte sur l'avenue Picot un bâti dégradé sur sa partie est. Plusieurs commerces et activités y sont aujourd'hui fermés. Sa partie ouest est occupée par une activité et du bâti individuel en bon état.

L'ensemble de ce secteur représente un potentiel foncier d'environ 2 ha et il se situe à proximité immédiate de la future ligne 1 du TCSP.



5 – Brunet

Etat des lieux

Principales caractéristiques

- Superficie secteur : 2,73 ha
- Zonage POS : UG
- Zonage PLU : UB

3 entités distinctes

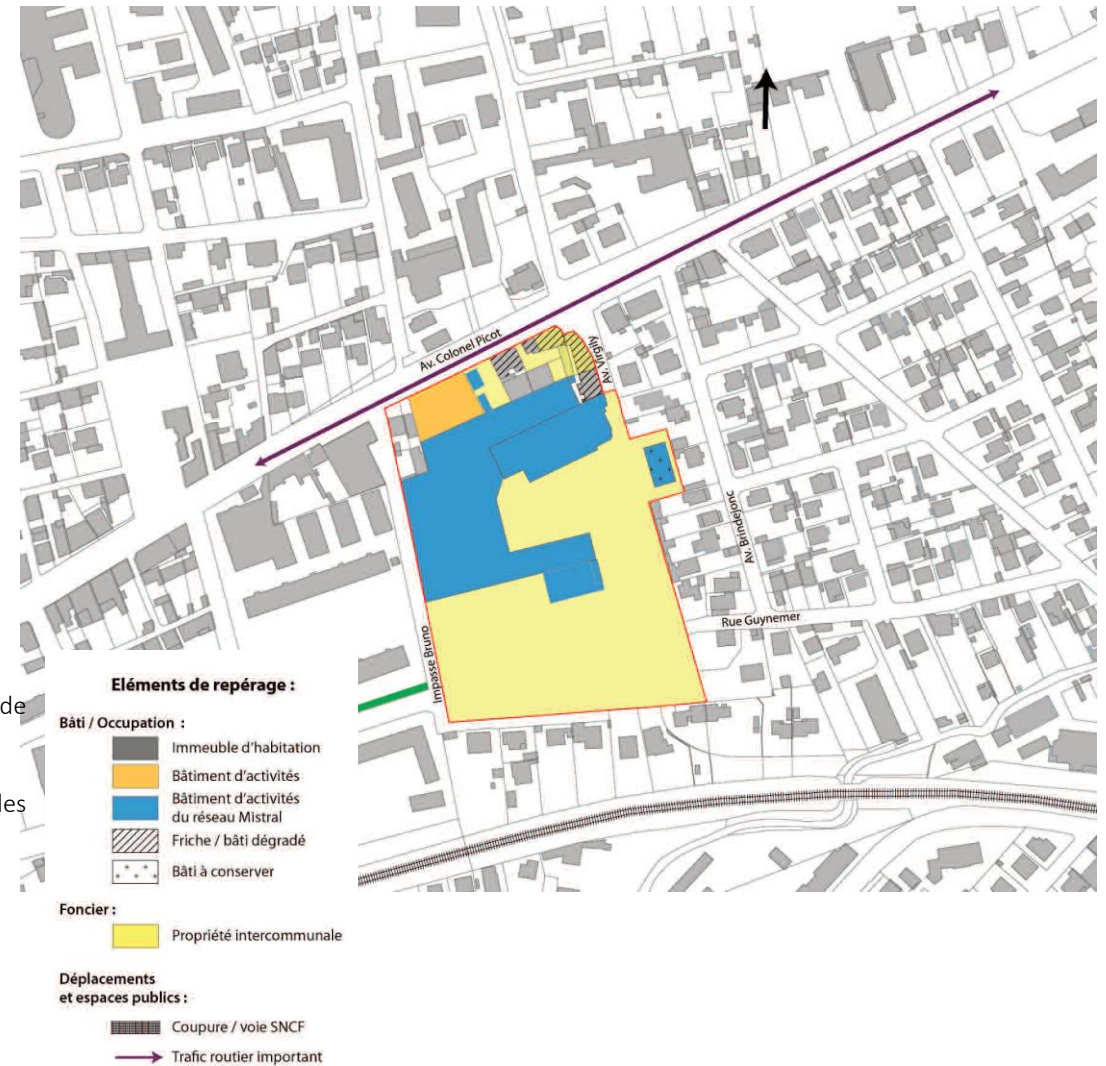
- La parcelle AX0566 dédiée aux transports en commun de TPM ;
- Ouest parcelle : bâti individuel
- Activités et immeubles dégradés.

Objectifs

- Optimiser le foncier dans un secteur stratégique, sur l'avenue Picot, à proximité de l'hôpital et du TCSP ;
- Restructurer le front bâti le long de l'avenue Picot en permettant à des commerces de s'installer en RDC et des logements en R+4 ;
- Créer un équipement public en réutilisant le bâtiment de qualité appartenant à TPM ;
- Redécouper le parcellaire en proposant une trame viaire en adéquation avec les parcelles environnantes et faciliter l'accessibilité du secteur.

Destination du secteur

- Habitat ;
- Commerce le long de l'avenue Picot ;
- Equipement public sur la parcelle AX0566.



5 – Brunet

Grands principes d'aménagement

Principes de composition urbaine :

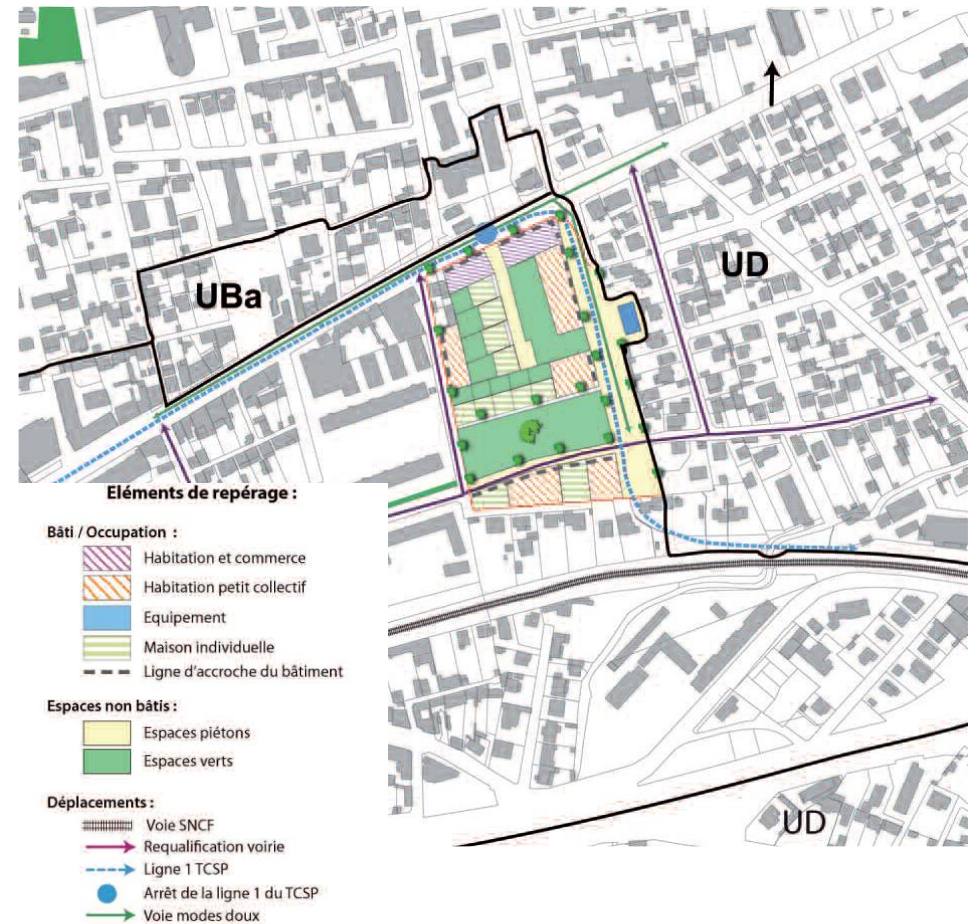
- Densification le long de l'axe du TCSP ;
- Implantation de commerces et de logements et création d'un front bâti le long de l'avenue Picot ;
- Implantation d'équipements et de logements sur l'avenue Virgily et conservation du bâtiment actuellement dédié aux bureaux de TPM Transport
- Implantation de logements sous forme de petits collectifs et de maisons individuelles au sud de la parcelle pour mixer les formes urbaines et s'insérer au mieux dans le tissu environnant ;

Principes de traitement des espaces publics :

- Découpage parcellaire pour permettre une trame viaire respectueuse du site, et relier l'impasse Bruno à la rue Guynemer ;
- Circulations douces à créer sur la parcelle en lien avec la liaison cyclable prévue sur l'avenue Picot et la rue reliant l'impasse Bruno et la rue Guynemer ;
- Traitement des espaces dédiés aux piétons, principalement le long de l'avenue Virgily et requalification de la voirie environnante ;
- Parking à créer en sous-sol sur l'ensemble du secteur.

Principes paysagers :

- Création d'espaces verts paysagers à proximité des écoles situées sur l'esplanade Perone
- Les emprises dédiées aux logements collectifs et aux maisons individuelles permettent d'y intégrer des espaces verts.



6 – Cité Judiciaire

Contexte et enjeux

Le Ministère de la Justice souhaite regrouper les différentes juridictions de Toulon, actuellement réparties sur 3 sites, sur un même site, celui du Palais de Justice situé place Gabriel Péri, via une opération de réhabilitation de ce bâtiment et d'extension sur l'emprise mitoyenne, en limite sud de l'emprise du Palais de justice, acquise par le ministère de justice. De ce fait le site présente un potentiel de densification important, étant donné la démolition de l'ancienne maison d'arrêt Saint-Roch en 2010.

Ainsi, à travers un projet d'ensemble, le bâtiment historique datant de 1924 sera réhabilité, son architecture sera préservée (il s'agit d'un bâtiment d'intérêt patrimonial majeur repéré dans le dans le Site Patrimonial Remarquable de Toulon) ; ses annexes construites dans les années 1950 à 1980, sans intérêt architectural et dégradées, seront démolies ; enfin une nouvelle extension verra le jour, qui permettra le regroupement des juridictions et la modernisation du fonctionnement du système judiciaire.

La position stratégique du Palais de Justice au croisement de l'entrée de ville ouest/Corderie, du tissu Haussmannien et du Jardin Alexandre 1^{er}, associée au haut niveau de service et à la grande accessibilité du centre-ville (transports en commun notamment avec la proximité de la gare), en fait un lieu privilégié de renouvellement urbain pour un équipement d'intérêt général tel que la Cité judiciaire.



6 – Cité Judiciaire

État des lieux

Principales caractéristiques

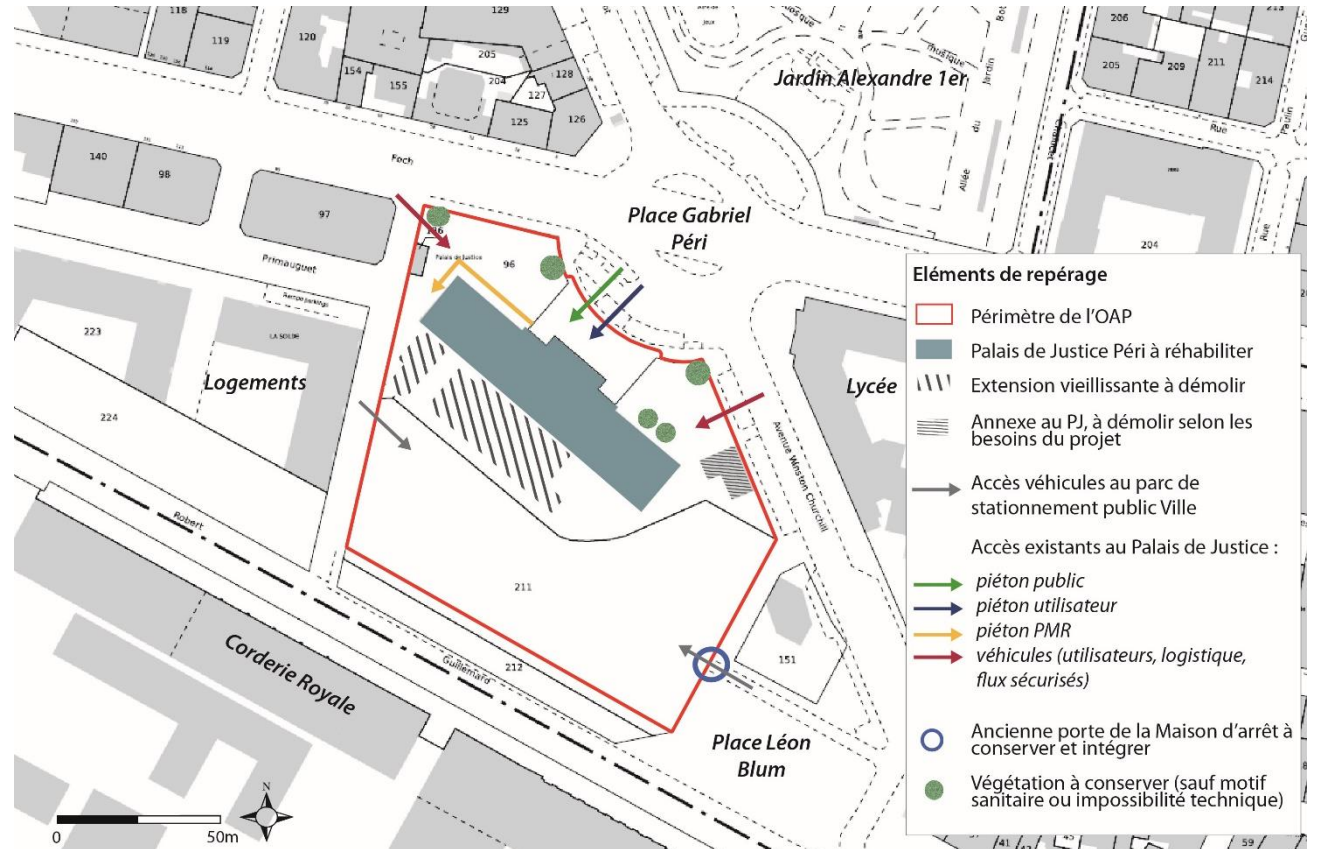
- Superficie secteur : 11 975m²
- Zonage PLU : URJ

Objectifs

- Réhabiliter le bâtiment historique du Palais de Justice de Toulon (Palais Péri) ;
- Étendre le Palais de Justice afin d'accueillir sur le site les juridictions aujourd'hui réparties sur d'autres sites du centre-ville : rationaliser les implantations et répondre à la saturation des équipements existants ;
- Améliorer l'efficacité des services ;
- Optimiser le foncier de l'ancienne maison d'arrêt Saint Roch démolie en 2010 ;
- Structurer l'entrée de ville ouest par un projet architectural de qualité respectueux du patrimoine.

Destination du secteur

- Equipement public (cité judiciaire).



6 – Cité Judiciaire

Grands principes d'aménagement

Principes de composition urbaine :

- Respect du Site Patrimonial Remarquable ;
- Maintien de l'ancien Palais Péri comme élément central de la future cité judiciaire depuis la place Gabriel Péri ;
- Respect des échelles, équilibre des volumes à privilégier ;
- Intégration de l'ancienne porte de la maison d'arrêt dans le projet architectural ;
- Façades qualitatives ;
- Mise en valeur du parvis, de la place Léon Blum, de l'entrée de ville.

Principes de traitement des espaces extérieurs :

- Optimisation des flux ;
- Maintien des aires de stationnement de part et d'autre du parvis, avec requalification paysagère ;
- Maintien d'espace libre en cœur d'îlot.

Principes paysagers :

- Maintien des arbres remarquables côté parvis ;
- Traitement paysager des aires de stationnement ;
- Traitement des espaces libres non imperméabilisé en espace vert ;
- Eventuellement, végétalisation des toitures terrasses (extension).

