



**PRÉFET
DU VAR**

*Liberté
Égalité
Fraternité*

Direction Départementale
des territoires et de la mer du Var

Service mer et littoral

Bureau littoral ouest

DELIMITATION DU RIVAGE DE LA MER

Commune de Sanary Sur Mer

PARCELLE AW 269



DOSSIER D'ENQUÊTE PUBLIQUE

Estimation des surcotes par le
SHOM "réseau REFMAR" de Toulon

D.14.2

Observations les plus proches Réinitialiser le zoom Rafrâchir les données

Hauteur d'eau 2016

Date de début	11/01/2016 00:00
Date de fin	11/01/2016 23:59
Fuseau horaire	UTC
Référence verticale	IGN69

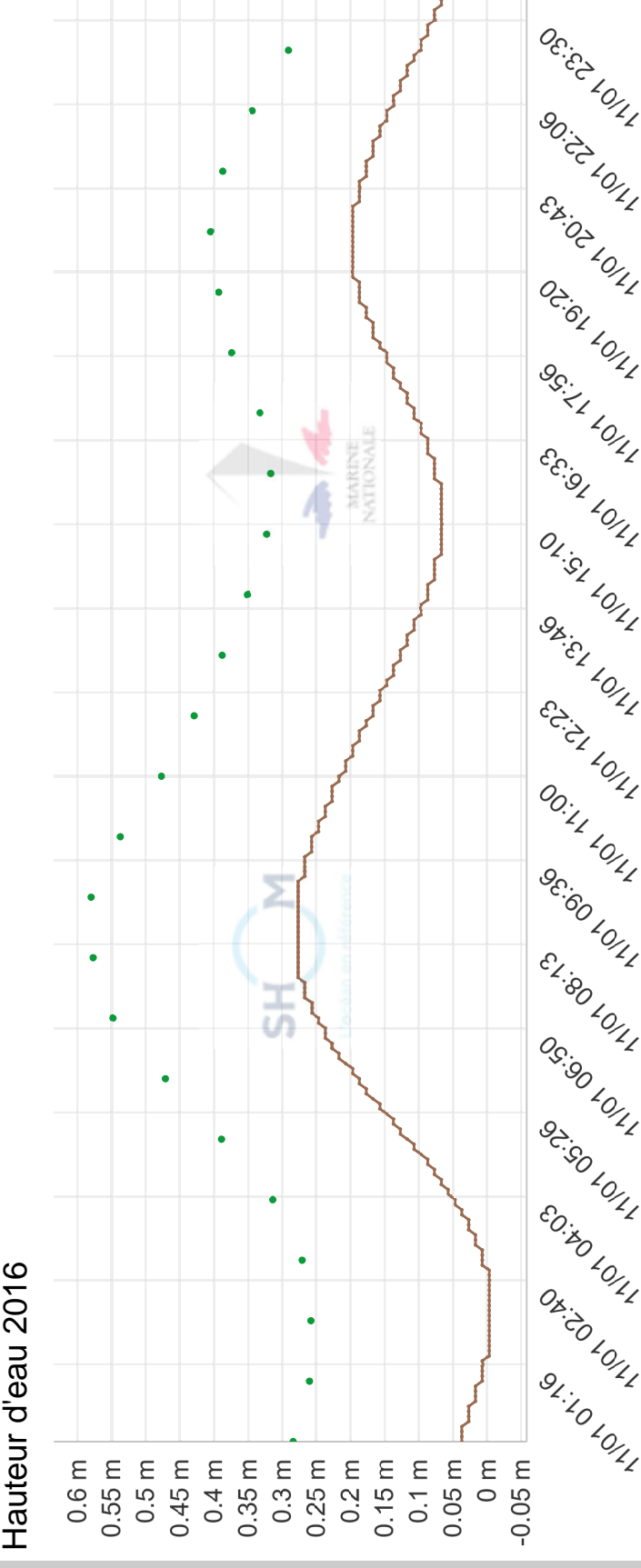
Hauteur d'eau (Graphique du haut)

- Brutes haute fréquence
- Brutes temps différé
- Validées temps différé
- Validées horaires
- Brutes horaires
- Pleines et basses mers
- Prédications de marée
- Prévisions de hauteur totale
- Niveaux caractéristiques

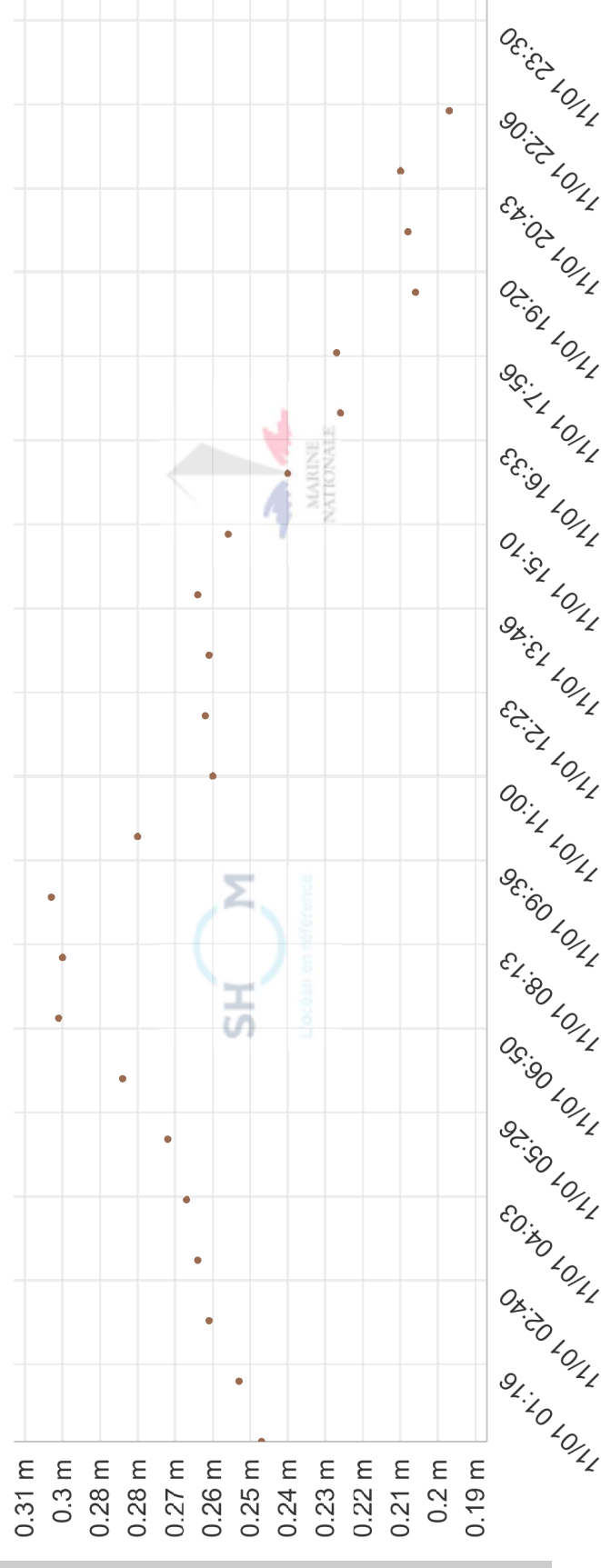
Surcotes - décotes (Graphique du bas)

- Surcotes - décotes
- Prévisions de surcotes - décotes

Affichage par défaut



Surcotes-Décotes 2016



Export image

Export image

Observations les plus proches Réinitialiser le zoom Rafrâchir les données

Date de début

11/12/2017 00:00

Date de fin

11/12/2017 23:59

Fuseau horaire

UTC

Référence verticale

IGN69

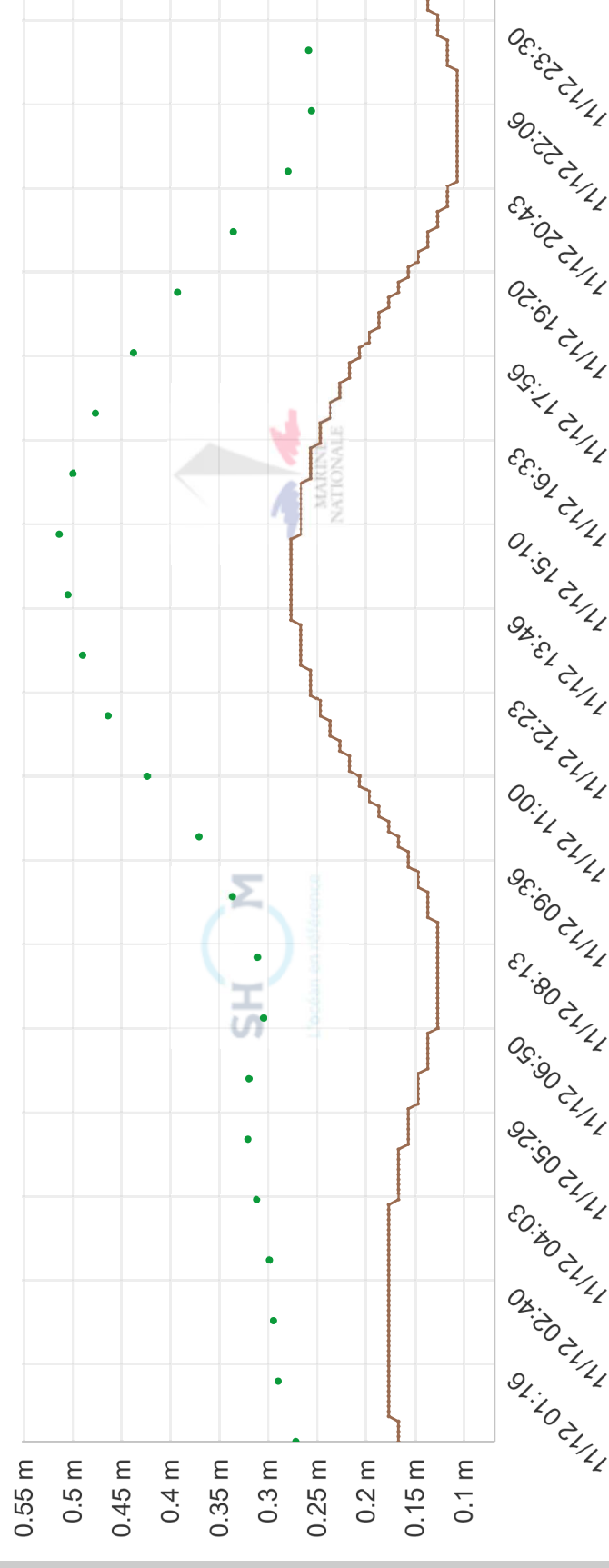
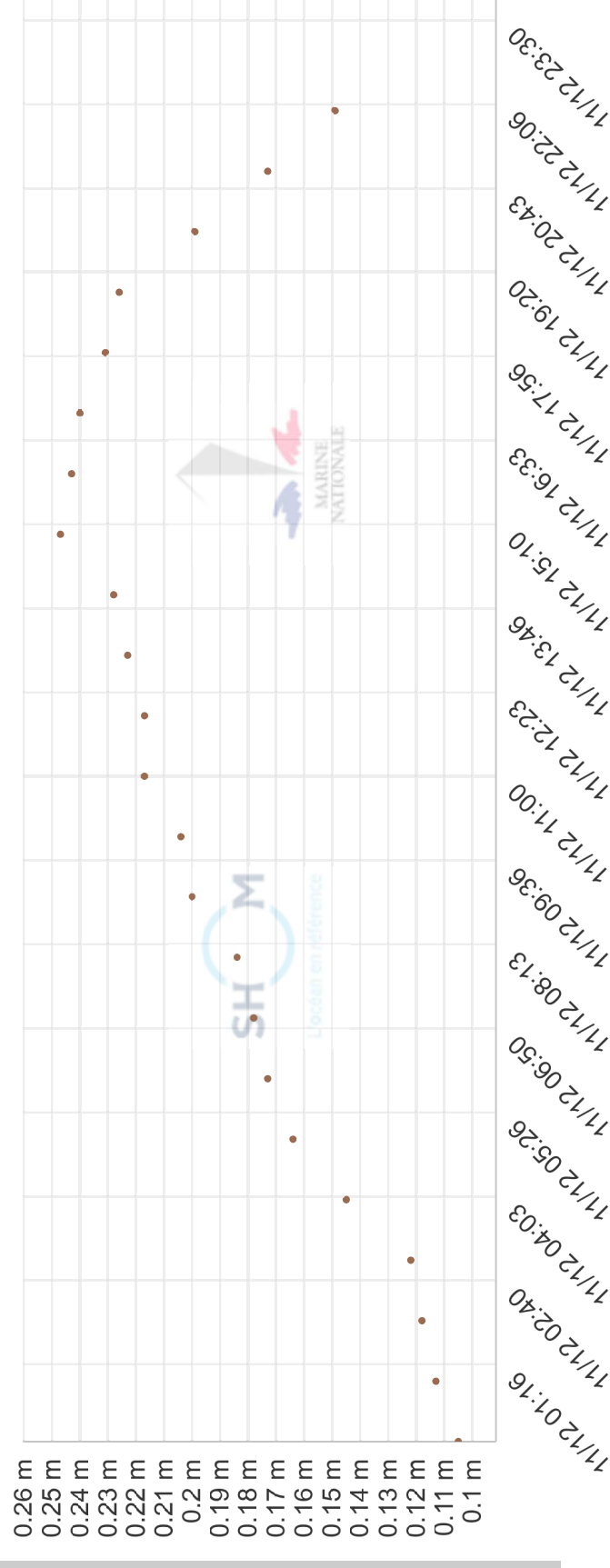
Hauteur d'eau (Graphique du haut)

- Brutes haute fréquence
- Brutes temps différé
- Validées temps différé
- Validées horaires
- Brutes horaires
- Pleines et basses mers
- Prédications de marée
- Prévisions de hauteur totale
- Niveaux caractéristiques

Surcotes - décotes (Graphique du bas)

- Surcotes - décotes
- Prévisions de surcotes - décotes

Affichage par défaut

Hauteur d'eau 2017**Surcotes-Décotes 2017**

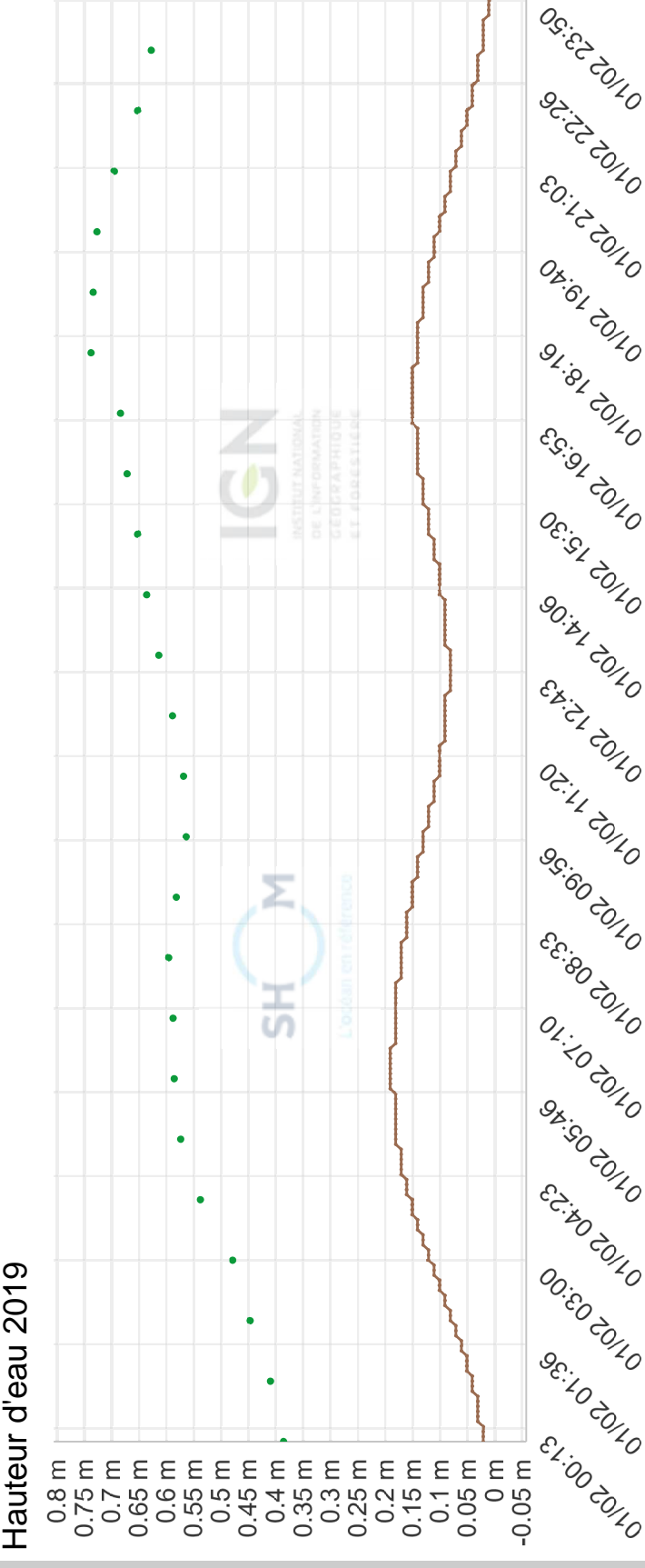
Export image

Export image

Observations les plus proches Réinitialiser le zoom Rafrâchir les données

Hauteur d'eau 2019

Date de début	01/02/2019 00:00
Date de fin	01/02/2019 23:59
Fuseau horaire	UTC
Référence verticale	IGN69



Export image

Hauteur d'eau (Graphique du haut)

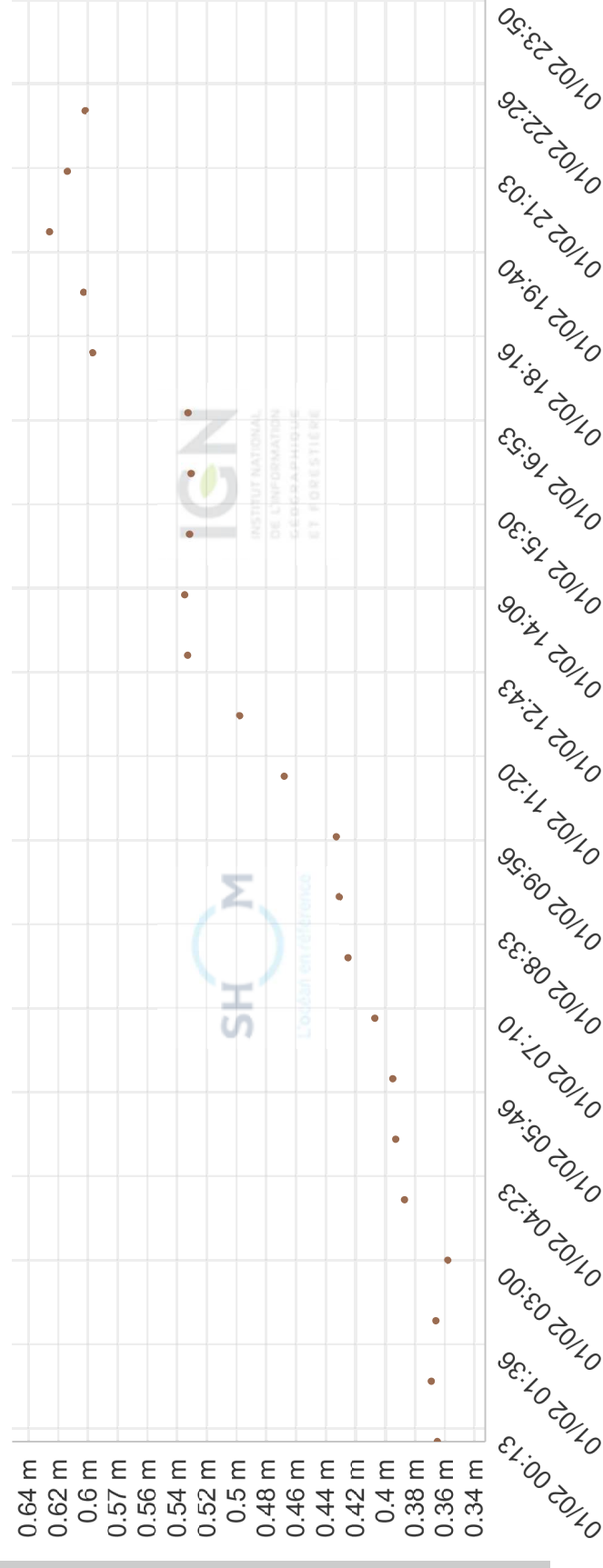
- Brutes haute fréquence
- Brutes temps différé
- Validées temps différé
- Validées horaires
- Brutes horaires
- Pleines et basses mers
- Prédictions de marée
- Prévisions de hauteur totale
- Niveaux caractéristiques

Surcotes - décotes (Graphique du bas)

- Surcotes - décotes
- Prévisions de surcotes - décotes

Affichage par défaut

Surcotes-Décotes 2019



Export image