

Service mer et littoral
Bureau littoral ouest

DELIMITATION DU RIVAGE DE LA MER

Commune de Sanary Sur Mer
PARCELLE AW 269



DOSSIER D'ENQUETE PUBLIQUE

Plan de l'état des lieux avec prises de vues
par temps divers

Echelle: 1/200

Établi par la DDTM / SML / BLD - Mai 2022

D.3.1

LEGENDE :

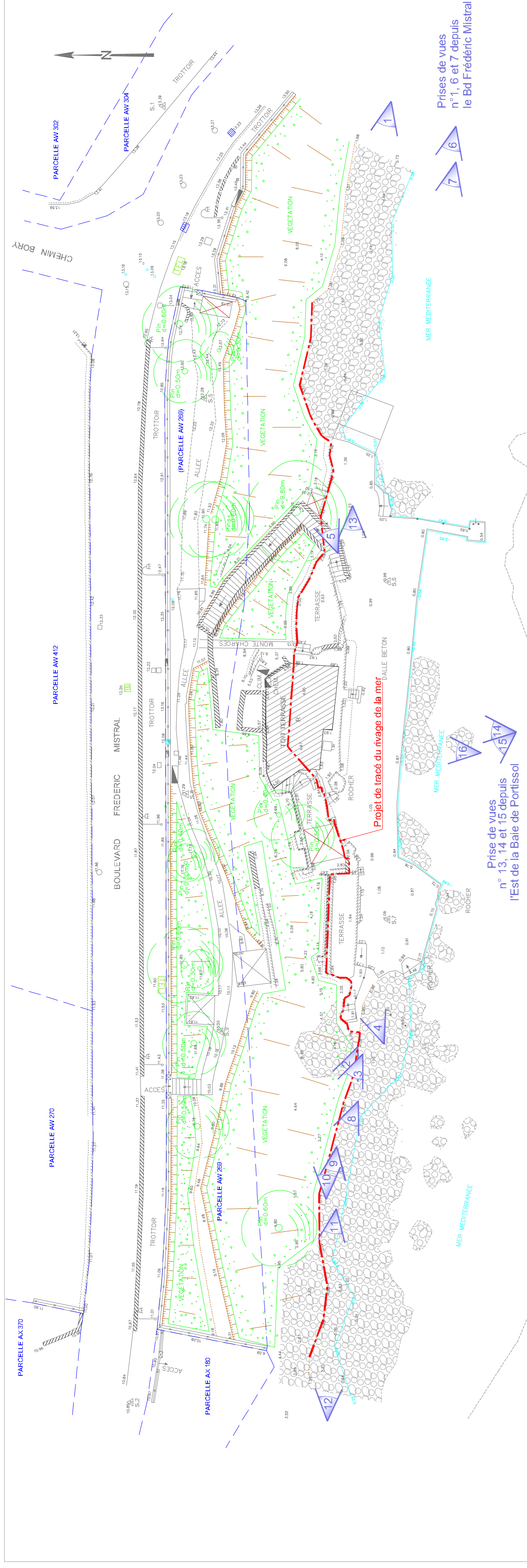
	ROUTE		BÂTIMENT LÉGER
	CHEMIN ALLEE		LAMPADAIRES
	MUR		PANNEAUX DE SIGNALISATION
	MUR DE SOUITEMENT		PILER PORTAIL
	CLOTURE		REGRAS DE TERRE
	HAUTE FALISE		PIQUETS COFFRETS
	BASSE FALISE		GRILLE D'ASSAINISSEMENT AVALOIR
	MER		ZONE SURÉE
	LIMITE DE PARCELLE		POINT ALTIMÉTRIQUE COTE
	PROJET DE TRACÉ DU RIVAGE DE LA MER		POINT ALTIMÉTRIQUE NIVEAU COTE

REFERE DES PRISES DE VUES

VALEUR DU DOCUMENT :

GÉOMÉTRIE :
LES COORDONNÉES PLANIMÉTRIQUES SONT EXPRIMÉES DANS LE SYSTÈME
GÉOMÉTRIQUE RÉFÉRENCÉ - PROJECTION LAMBERT 93.
LES COORDONNÉES ALTIMÉTRIQUES SONT EXPRIMÉES DANS LE SYSTÈME
D'ALTITUDE NGF-IGN 1993.

ÉTAT DES LIEUX :
PLAN D'ÉTAT DES LIEUX ÉTABLI SUIVANT UN LEVE RÉGULIER EN DATE DU 09/04/2019.
VALEUR DES LIMITES :
LES LIMITES FIGURÉES SUR LE PRÉSENT PLAN SONT CONFORMES AUX DOCUMENTS
FOURNIS PAR LE SERVICE DU CADASTRE.



Prises de vues
n° 1, 6 et 7 depuis
le Bd Frédéric Mistral

Prise de vues
n° 13, 14 et 15 depuis
l'Est de la Baie de Portissol

Photos en date du 17/01/2014




Photo n°1

Photo n°2

Photo n°3

Photos en date du 20/12/2019




Photo n°4

Photo n°5

Photo n°6

Photos en date du 13/01/2021



Photo n°7

Photo n°8

Photo n°9

Photos en date du 24/01/2022



Photo n°10

Photo n°11

Photo n°12




Photo n°13

Photo n°14

Photo n°15




Photo n°16

Photo n°17

Photo n°18