






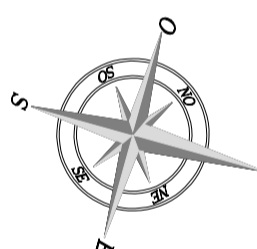





















Commune de Grimaud	
Concession des plages de Grimaud	
PROJET	
PLAGE DE PORT GRIMAUD	2
Echelle : 1/500	



-  PLAGE EN SABLE
-  PLAGE EN CONCESSION
-  HERBES
-  TERRE
-  LIMITE DE CONCESSION
-  LOTS SOUS TRAITABLES
-  3(B) PONTON FLOTTANT SAISONNIER : 10.00m²



- LEVÉ DE RIVAGE REALISE PAR : A.C.D.A.O.
-  EQUIPEMENTS DESTINES AUX PMR
-  DOUCHES
-  DOUCHES PMR
-  SANITAIRES PMR
-  STATIONNEMENTS PMR
-  WC
-  POUBELLES
-  POSTE DE SECOURS
-  BORNE D'APPEL D'URGENCE
-  ACCES PIETONS
-  SUPERFICIE TOTALE : 11 734 m²
-  SUPERFICIE EXPLOITABLE : 11 296 m²
-  LONGUEUR EXPLOITABLE : 565 ml
-  SUPERFICIE DES LOTS SOUS TRAITABLES : 900 m²
-  SOIT 7.9% DE LA SUPERFICIE EXPLOITABLE
-  HORS 3(B) : PONTON FLOTTANT SAISONNIER
-  LONGUEUR DES LOTS SOUS TRAITABLES : 109.80 ml
-  SOIT 19.43% DE LA LONGUEUR EXPLOITABLE
-  HORS 3(B) : PONTON FLOTTANT SAISONNIER