


















Commune de Grimaud	
Concession des plages de Grimaud	
PROJET	
PLAGE DU GROS PIN	4
Echelle : 1/500	


-  PLAGE EN SABLE
-  PLAGE EN CONCESSION
-  HERBES
-  TERRE
-  LIMITE DE CONCESSION
-  LOTS SOUS TRAITABLES
-  EMPRISE DES OUVRAGES SOUS CONCESSION D'UTILISATION DU DPM EN DEHORS DES PORTS



- LEVÉ DE RIVAGE REALISE PAR : A.C.D.A.O.
-  EQUIPEMENTS DESTINES AUX PMR
-  DOUCHES
-  DOUCHES PMR
-  SANITAIRES PMR
-  STATIONNEMENTS PMR
-  WC
-  POUBELLES
-  POSTE DE SECOURS
-  BORNE D'APPEL D'URGENCE
-  ACCES PIETONS

 SUPERFICIE SECTEUR 1 : 6 058 m² SECTEUR 2 : 1 617 m²

 SUPERFICIE EXPLOITABLE SECTEUR 1 : 5 701 m² SECTEUR 2 : 1 617 m²

 LONGUEUR EXPLOITABLE SECTEUR 1 : 198 ml SECTEUR 2 : 93 ml

