






















Commune de Grimaud	
Concession des plages de Grimaud	
PROJET	
PLAGE DE GUERREVIEILLE 1	7
Echelle : 1/500	

-  PLAGE EN SABLE
-  PLAGE EN CONCESSION
-  HERBES
-  TERRE
-  LIMITE DE CONCESSION
-  LOTS SOUS TRAITABLES
-  EMPRISE DES OUVRAGES SOUS CONCESSION D'UTILISATION DU DPM EN DEHORS DES PORTS



- LEVÉ DE RIVAGE REALISE PAR : A.C.D.A.O.
-  EQUIPEMENTS DESTINES AUX PMR
 -  DOUCHES
 -  DOUCHES PMR
 -  SANITAIRES PMR
 -  STATIONNEMENTS PMR
 -  WC
 -  POUBELLES
 -  POSTE DE SECOURS
 -  BORNE D'APPEL D'URGENCE
 -  ACCES PIETONS

 SUPERFICIE SECTEUR 1 : 797 m² SECTEUR 2 : 2 852 m²
 SUPERFICIE EXPLOITABLE SECTEUR 1 : 727 m² SECTEUR 2 : 2 699 m²
LONGUEUR EXPLOITABLE SECTEUR 1 : 88 ml SECTEUR 2 : 108 ml
 SUPERFICIE DES LOTS SOUS TRAITABLES SECTEUR 1 : 46,00 m² SECTEUR 2 : 164 m²
SOIT DE LA SUPERFICIE EXPLOITABLE SECTEUR 1 : 6,33 % SECTEUR 2 : 6,08 %
LONGUEUR DES LOTS SOUS TRAITABLES SECTEUR 1 : 10,00 ml SECTEUR 2 : 19,80 ml
SOIT DE LA LONGUEUR EXPLOITABLE SECTEUR 1 : 11,36 % SECTEUR 2 : 18,33 %

