








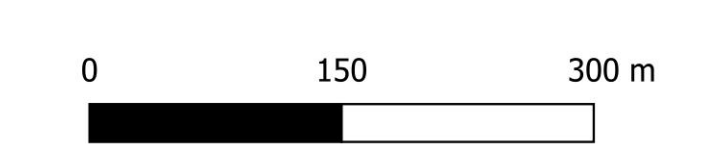
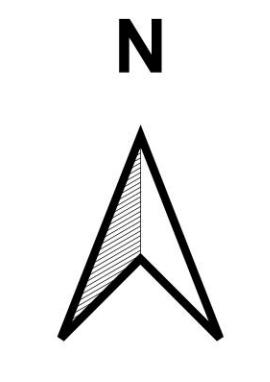
**PLAN DE PREVENTION DES RISQUES
D'INONDATION DE LA VALLÉE DE L'ISSOLE
ET DE SES PRINCIPAUX AFFLUENTS**

Commune de Forcalqueiret

2. DOCUMENTS GRAPHIQUES

**CARTE DES VITESSES D'ÉCOULEMENT
POUR LA CRUE DE RÉFÉRENCE**

- Légende**
-  Limite communale
 -  Parcelle cadastrale
 -  $V < 0.5\text{ m/s}$
 -  $0.5\text{ m/s} < V < 1\text{ m/s}$
 -  $V > 1\text{ m/s}$
 -  Emprise de la crue exceptionnelle
 -  Zone inondable pour la crue exceptionnelle



Echelle : 1/4 500