
PRÉFET DU VAR
 Liberté
 Égalité
 Fraternité

Direction départementale
 des territoires et de la mer du Var
 Service planifications et prospective
 Pôle risques







**PLAN DE PREVENTION DES RISQUES
 D'INONDATION DE LA VALLÉE DE L'ISSELE
 ET DE SES PRINCIPAUX AFFLUENTS**

Commune de Garéoult

2. DOCUMENTS GRAPHIQUES

**CARTE DES VITESSES D'ÉCOULEMENT
 POUR LA CRUE DE RÉFÉRENCE**

Légende

-  Limite communale
-  Parcelle cadastrale
- Vitesse d'écoulement pour la crue d'occurrence centennale (m/s)**
-  $v < 0.5\text{ m/s}$
-  $0.5\text{ m/s} < v < 1\text{ m/s}$
-  $v > 1\text{ m/s}$
- Emprise de la crue exceptionnelle**
-  Zone inondable pour la crue exceptionnelle

Sources :
 BD Ortho® - © IGN - 2020
 BD Parcellaire® - © IGN - 2017
 BD Topo® - © IGN - 2022
 S.C.E. - GEORIVES 2021
 Edition : janvier 2021