



PRÉFET DU VAR
 Liberté
 Égalité
 Fraternité

Direction départementale
 des territoires et de la mer du Var
 Service planifications et prospective
 Pôle risques


**PLAN DE PREVENTION DES RISQUES
 D'INONDATION DE LA VALLÉE DE L'ISOLE
 ET DE SES PRINCIPAUX AFFLUENTS**
 Commune de Garéoult

2. DOCUMENTS GRAPHIQUES

CARTE DES ALÉAS

Légende
 Limite communale
 Parcelle cadastrale
Hydraulique
 Cotes de la crue de référence centennale (mNGF)
Aléa de référence

Hauteur	0,5 m/s	1,0 m/s
2,0 m	Fort	Très fort
1,0 m	Moyenne	Fort
0,5 m	Faible	

 Aléa résiduel

Sources :
 BD Ortho® - © IGN - 2020
 BD Parcellaire® - © IGN - 2017
 BD Topo® - © IGN - 2022
 S.C.E - GEORVIES 2021
 Edition : janvier 2021