







**AMENAGEMENT HYDRAULIQUE DU  
MARAVENNE ET DU PANSARD**  
**Commune de la LONDE LES MAURES**

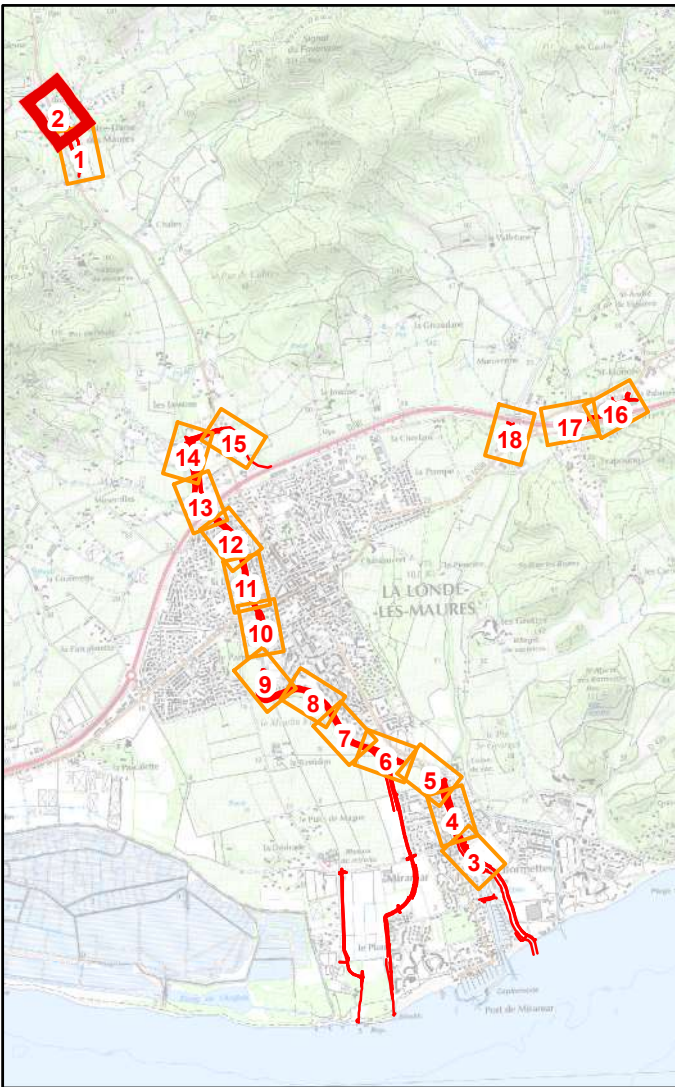
**EMPRISE DIG**



- Légende**
-  Fosse
  -  Réseau pluvial
  -  Talus
  -  Palplanche
  -  Digue
  -  Parcelles DIG













**AMENAGEMENT HYDRAULIQUE DU  
MARAVENNE ET DU PANSARD**  
**Commune de la LONDE LES MAURES**

**EMPRISE DIG**

**Planche 2**

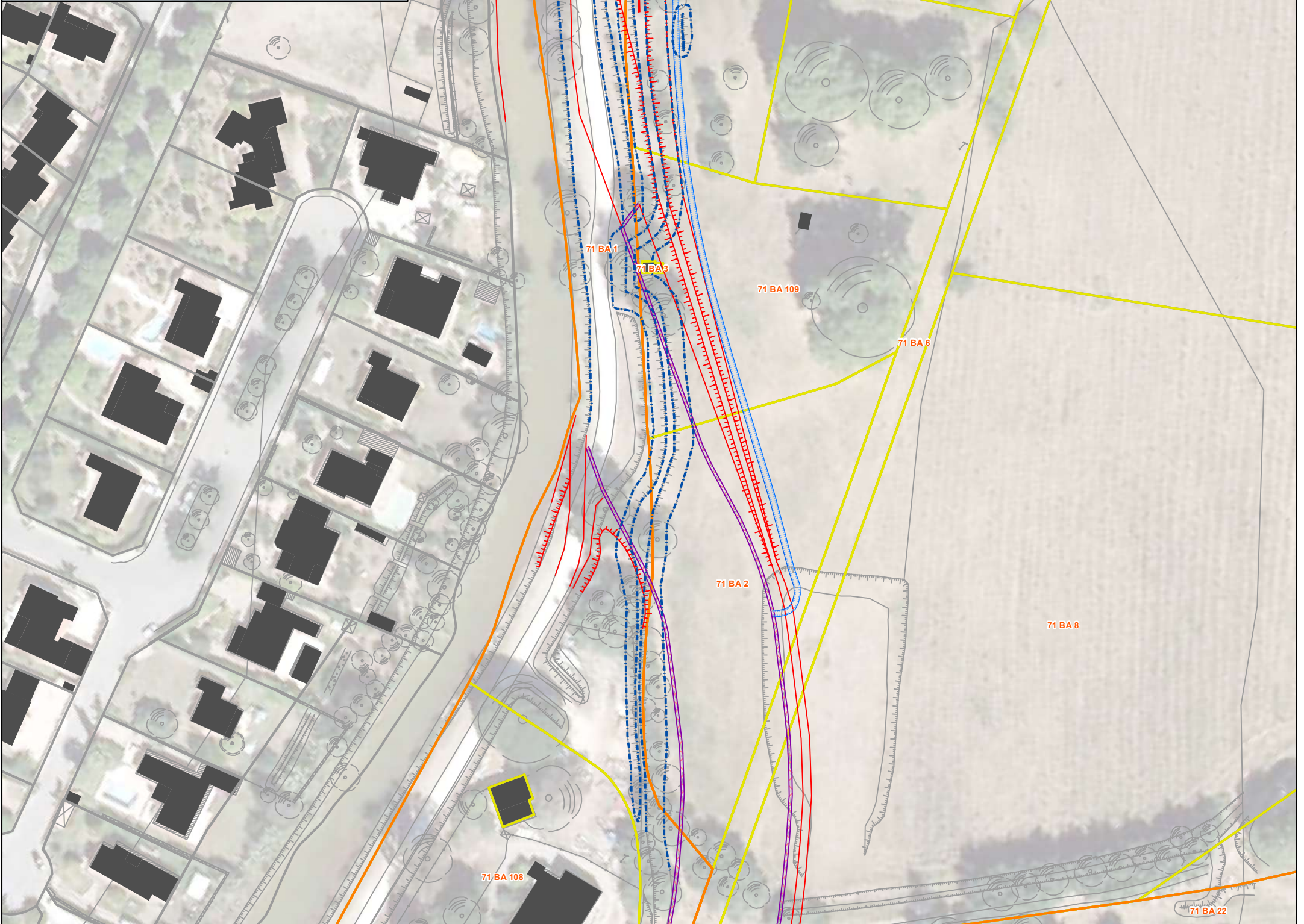
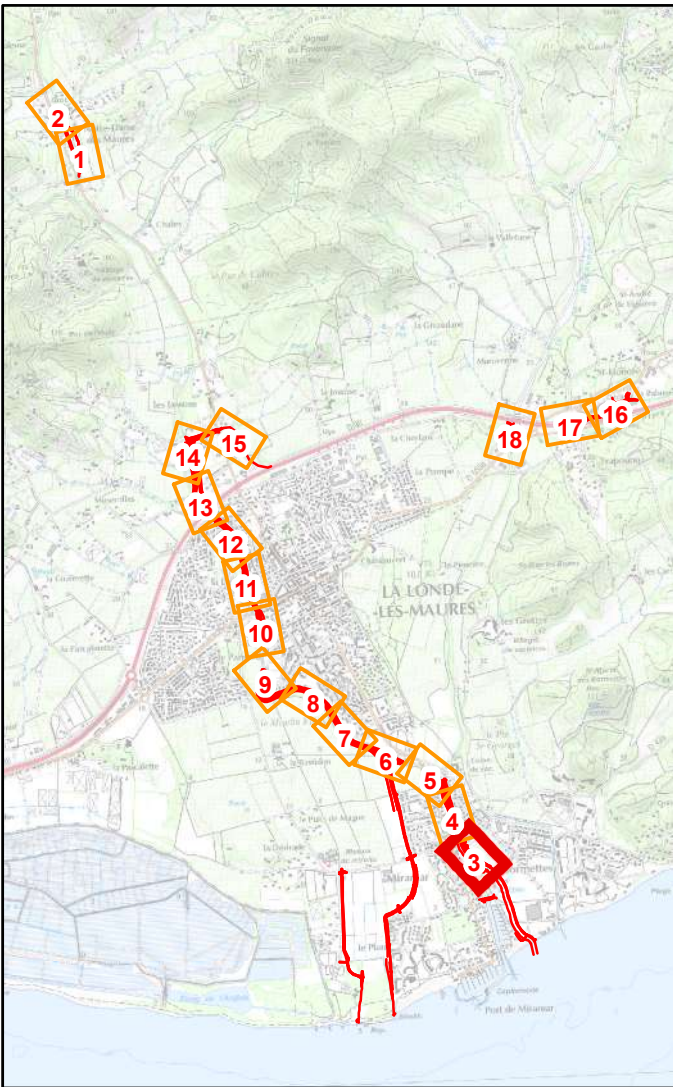


1:1,000

- Légende**
-  Fosse
  -  Réseau pluvial
  -  Talus
  -  Palplanche
  -  Digue
  -  Parcelles DIG













**AMENAGEMENT HYDRAULIQUE DU  
MARAVENNE ET DU PANSARD**  
**Commune de la LONDE LES MAURES**

**EMPRISE DIG**

**Planche 3**

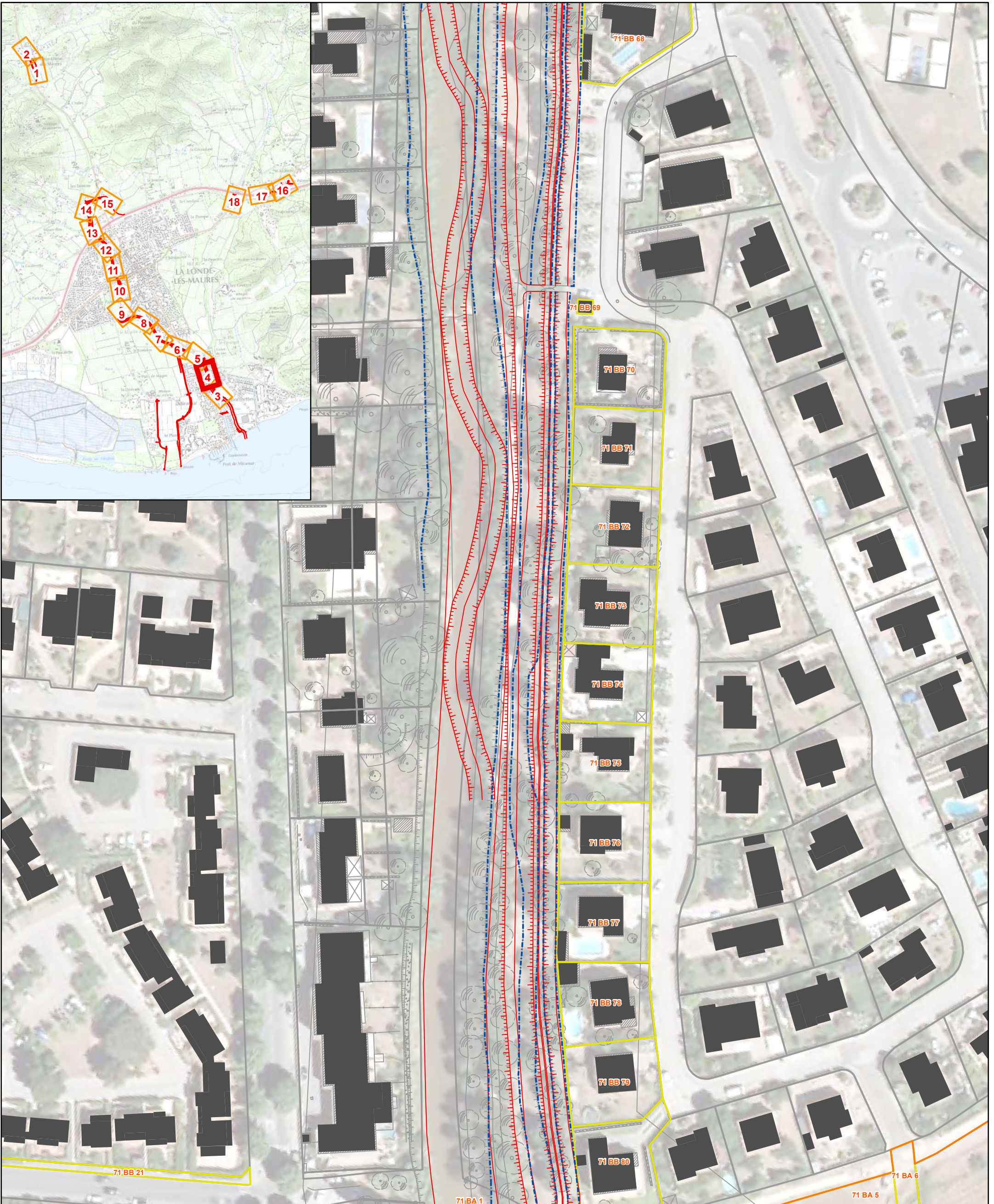


1:1,100

- Légende**
-  Fosse
  -  Réseau pluvial
  -  Talus
  -  Palplanche
  -  Digue
  -  Parcelles DIG













**AMENAGEMENT HYDRAULIQUE DU  
MARAVENNE ET DU PANSARD**  
Commune de la **LONDE LES MAURES**

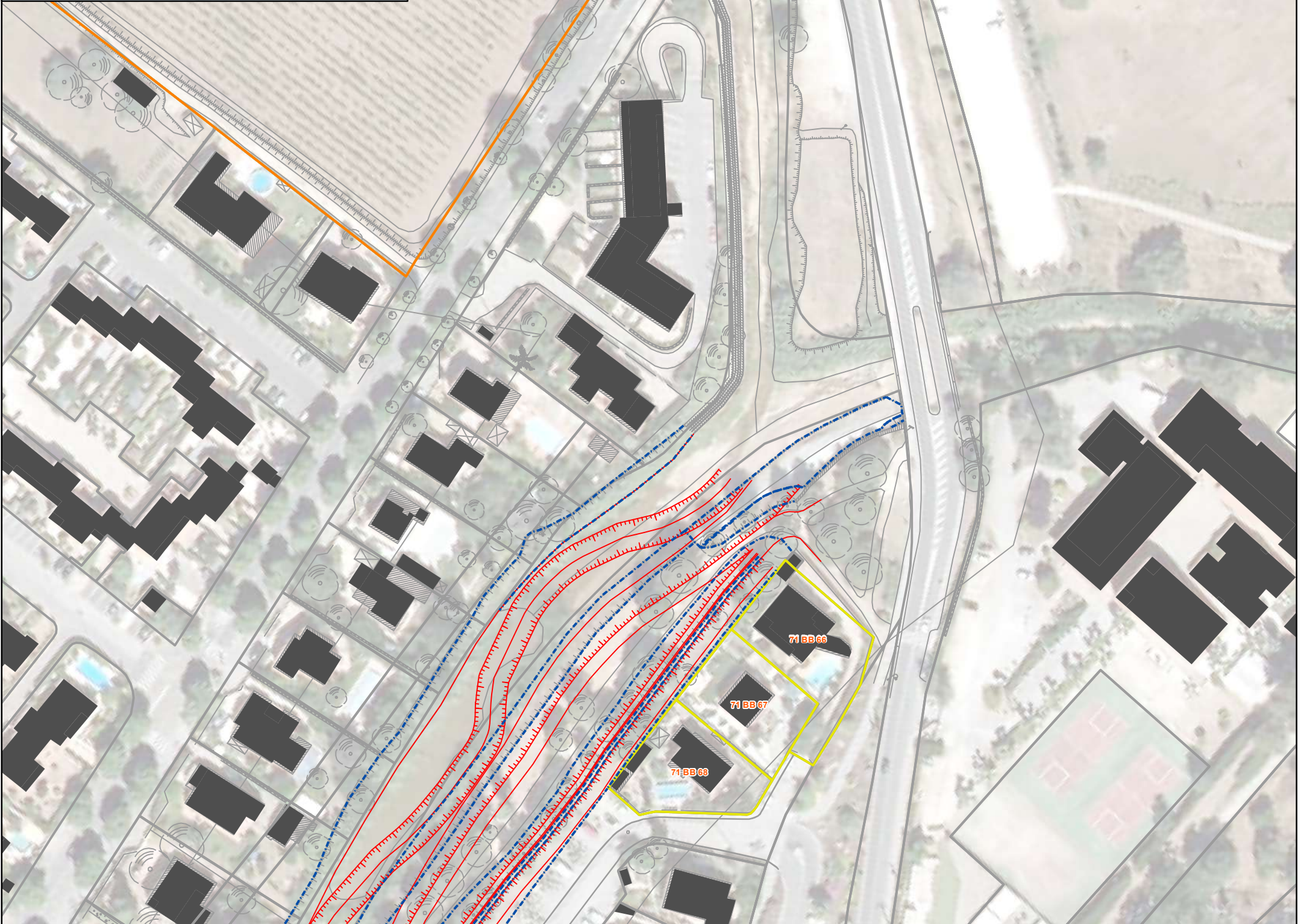
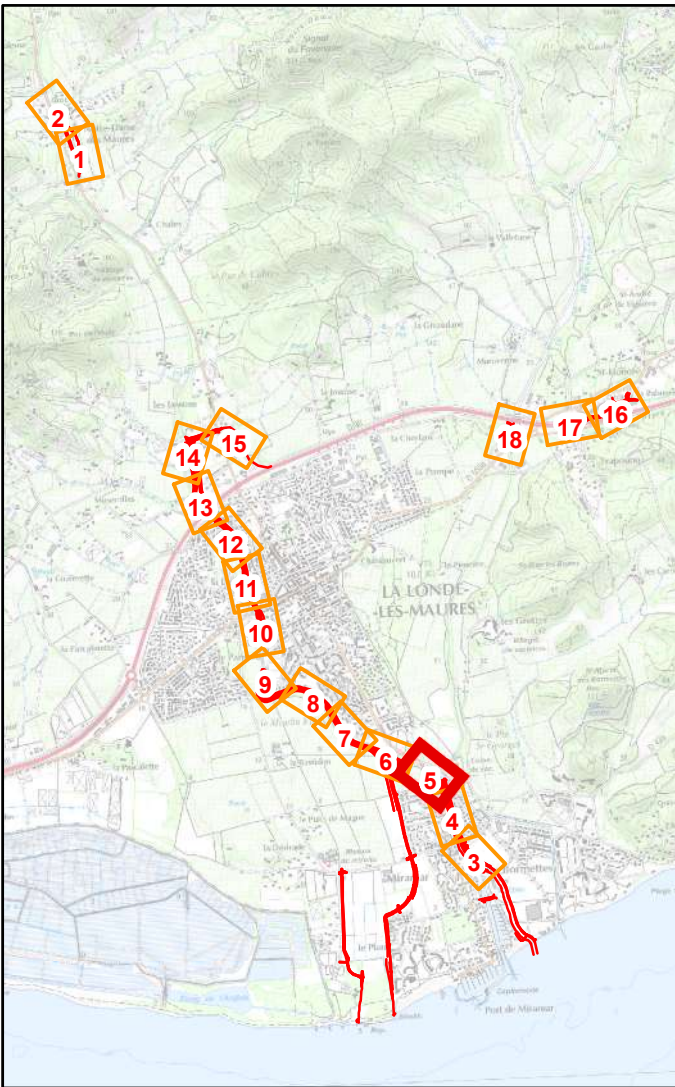
**EMPRISE DIG**



- Légende**
-  Fosse
  -  Réseau pluvial
  -  Talus
  -  Palplanche
  -  Digue
  -  Parcelles DIG













**AMENAGEMENT HYDRAULIQUE DU  
MARAVENNE ET DU PANSARD**  
**Commune de la LONDE LES MAURES**

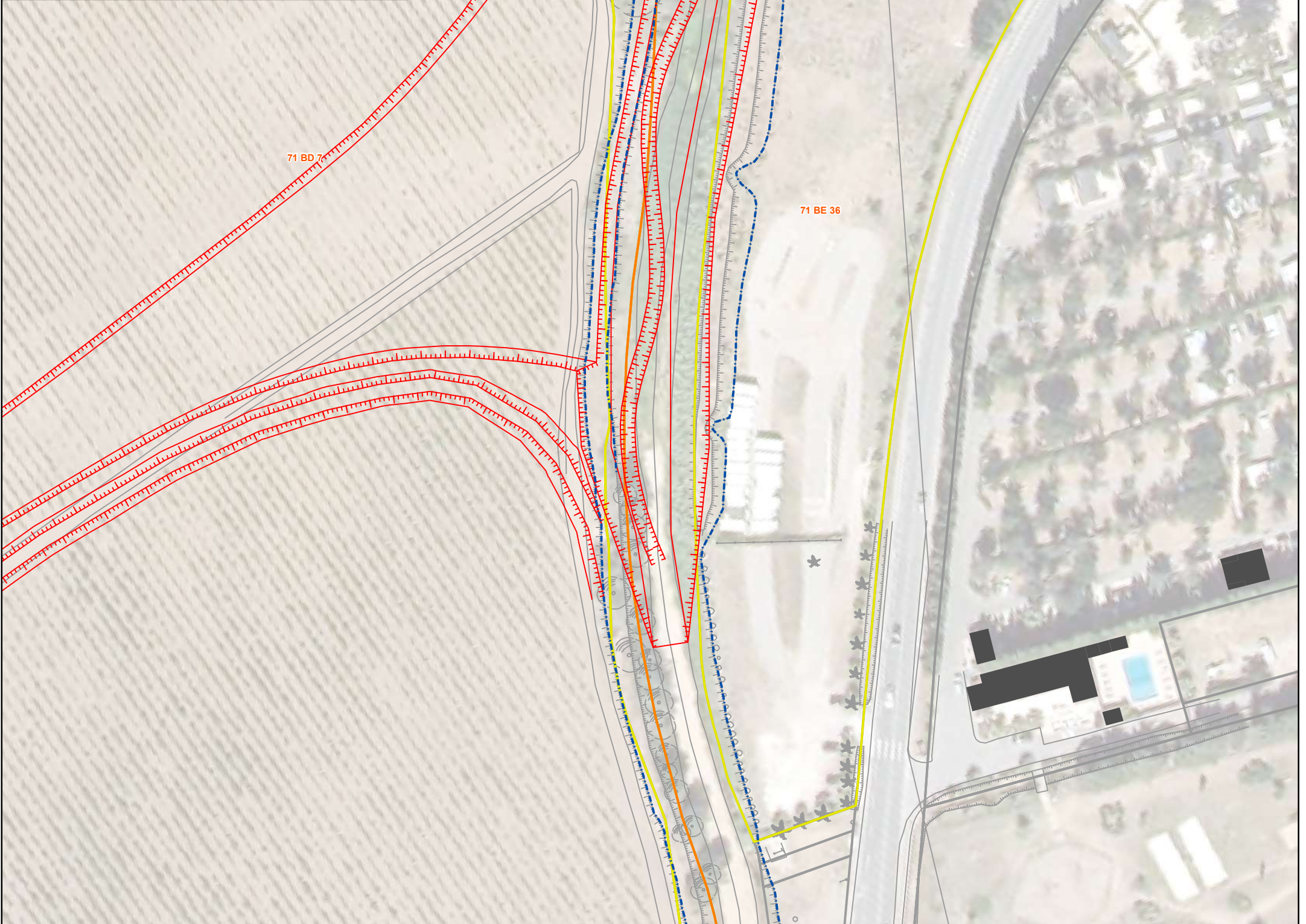
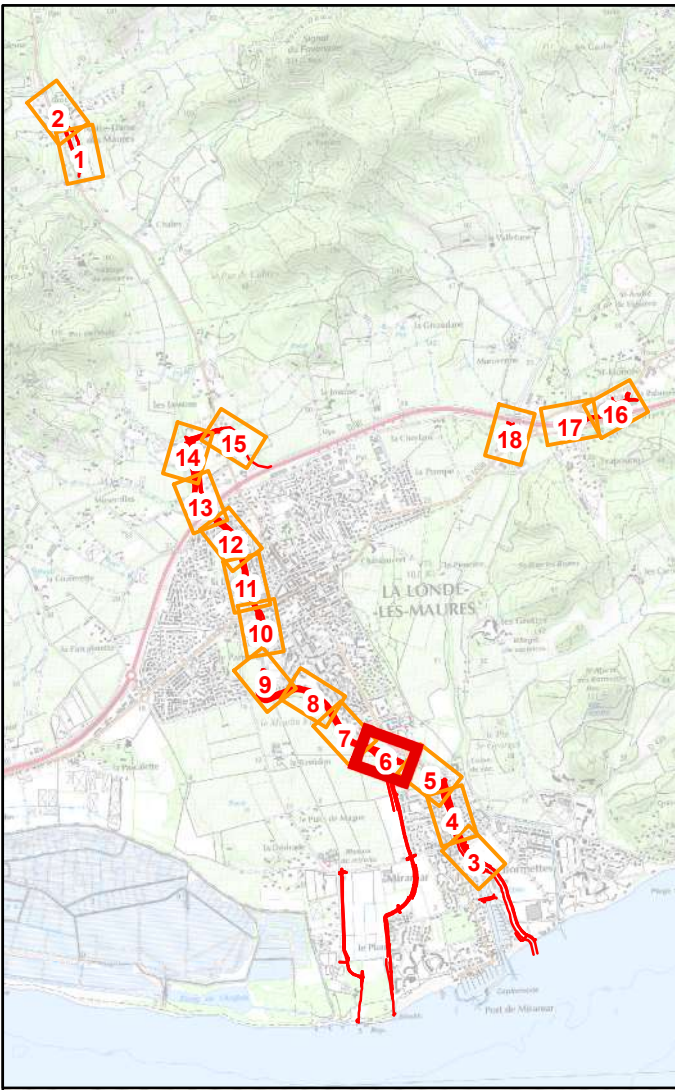
**EMPRISE DIG**



- Légende**
-  Fosse
  -  Réseau pluvial
  -  Talus
  -  Palplanche
  -  Digue
  -  Parcelles DIG













**AMENAGEMENT HYDRAULIQUE DU  
MARAVENNE ET DU PANSARD**  
**Commune de la LONDE LES MAURES**

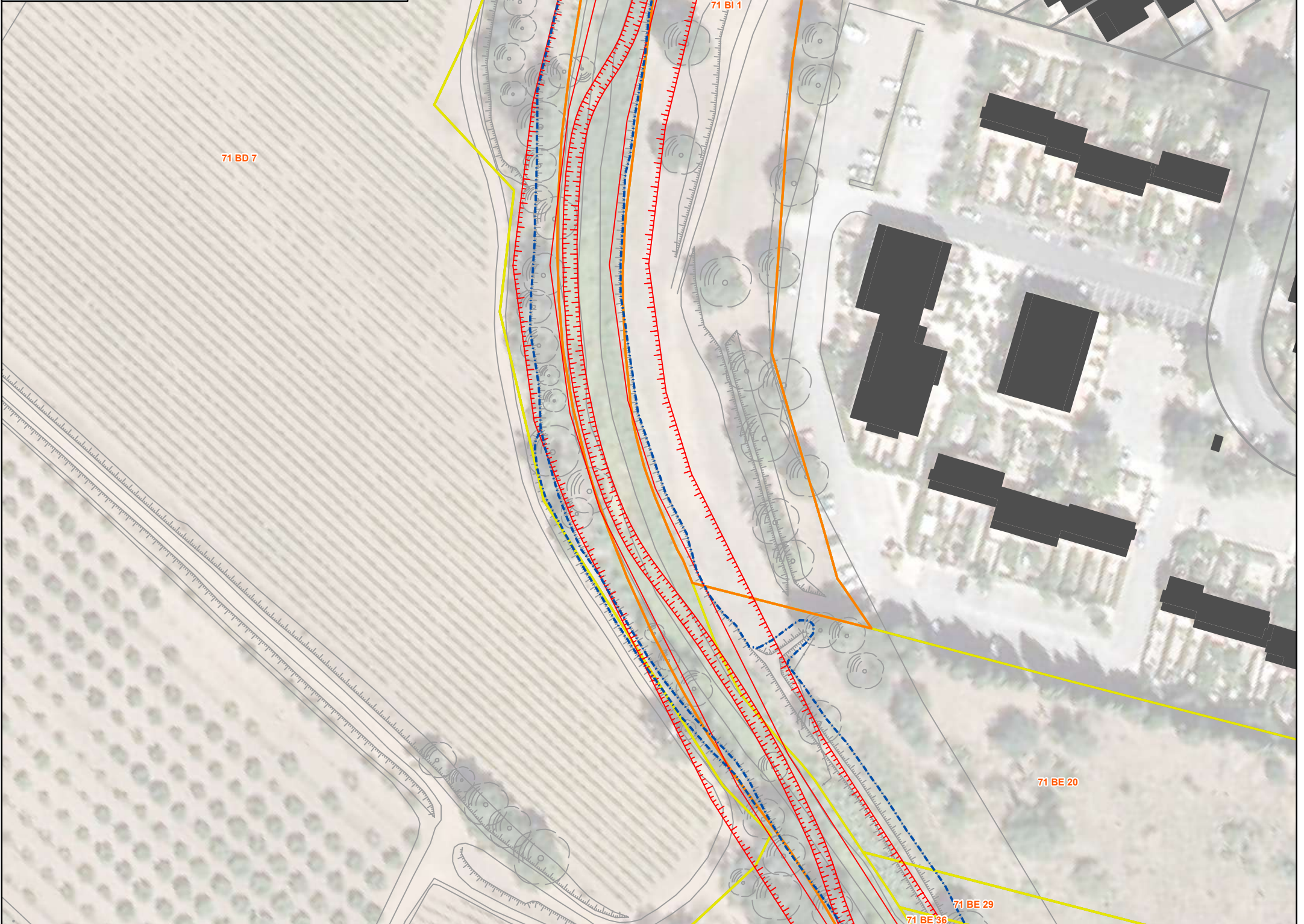
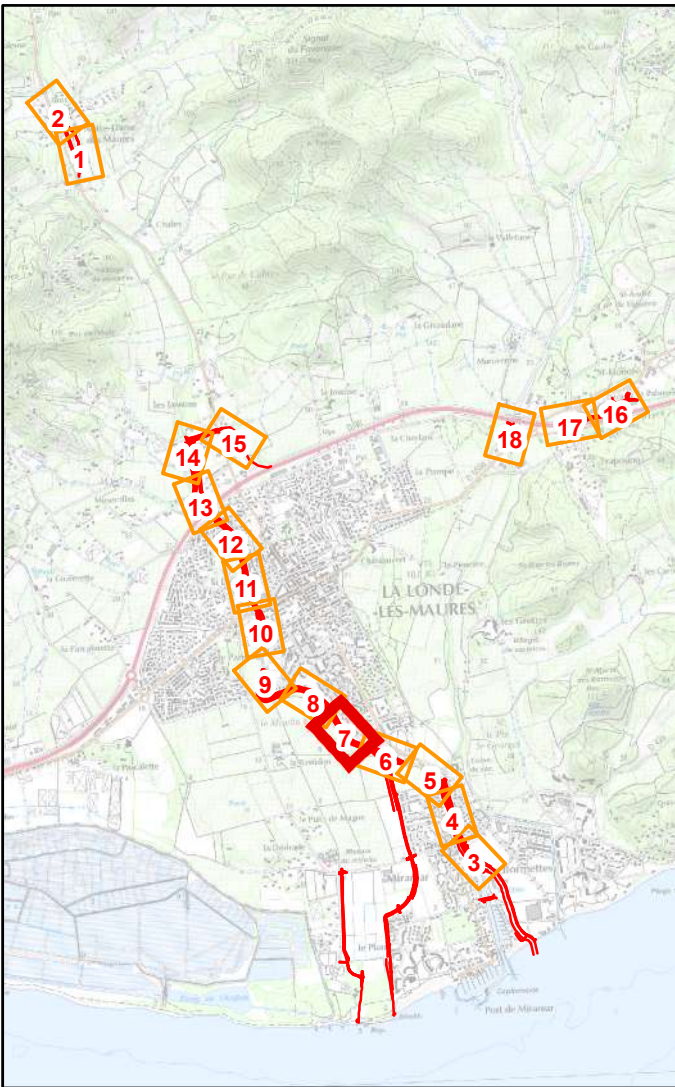
**EMPRISE DIG**



- Légende**
-  Fosse
  -  Réseau pluvial
  -  Talus
  -  Palplanche
  -  Digue
  -  Parcelles DIG













**AMENAGEMENT HYDRAULIQUE DU  
MARAVENNE ET DU PANSARD**  
**Commune de la LONDE LES MAURES**

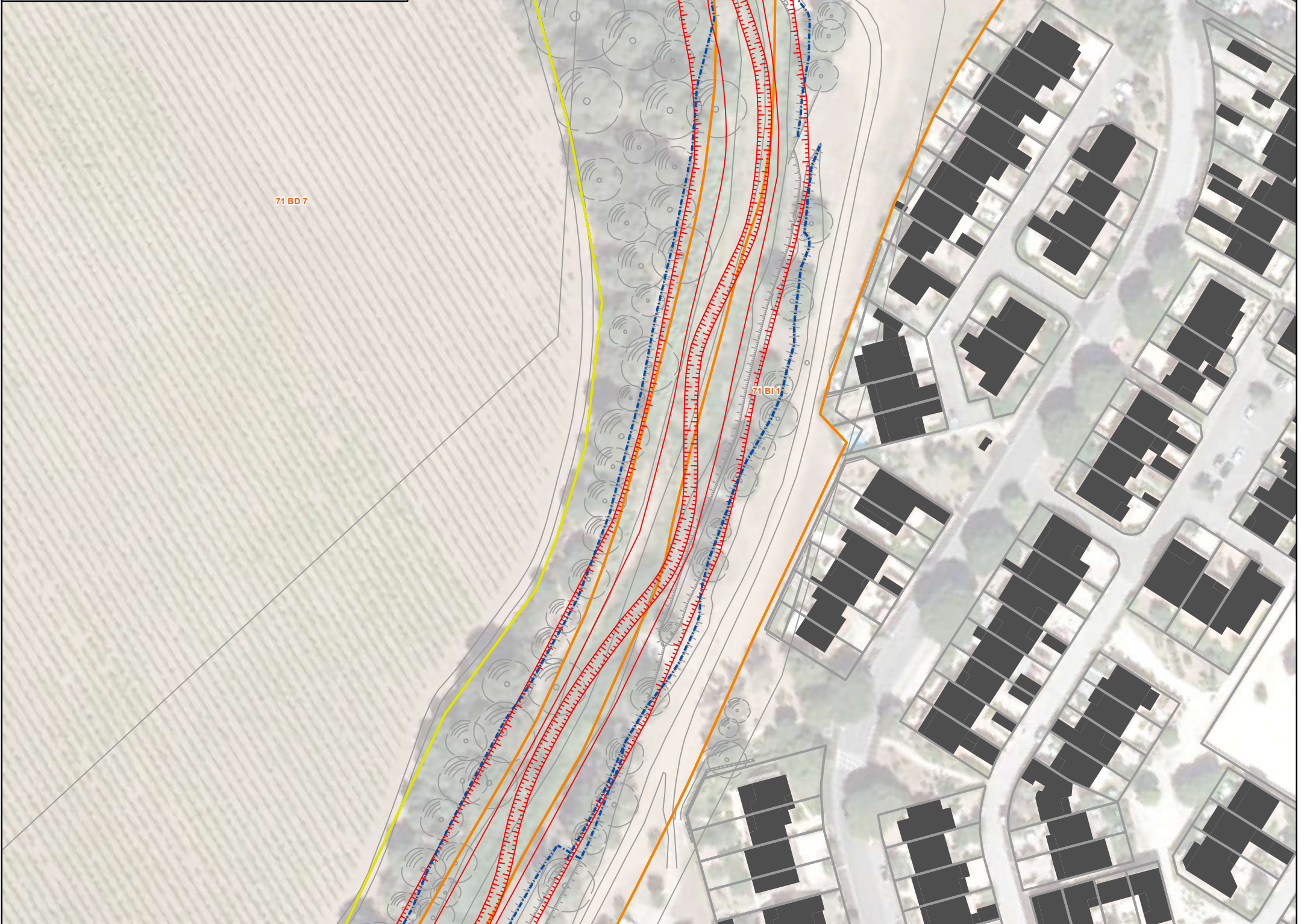
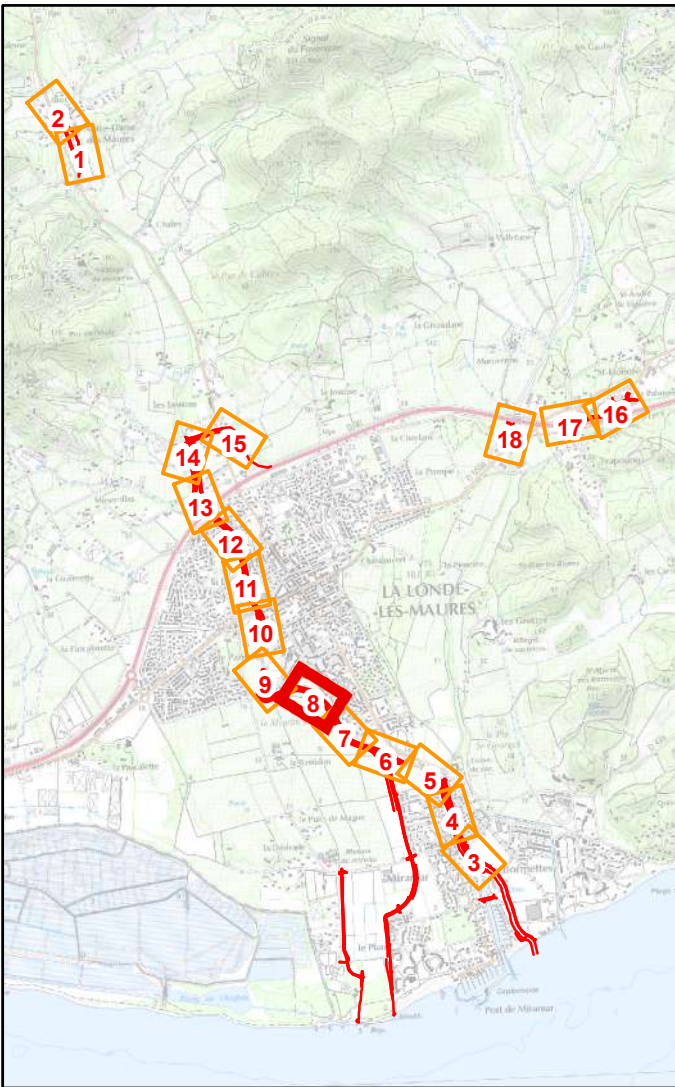
**EMPRISE DIG**



- Légende**
-  Fosse
  -  Réseau pluvial
  -  Talus
  -  Palplanche
  -  Digue
  -  Parcelles DIG













**AMENAGEMENT HYDRAULIQUE DU  
MARAVENNE ET DU PANSARD**  
**Commune de la LONDE LES MAURES**

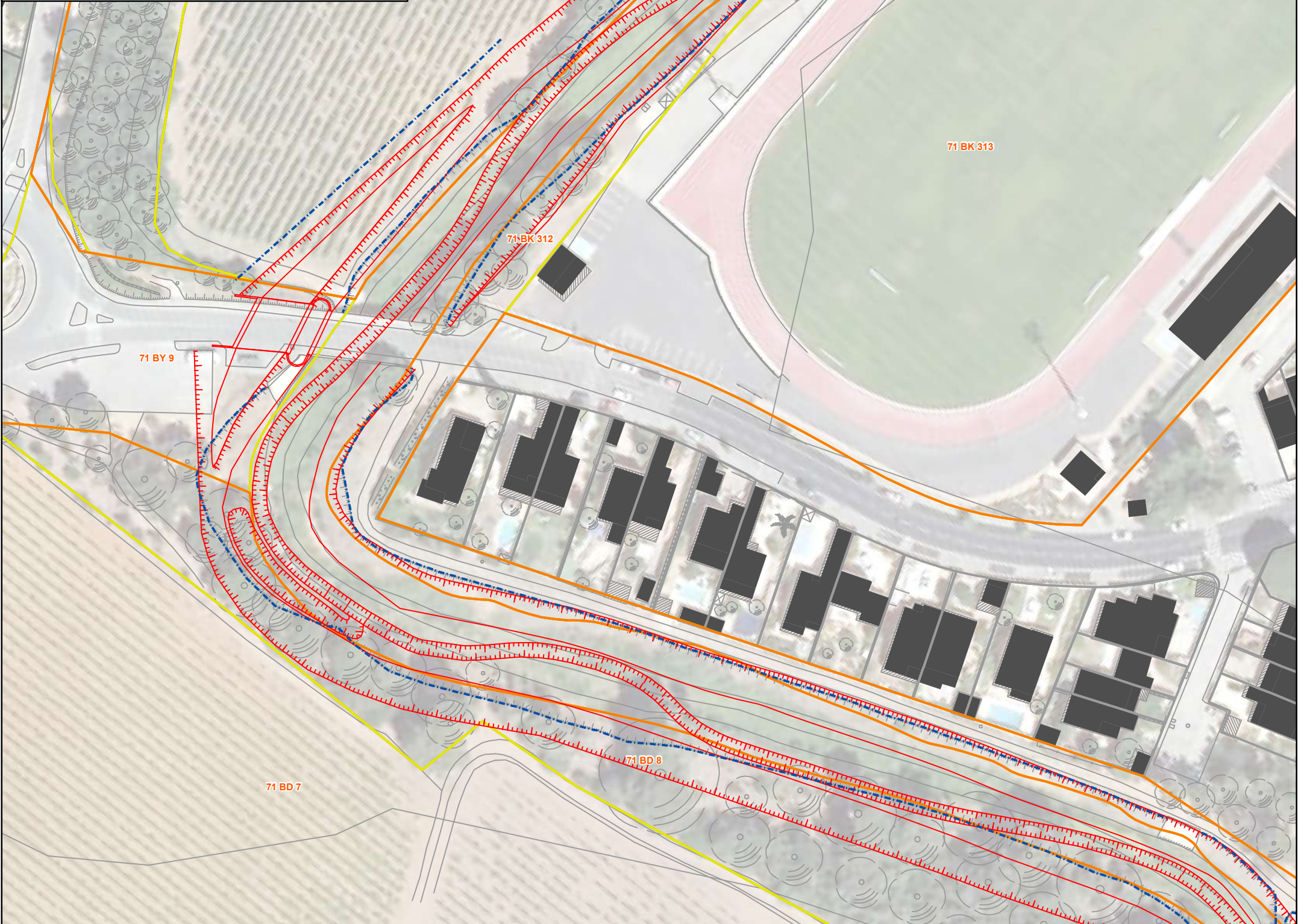
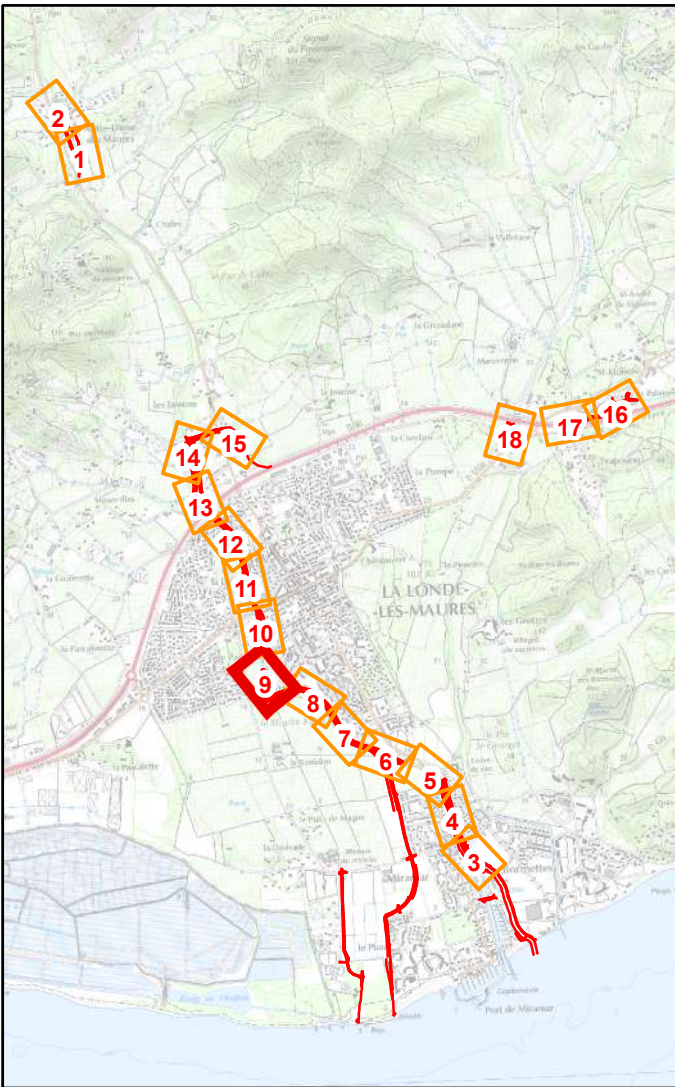
**EMPRISE DIG**



- Légende**
-  Fosse
  -  Réseau pluvial
  -  Talus
  -  Palplanche
  -  Digue
  -  Parcelles DIG













**AMENAGEMENT HYDRAULIQUE DU  
MARAVENNE ET DU PANSARD**  
**Commune de la LONDE LES MAURES**

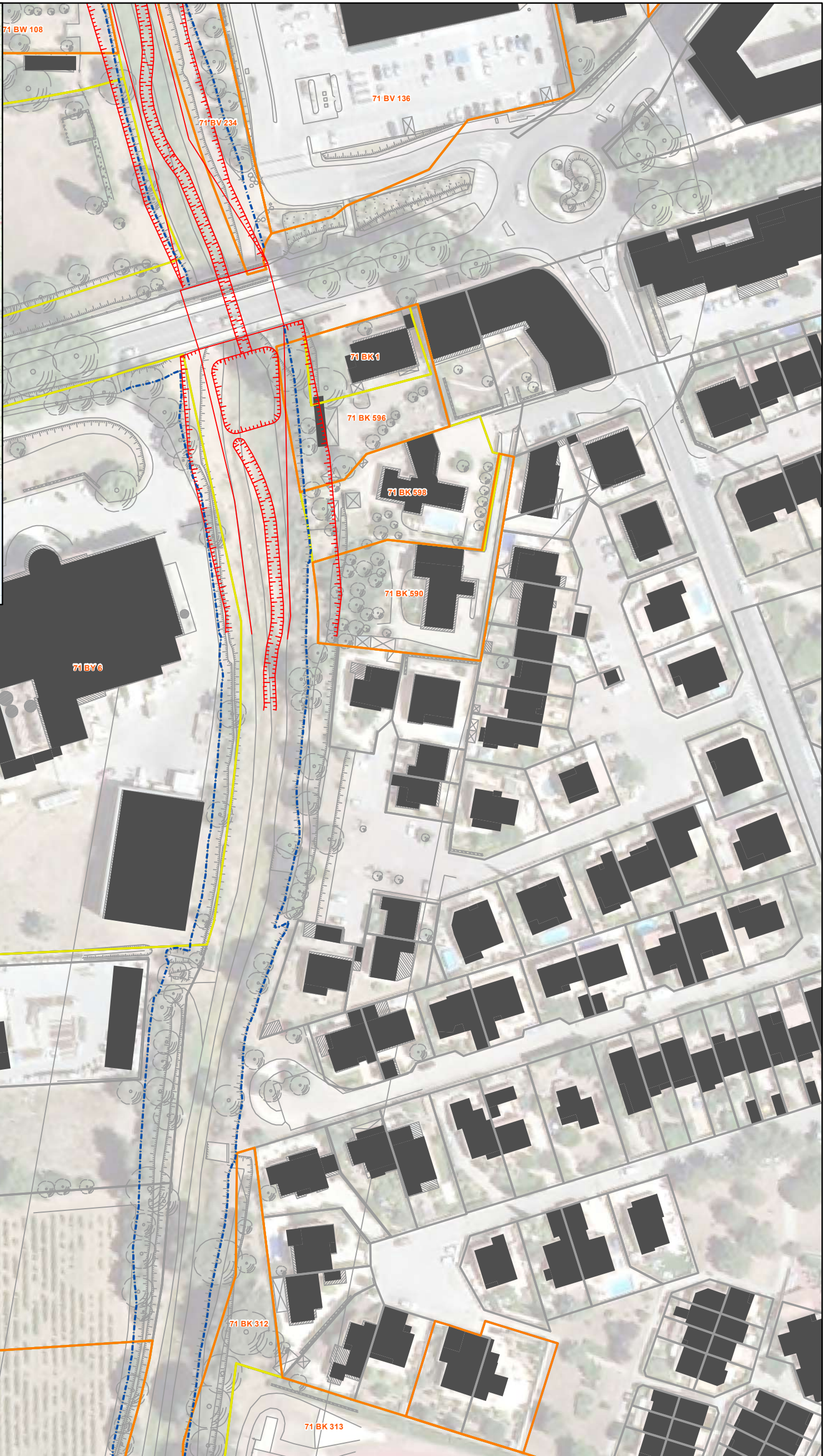
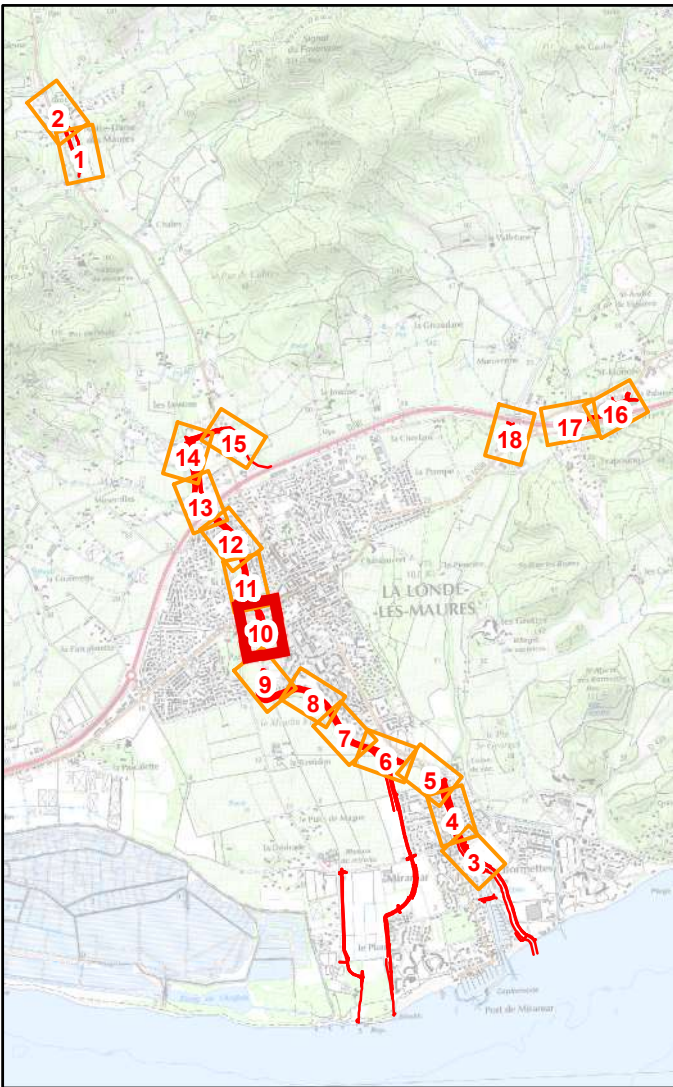
**EMPRISE DIG**



- Légende**
-  Fosse
  -  Réseau pluvial
  -  Talus
  -  Palplanche
  -  Digue
  -  Parcelles DIG







**AMENAGEMENT HYDRAULIQUE DU  
MARAVENNE ET DU PANSARD**  
Commune de la **LONDE LES MAURES**

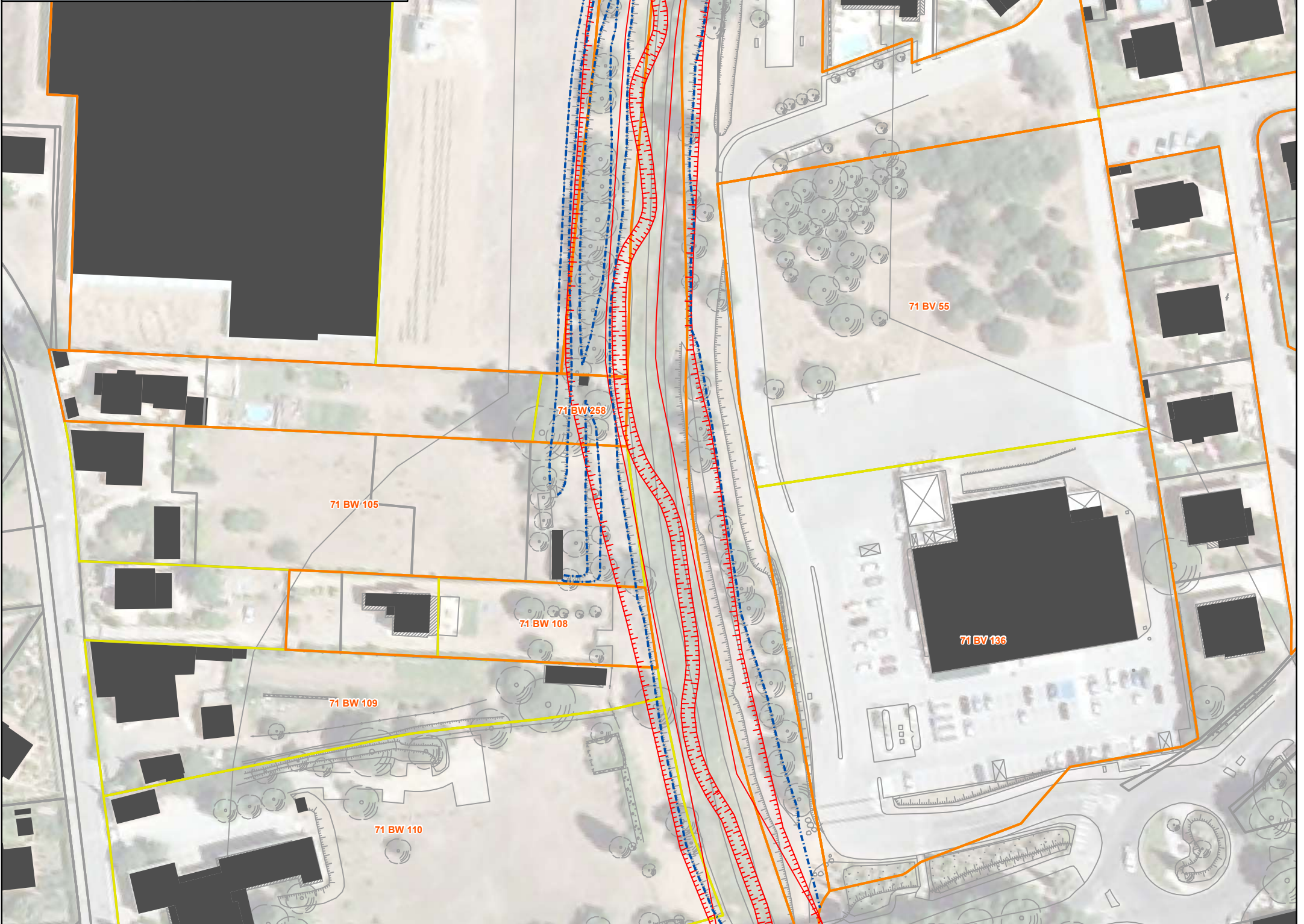
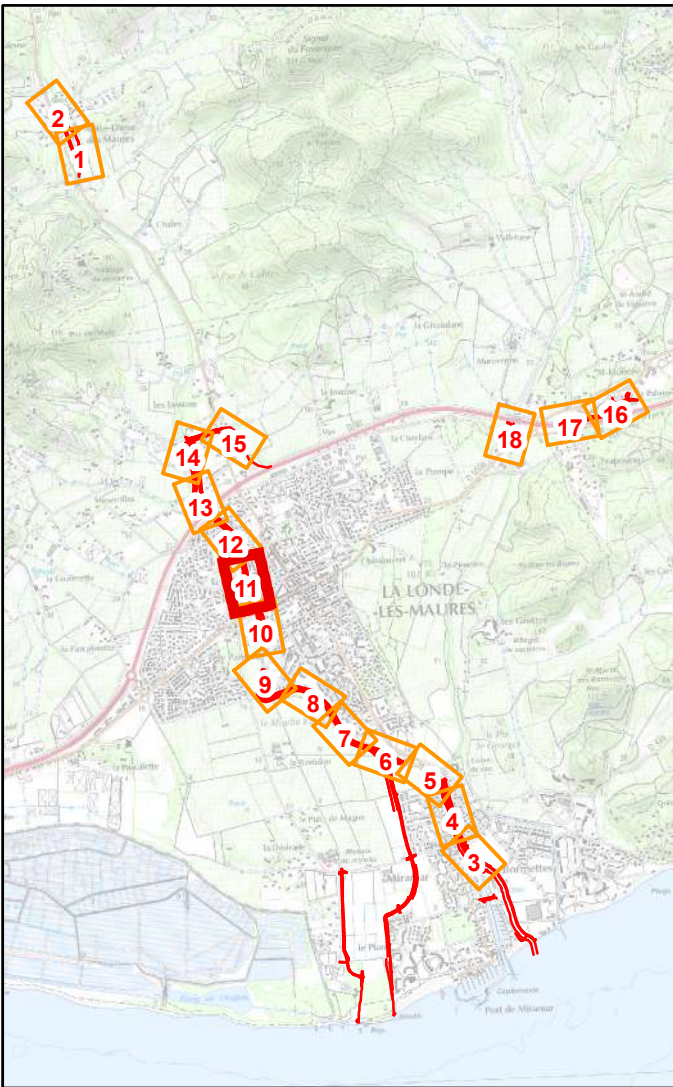
**EMPRISE DIG**



- Légende**
- Fosse
  - Réseau pluvial
  - Talus
  - Palplanche
  - Digue
  - Parcelles DIG













**AMENAGEMENT HYDRAULIQUE DU  
MARAVENNE ET DU PANSARD**  
**Commune de la LONDE LES MAURES**

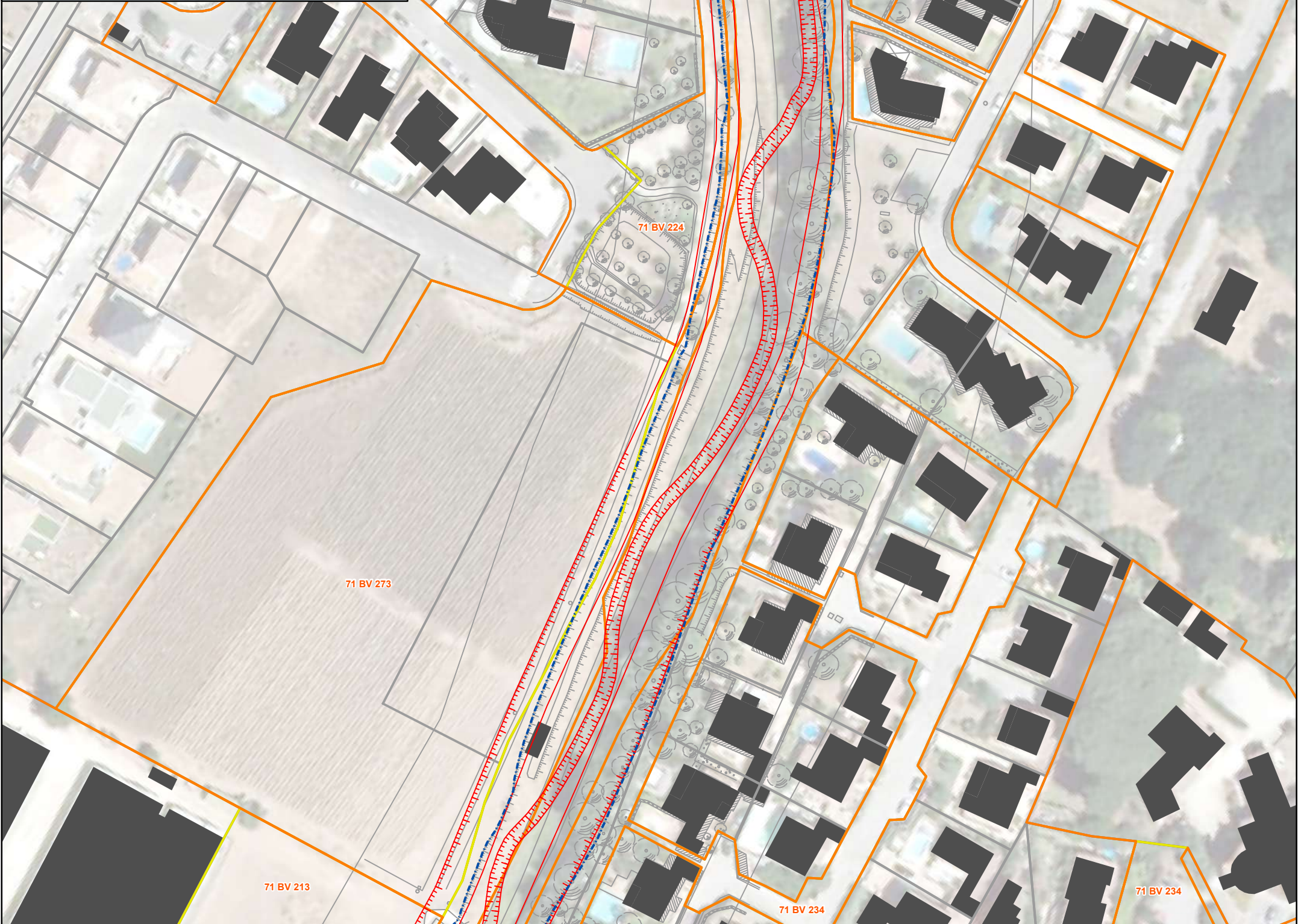
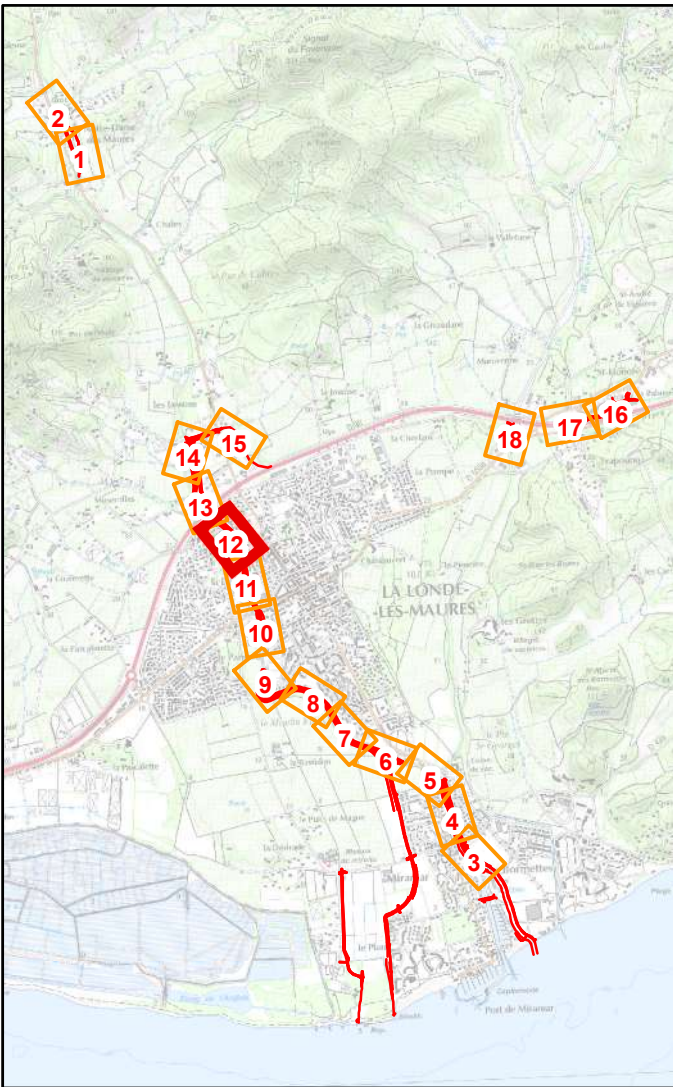
**EMPRISE DIG**



- Légende**
-  Fosse
  -  Réseau pluvial
  -  Talus
  -  Palplanche
  -  Digue
  -  Parcelles DIG













**AMENAGEMENT HYDRAULIQUE DU  
MARAVENNE ET DU PANSARD**  
**Commune de la LONDE LES MAURES**

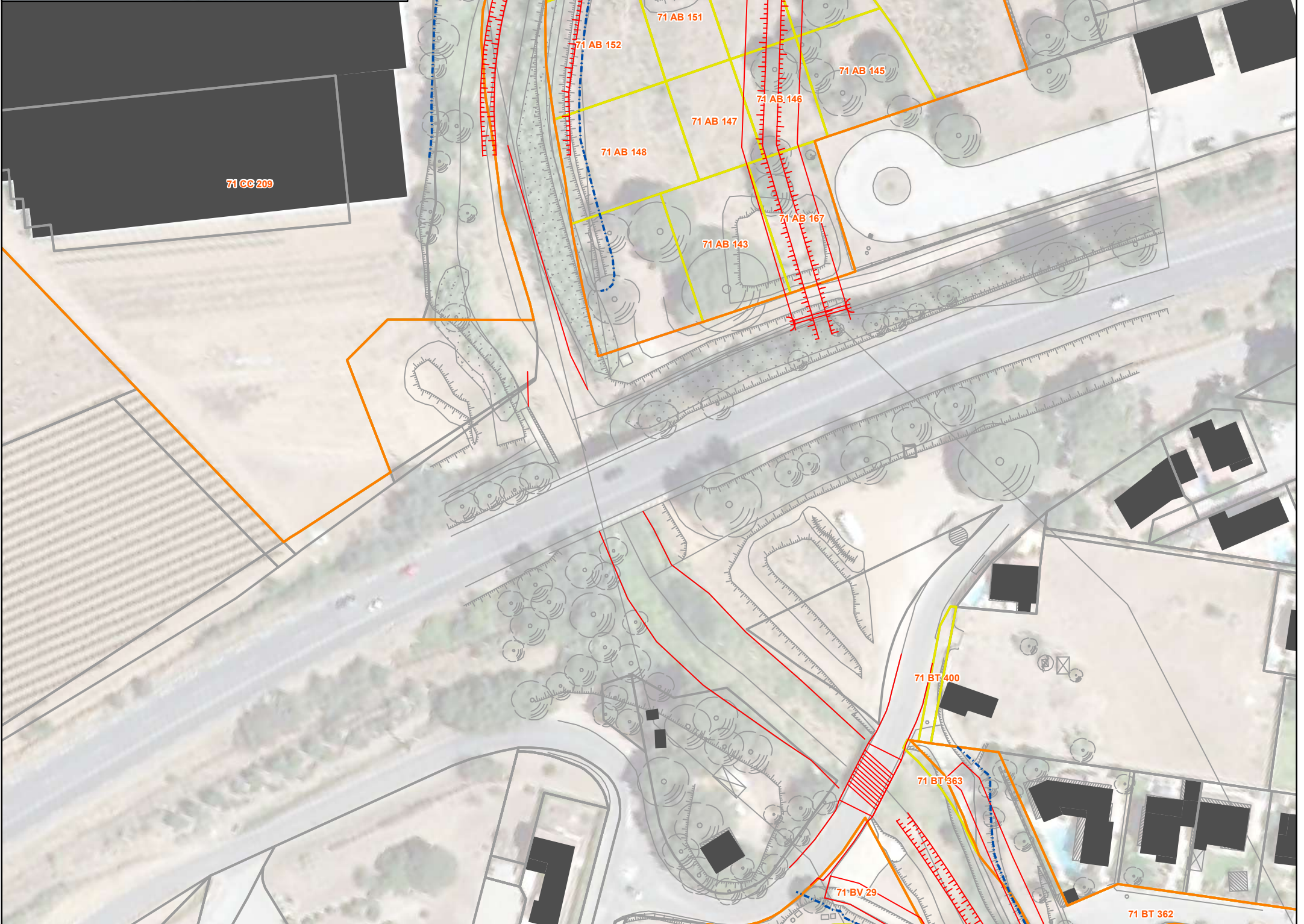
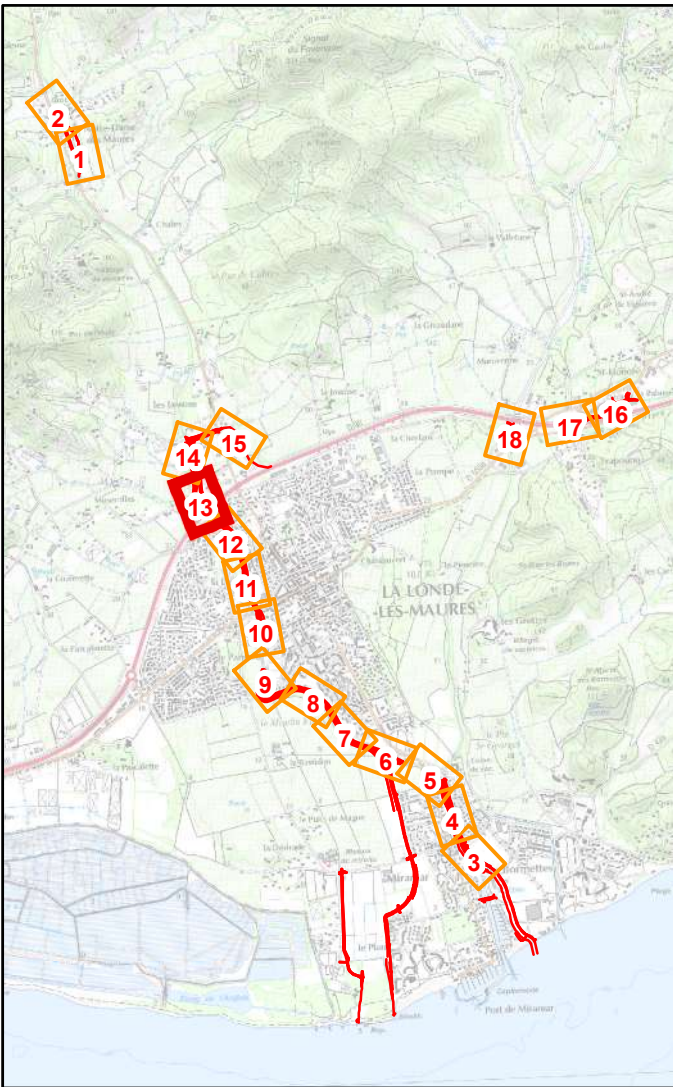
**EMPRISE DIG**



- Légende**
-  Fosse
  -  Réseau pluvial
  -  Talus
  -  Palplanche
  -  Digue
  -  Parcelles DIG













**AMENAGEMENT HYDRAULIQUE DU  
MARAVENNE ET DU PANSARD**  
**Commune de la LONDE LES MAURES**

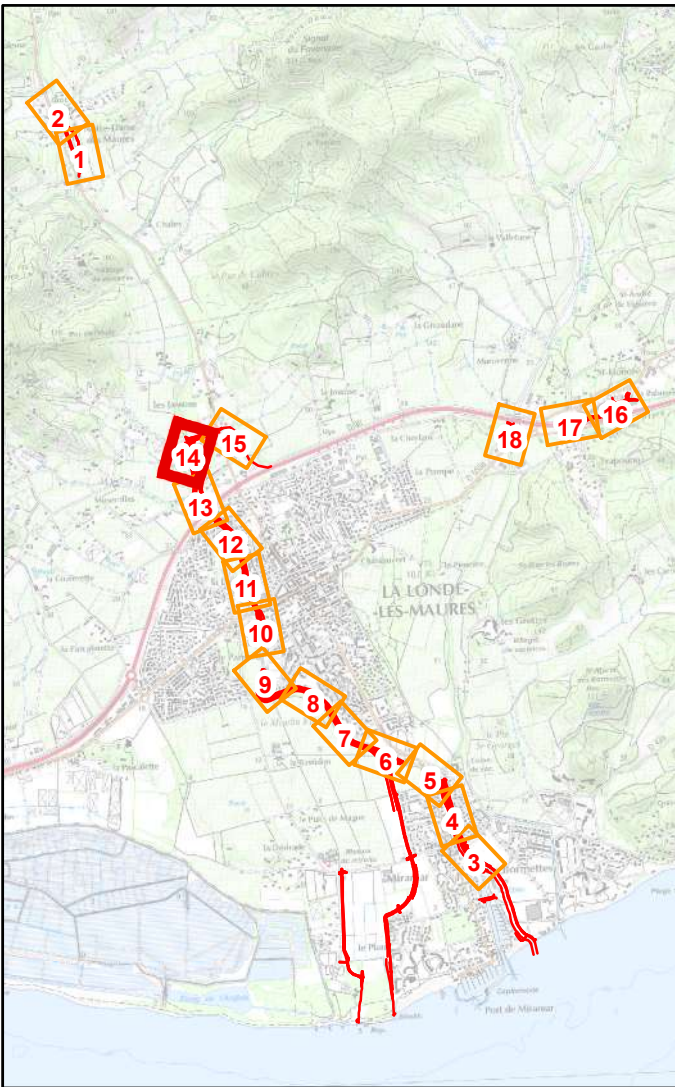
**EMPRISE DIG**



- Légende**
-  Fosse
  -  Réseau pluvial
  -  Talus
  -  Palplanche
  -  Digue
  -  Parcelles DIG







**AMENAGEMENT HYDRAULIQUE DU  
MARAVENNE ET DU PANSARD**  
**Commune de la LONDE LES MAURES**







**EMPRISE DIG**

**Planche 14**



1:1,000

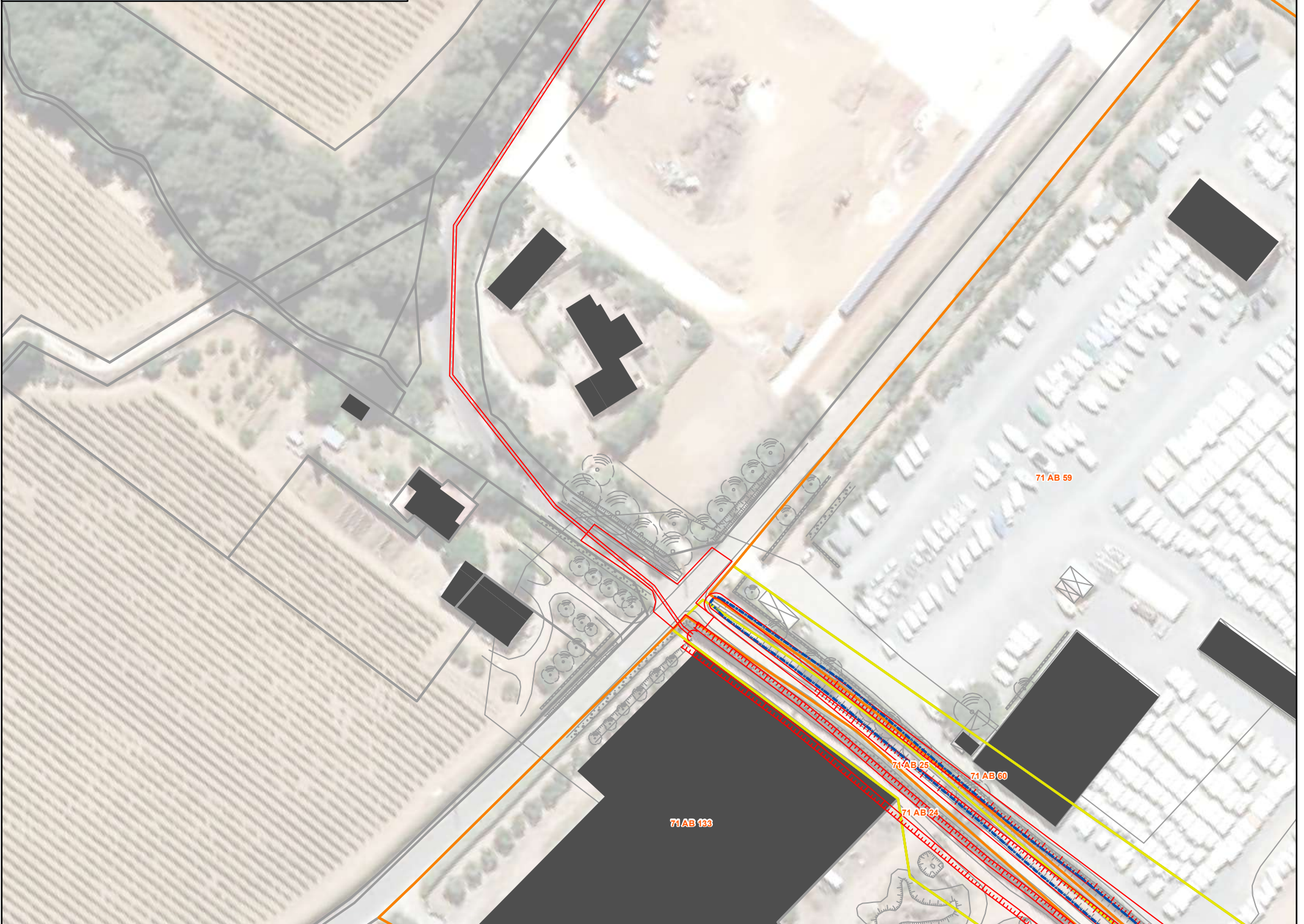
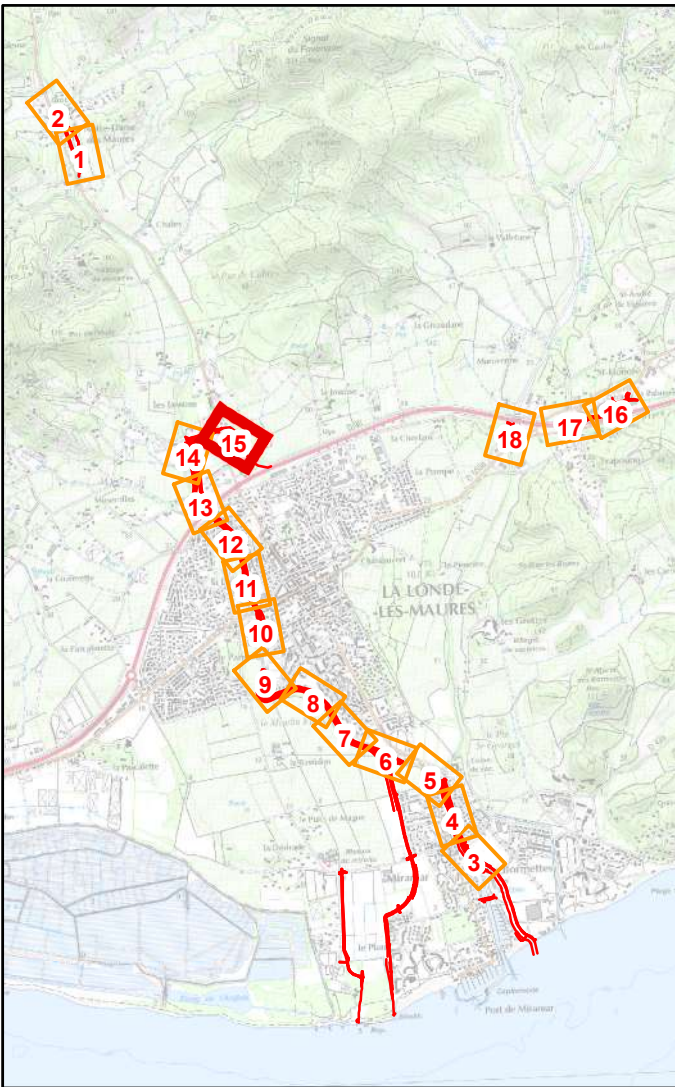
**Légende**

-  Fosse
-  Réseau pluvial
-  Talus
-  Palplanche
-  Digue
-  Parcelles DIG

MÉDITERRANÉE













**AMENAGEMENT HYDRAULIQUE DU  
MARAVENNE ET DU PANSARD**  
**Commune de la LONDE LES MAURES**

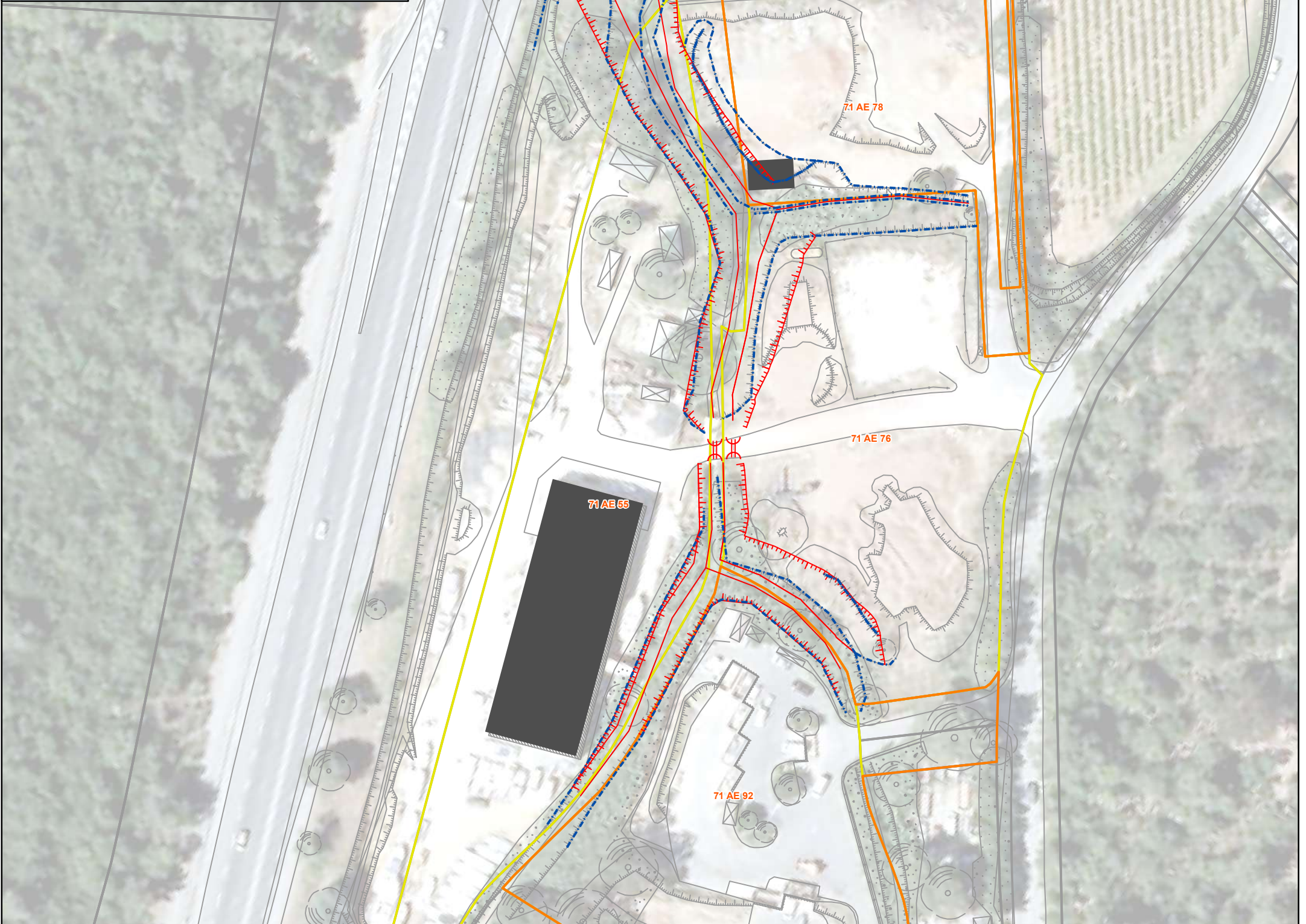
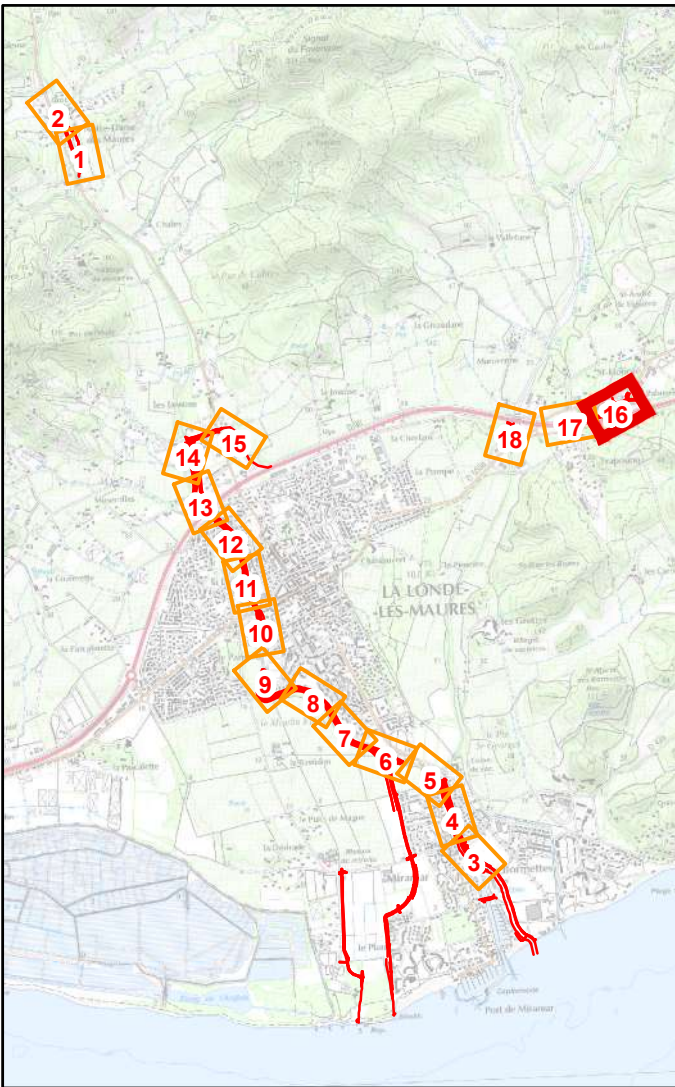
**EMPRISE DIG**



- Légende**
-  Fosse
  -  Réseau pluvial
  -  Talus
  -  Palplanche
  -  Digue
  -  Parcelles DIG













**AMENAGEMENT HYDRAULIQUE DU  
MARAVENNE ET DU PANSARD**  
**Commune de la LONDE LES MAURES**

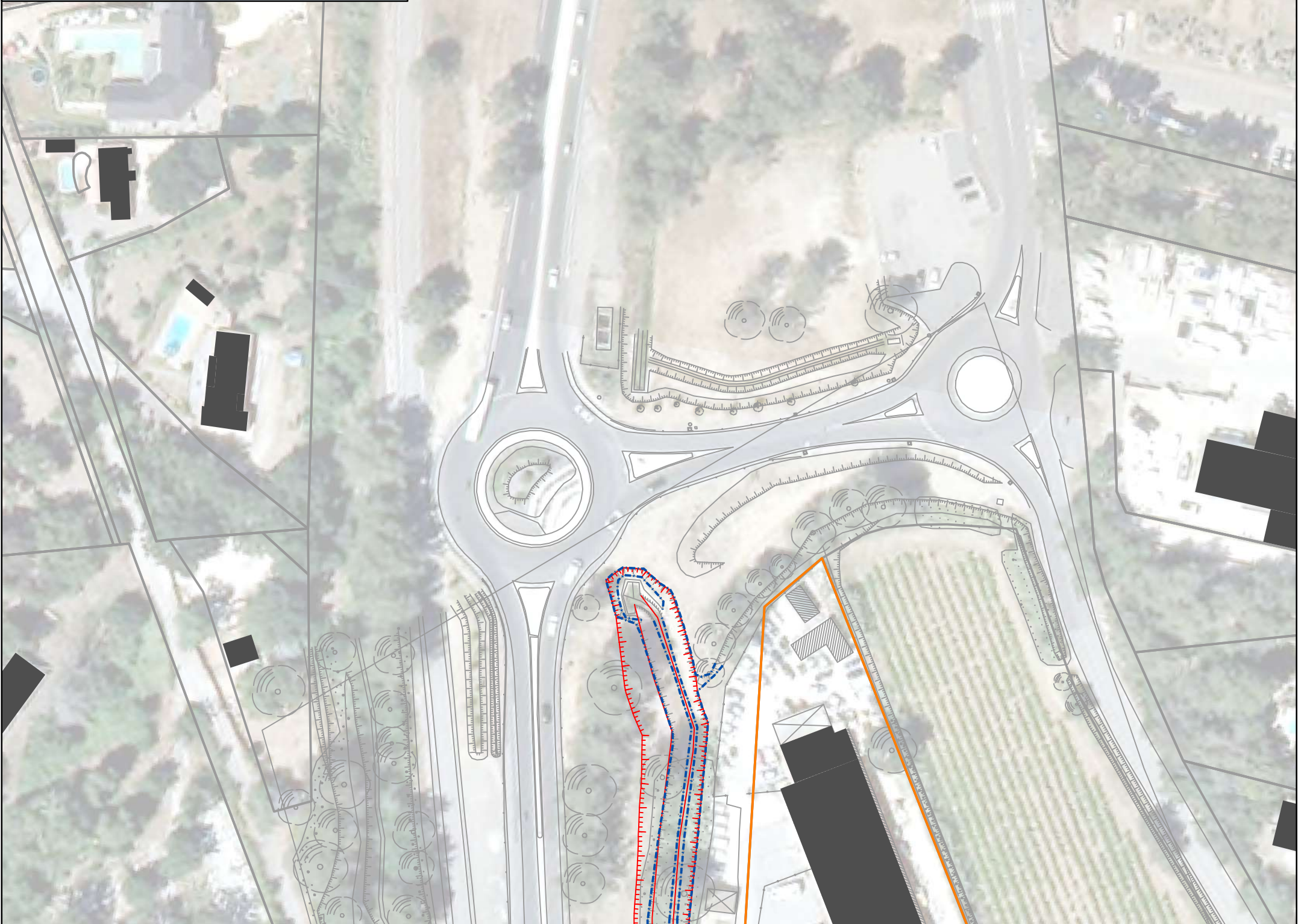
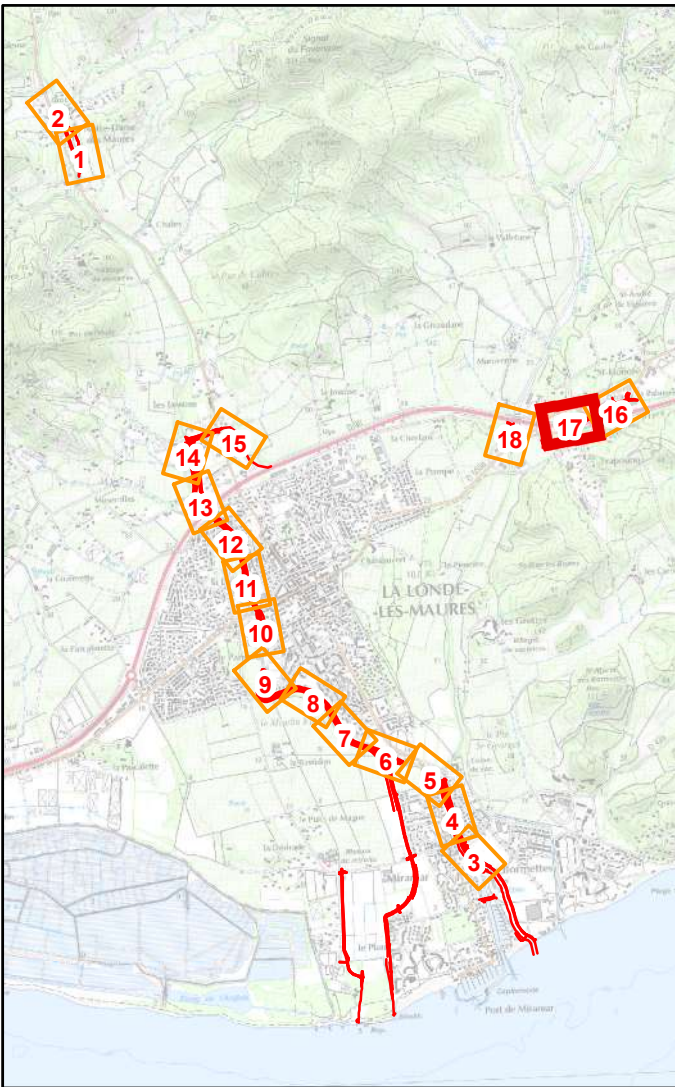
**EMPRISE DIG**



- Légende**
-  Fosse
  -  Réseau pluvial
  -  Talus
  -  Palplanche
  -  Digue
  -  Parcelles DIG













**AMENAGEMENT HYDRAULIQUE DU  
MARAVENNE ET DU PANSARD**  
**Commune de la LONDE LES MAURES**

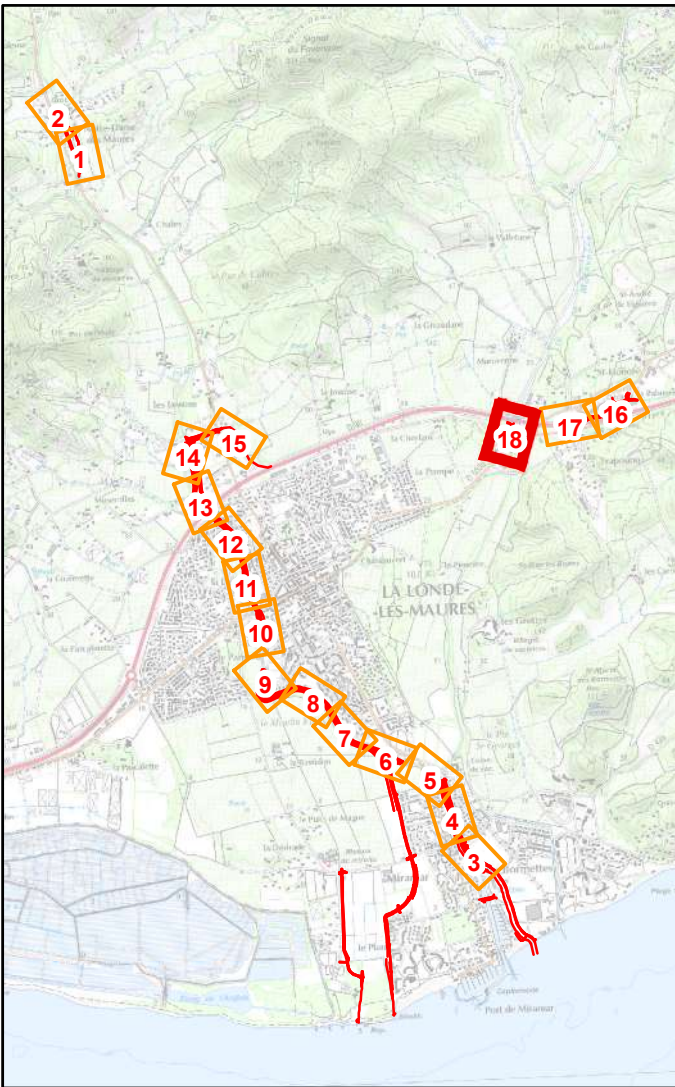
**EMPRISE DIG**



- Légende**
-  Fosse
  -  Réseau pluvial
  -  Talus
  -  Palplanche
  -  Digue
  -  Parcelles DIG













**AMENAGEMENT HYDRAULIQUE DU  
MARAVENNE ET DU PANSARD**  
**Commune de la LONDE LES MAURES**

**EMPRISE DIG**



- Légende**
-  Fosse
  -  Réseau pluvial
  -  Talus
  -  Palplanche
  -  Digue
  -  Parcelles DIG

