

Dossier de permis de construire

Commune de CABASSE

Lieu-dit : « La Gagère »

PLAN EN COUPE TERRAIN ET CONSTRUCTIONS

Pour Le Compte de
la Société de Projet
(cf cerfa)

MAITRE D'OUVRAGE:



Pour Le Compte de la Société Projet
(Cf. Cerfa)

CONTACT :

Engie Green
345, Avenue Wolfgang Amadeus Mozart
13 601 Aix-en-Provence
sophie.eudes@engie.com


ARCHIBIONATURE J. BERNARD
Architecte D.P.L.G. ordre A5308
06460 ST VALLIER
Tél. 04 93 40 83 91
Siret : 509 142 162 00015

MAITRE D'OEUVRE

ARCHIBIONATURE
J. BERNARD
Architecte D.P.L.G ordre A5308

CONTACT :

ARCHIBIONATURE
Chemin Collet d'Assou
06 460 Saint-Vallier de Thiey
archibio@wanadoo.fr

PC3

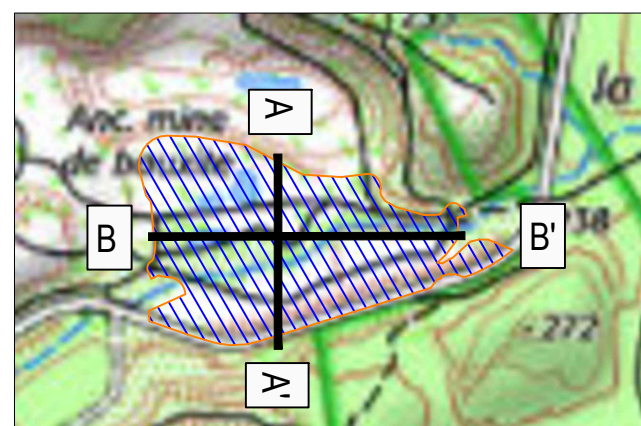
Projet de parc solaire au sol

Indice	Modifications	Date	Etabli	Vérfié	Validé
A	Réalisation du document	Mars 2022	A. MOULY	S.EUDES	R. VERRON
B					
C					
D					
E					
F					

Profil en Long Nord-Sud AA'

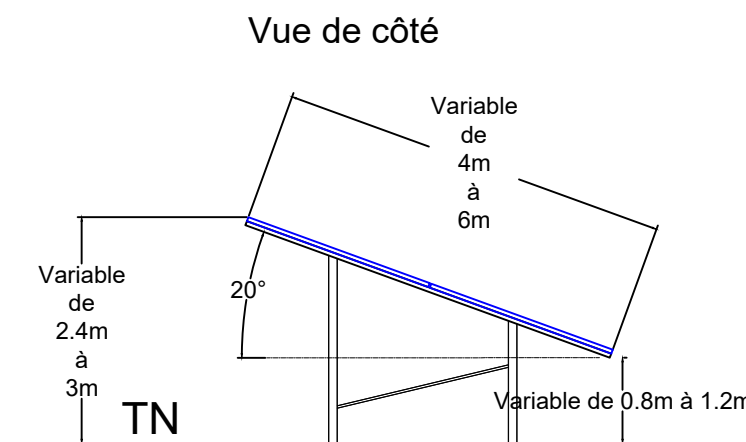


Commune de Cabasse
Lieu-dit : « La Gagère »



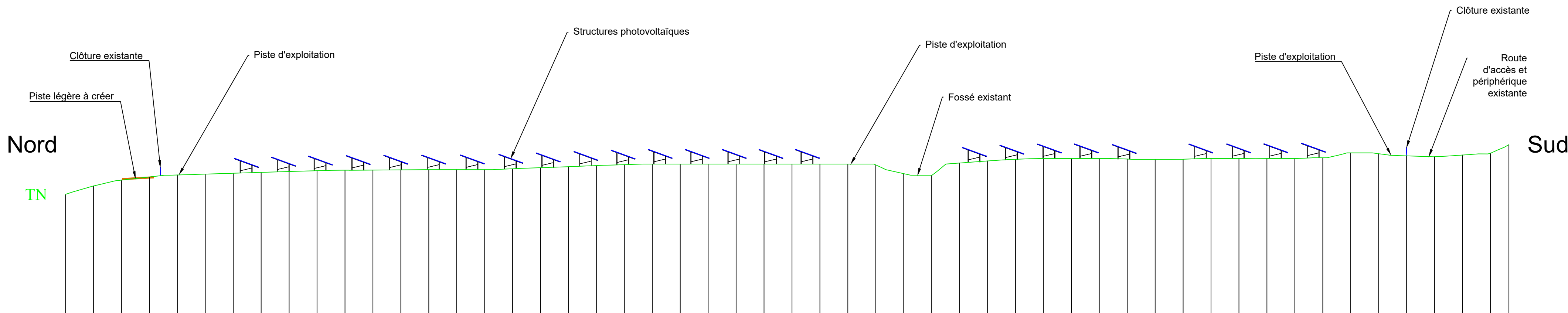
Altitudes projet = Altitudes TN

Détail structure fixe PC05a



Echelle en X : 1/500

Echelle en Y : 1/500



Plan de comparaison : 200.00 m

Distances cumulées	0.00	5.00	10.00	15.00	20.00	25.00	30.00	35.00	40.00	45.00	50.00	55.00	60.00	65.00	70.00	75.00	80.00	85.00	90.00	95.00	100.00	105.00	110.00	115.00	120.00	125.00	130.00	135.00	140.00	145.00	150.00	155.00	160.00	165.00	170.00	175.00	180.00	185.00	190.00	195.00	200.00	205.00	210.00	215.00	220.00	225.00	230.00	235.00	240.00	245.00	250.00	255.00	258.31	
Altitudes TN	221.58	223.08	224.13	224.69	225.04	225.20	225.36	225.51	225.66	225.81	225.90	225.92	225.96	226.00	226.00	226.00	226.16	226.35	226.53	226.73	226.89	227.00	227.00	227.00	227.00	227.00	227.00	227.00	227.00	227.00	226.84	225.28	225.00	227.18	227.55	227.85	228.00	228.00	228.00	227.90	227.85	227.86	228.00	228.00	228.01	228.00	228.13	229.00	228.85	228.47	228.31	228.61	228.95	230.48
Altitudes Projet	221.58	223.08	224.13	224.69	225.04	225.20	225.36	225.51	225.66	225.81	225.90	225.92	225.96	226.00	226.00	226.00	226.16	226.35	226.53	226.73	226.89	227.00	227.00	227.00	227.00	227.00	227.00	227.00	227.00	227.00	226.84	225.28	225.00	227.18	227.55	227.85	228.00	228.00	228.00	227.90	227.85	227.86	228.00	228.00	228.01	228.00	228.13	229.00	228.85	228.47	228.31	228.61	228.95	230.48

Profil en Long Ouest-Est BB'

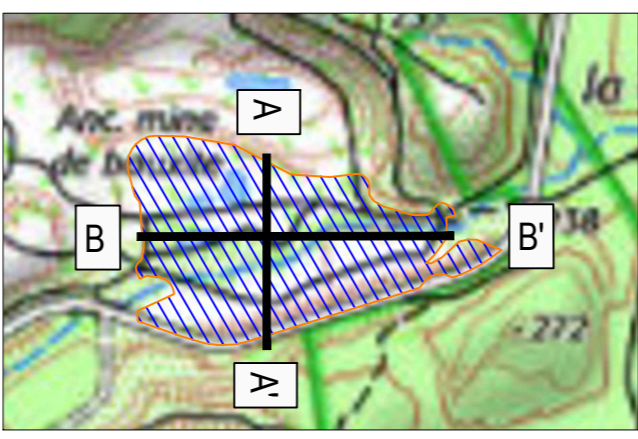


Commune de Cabasse
Lieu-dit : « La Gagère »

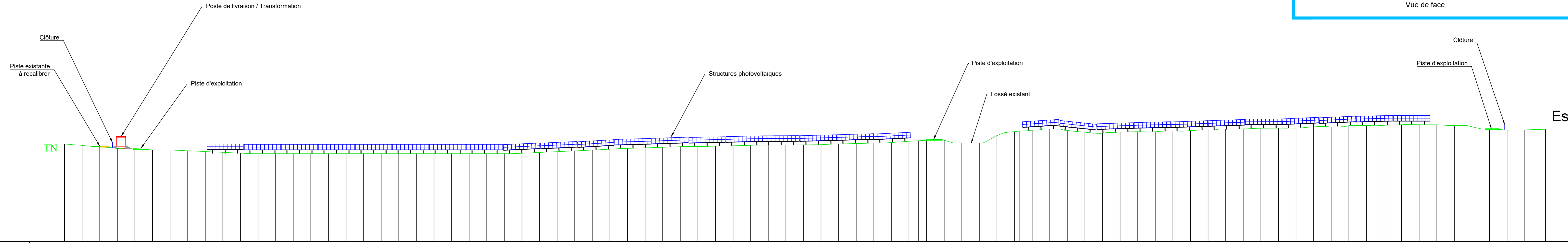
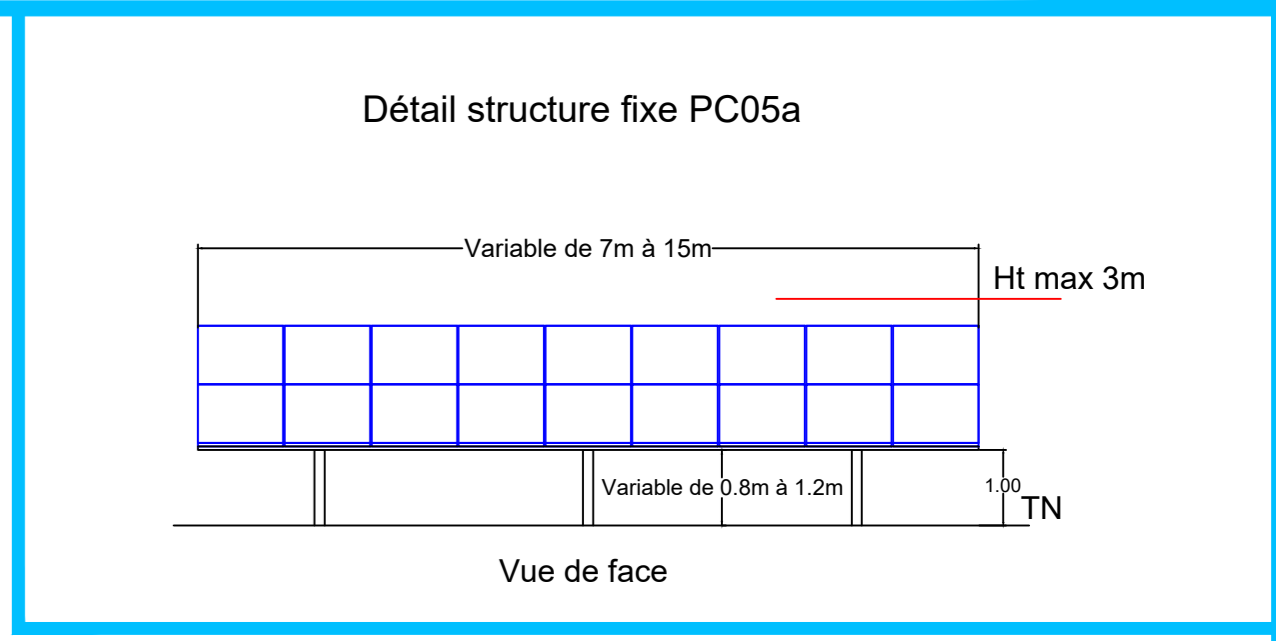
Echelle en X : 1/500

Echelle en Y : 1/500

Plan de comparaison : 200.00 m



Altitudes projet = Altitudes TN



Distances cumulées	0.00	5.00	10.00	15.00	20.00	25.00	30.00	35.00	40.00	45.00	50.00	55.00	60.00	65.00	70.00	75.00	80.00	85.00	90.00	95.00	100.00	105.00	110.00	115.00	120.00	125.00	130.00	135.00	140.00	145.00	150.00	155.00	160.00	165.00	170.00	175.00	180.00	185.00	190.00	195.00	200.00	205.00	210.00	215.00	220.00	225.00	230.00	235.00	240.00	242.73	245.00	250.00	255.00	260.00	265.00	270.00	275.00	280.00	285.00	290.00	295.00	300.00	305.00	310.00	315.00	320.00	325.00	330.00	335.00	340.00	345.00	350.00	355.00	360.00	365.00	370.00	375.00	380.00	385.00	390.00	395.00	400.00	405.00	410.00	415.00	420.91			
Altitudes TN	227.73	227.34	227.00	226.53	226.33	226.07	226.00	225.82	225.60	225.37	225.15	225.00	225.00	225.00	225.00	225.00	225.00	225.00	225.00	225.00	225.00	225.00	225.00	225.00	225.00	225.00	225.12	225.34	225.56	225.77	226.00	226.27	226.50	226.65	226.81	226.98	227.01	227.12	227.24	227.37	227.43	227.46	227.50	227.56	227.76	227.87	228.00	228.16	228.51	228.67	228.82	228.83	228.00	228.00	230.14	231.26	231.66	232.00	231.60	231.09	230.85	231.13	231.24	231.23	231.44	231.58	231.69	231.69	232.00	232.05	232.21	232.21	232.25	232.31	232.63	232.61	232.95	233.02	233.05	233.24	233.24	233.24	233.20	233.00	232.64	232.00	231.68	231.77	231.94
Altitudes Projet	227.73	227.34	227.00	226.53	226.33	226.07	226.00	225.82	225.60	225.37	225.15	225.00	225.00	225.00	225.00	225.00	225.00	225.00	225.00	225.00	225.00	225.00	225.00	225.00	225.00	225.00	225.12	225.34	225.56	225.77	226.00	226.27	226.50	226.65	226.81	226.98	227.01	227.12	227.24	227.37	227.43	227.46	227.50	227.56	227.76	227.87	228.00	228.16	228.51	228.67	228.82	228.83	228.00	228.00	230.14	231.26	231.66	232.00	231.60	231.09	230.85	231.13	231.24	231.23	231.44	231.58	231.69	231.69	232.00	232.05	232.21	232.21	232.25	232.31	232.63	232.61	232.95	233.02	233.05	233.24	233.24	233.24	233.20	233.00	232.64	232.00	231.68	231.77	231.94

Commune de Cabasse
Lieu-dit : « La Gagère »

Détail structure fixe

Vue de côté

