

COMMUNE DE LA FARLEDE

PLAN D'EXPOSITION AUX RISQUES (P.E.R.)
NATURELS PREVISIBLES

DE
MOUVEMENTS DE TERRAIN

- 3 -

PLAN DE ZONAGE
DU P.E.R.

CHIFFRE DÉPARTEMENTALE
DE L'ÉQUIPEMENT
12 JAN 1989
ARRIVÉE
83070 TOULON

AU 1 / 5000




POUR AMPLIATION

D.O.E. DU VAR

Christian GOMEZ



VU et APPROUVE comme annexé
à mon arrêté en date de ce jour
TOULON, le 11 JAN. 1989
Le Préfet,
Le Sous-Préfet Directeur de Cabinet
Signé : Hubert MONZAT

-  ZONE ROUGE INCONSTRUCTIBLE
-  ZONE BLEUE SOUMISE A DES MESURES DE PREVENTION
-  ZONE BLANCHE NON SOUMISE A DES MESURES DE PREVENTION

- CB = CHUTES DE PIERRES ET DE BLOCS
- E = EFFONDEMENTS-AFFAISSEMENTS DE TERRAIN

