MÉTROPOLE
TOULON PROVENCE MÉDITERRANÉE

DGST - Territoires et Proximité
Direction Générale des Services Techniques et Proximité
Service Voirie et Réseaux Divers

DCE

opsia méditerranée — SYSTEMES DE CIRCULATION — EGIS FRANCE — EGIS L'INFRASCIENCES — SYSTEMES DE CIRCULATION — SYSTEMES DE CIRCULATION

Communes de OLLIOULES et de LA SEYNE SUR MER
POLE D'ECHANGES, BASSINS DE RETENTION ET PROLONGEMENT DE L'AVENUE ROBERT BRUN
PLAN DES RESEAUX HUMIDES
PLANCHE 2

OPERATION N° 16 10655-25
Dessiné par : Y. MANAA
Vérifié par : P. BOUBRAS
Date de création : 2019 04 29
Indice de Cymétrie : C

Echelle : 1/ 250 *ème*

INDICE	*DATE*	*MODIFICATION*
A	**25/01/2019**	**Edition originale**
B	**20/02/2019**	**Modification suivant Etude G2PRO**
C	**29/04/2019**	**DCE définitif**
D	**30/09/2020**	**ADAPTATION AU PLAN DE BORNAGE - PHASE CHANTIER**
E	**21/10/2020**	**TYPE DE MUR BASSIN GIRATOIRE**

TPM_INF_PLAN RSX HUM_PLAN N° 6.02

SYPM / Métropole Toulon Provence Méditerranée - 107, Rd Départ Faron - CS 30116 - 83957 TOULON Cedex 09 - Tél. : +33 (0)4 94 18 53 49 - mail:prepa-SYPM@

LEGENDE PLAN D'AMÉNAGEMENT

- PERIMETRE DE L'OPERATION
- TIMBLAUTONG
- COTE /CORNE FINE
- SENS ET VALEUR DU DEVERS
- COTE TN /FENU
- BORDURE DE DAVALIERE TYPE T2
- BORDURE DE DAVALIERE TYPE T2 BASSE
- BORDURE DE DAVALIERE TYPE E2
- BORDURE DE SEPARATION EN BETON (VOIE DOUCE)
- BORDURE DE TYPE P1
- MUR DE TYPE 1 BETON MATRICE(BETON BUTTE PARAISUR BETON)
- MUR DE TYPE 2(BETON MATRICE) (VOILE EN PLAIN SUR PREFABRIQUE)
- MUR DE TYPE 3(BETON MATRICE) (MUR REEL SUPPORT DE LA FUTURE VOIE)
- MUR DE TYPE A(BETON MATRICE) (VOILE LIGE VERTICAL)
- OUVRAGES EN GABIONS / TETES DE BUSES
- CLÔTURE ARCHITECTURALE Hauteur: 1.50m
- CLÔTURE ARCHITECTURALE Hauteur: 1.50m
- CLÔTURE PAINNEAUX RIGIDES Hauteur: 2.00m
- GLISSIERE MATE BEAMETAL
- GLISSIERE METALLIQUE EXISTANTE
- PICTOLET /CORNE
- PORTAIL
- BARRIERE
- PORTIQUE
- HAUT DE TALUS
- BAS DE TALUS
- VOIRIE (ENROBE EN CHAUD /ECRU)
- PIETONNIERS / VOIE DOUCE / PLATEAU TRAVERSANT (ENROBE EN CHAUD /GRIS)
- PARKING (STATIONNEMENT) (ENROBE EN CHAUD /GRIS)
- ILOTS (ENSEMENCEMENT /BETON DESACTIVE)
- SURFACES BETONNEES / RAMPES (OUVRAGES) (BETON DESACTIVE)
- EMPRISE HORIZONTALE DU DAVELAGE (FILTRE PERMEABLE)
- ESPACES VERTS (ENSEMENCEMENT /GAZON)
- BASSINS DE RETENTION / COURS D'EAU / NOUES PAYSAGERES
- CHEMIN EN STH BALLAST (voie) /zones de retention
- ENROCHEMENT PERCOLE
- DALLE BETON AVEC PAVEMENT PIERRES
- ACCES

LEGENDE DES RESEAUX HUMIDES :

RESEAU EAUX PLUVIALES :
- RESEAU E.P. A CREER Ø VARIABLE
- DRAIN EDSI A CREER
- GRILLE ACCORDIAN
- REGARD E.P. DE VISITE ET DE BRANCHEMENT / GRILLE ACCORDIAN (Ø 1000 /Ø 1200 /Ø 1500)
- SEPARATEUR A HYDROCARBURES
- ZONE PLANTEE DE MARGOMPATTES

RESEAU EAUX USEES :
- RESEAU EU A CREER (RAINABLE)
- RESEAU EU EN REFOULEMENT A CREER
- REGARD EU A CREER

RESEAU ARROSAGE :
- RESEAU ARROSAGE PRIMAIRE
- RESEAU ARROSAGE SECONDAIRE
- FOURREAU TPC ARROSAGE

RESEAU ADDUCTION EAU POTABLE :
- RESEAU ADP A CREER Ø 110
- RESEAU ADP A CREER Ø 63 BRANCHEMENT

RESEAU EXISTANTS :
- RESEAU E.P. EXISTANT / REFLECTIONNEL A CONFIRMER PAR RELEVE TOPO
- RESEAU E.P. EXISTANT A DEPOSER
- RESEAU E.U. EXISTANT
- RESEAU E.U. EXISTANT A DEPOSER
- RESEAU A.E.P. EXISTANT
- RESEAU A.E.P. EXISTANT A DEPOSER
- RESEAU CHAUFFAGE EXISTANT
- RESEAU CHAUFFAGE EXISTANT A DEPOSER

PLAN DE REPERAGE

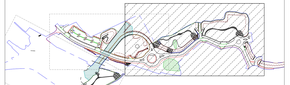

VALEUR DU DOCUMENT

GEOREFERENCE :

LES COORDONNEES PLANIMETRIQUES SONT EXPRIMEES DANS LE SYSTEME GEODESIQUE RGF93 - PROJECTION CONIQUE CONFORME 43.
LES ALTITUDES SONT EXPRIMEES EN NGF IGN69
LORS LE SYSTEME UTILISE DEVRA ETRE EXPRIME :
- NGF IGN69

ETAT DES LIEUX :

PLAN DEFINITIF DES JEUX SUIVANT UN LEVE REGULIER A L'ECHELLE DU 1/500e
EN DATE DU MOIS DE JUILLET 2016

COUPE BG CHa (COUPE DE PRINCIPE CONFORME AU D.L.E.)



COUPE BN CHa (COUPE DE PRINCIPE CONFORME AU D.L.E.)



COUPE BN CHa (COUPE DE PRINCIPE CONFORME AU D.L.E.)

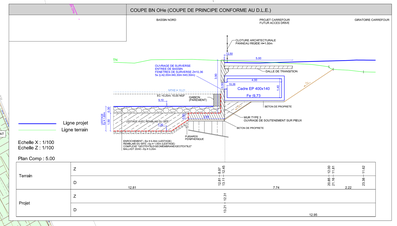

COUPE BG CHa (COUPE DE PRINCIPE CONFORME AU D.L.E.)