



**SOCIETE CIVILE DE L'ANSE DU PRADET  
S.C.A.P.**

Domaine de la ris favière  
83230 BORMES LES MIMOSAS



PRO

DIAGNOSTIC ET  
REDEPLOIEMENT PORTUAIRE  
Mission de Maîtrise d'Oeuvre

**CAHIER DE PRINCIPES  
APPONTEMENTS/APPARAUX  
MOUILLAGE/AMARAGE**

Echelle : Cf. A3

Numéro Affaire : CORSCAP 47-2015

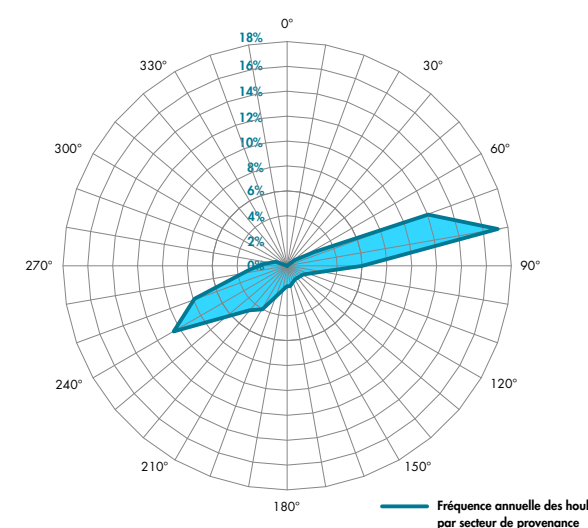
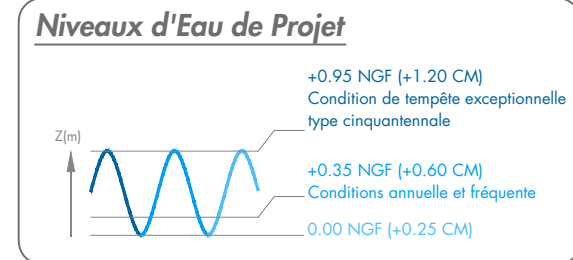
	Modifications	Phase	Date
0.	Première Diffusion		27/06/2018
1.	Modification suite à la réunion préalable avec la commune de Bormes les Mimosas et l'UDAP		26/10/2018

Dessin: FVI/JZU    Contrôle: JCE/ESA    Appro: SLE    C O R P R O C O U P 0 5 1

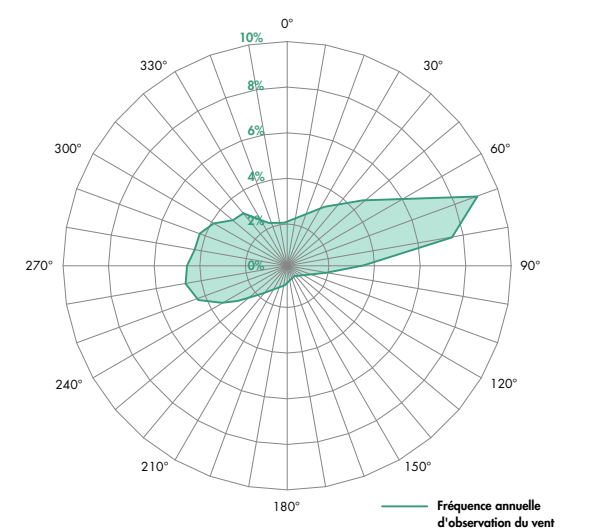
Référence DWG: C:\CORINTHE\Projets\SCAP\CORSCAP 47-2015\Mission\3 PRO\PORT\Version 02\Plans\COR-PRO-PLAN-03-2.dwg



890 chemin du Peyrat ZA du Grand Pont 83310 Grimaud, France  
Tél: +33(0)4.94.97.05.25 - Fax: +33(0)4.94.81.53.89  
E.mail: contact@corinthe-ing.com - Web: www.corinthe-ing.com



**Rose des directions de provenance de la houle au point**  
Longitude = 6,732° E / Latitude = 43,096° N  
SOURCE : DHI (De 1979 à 2017)



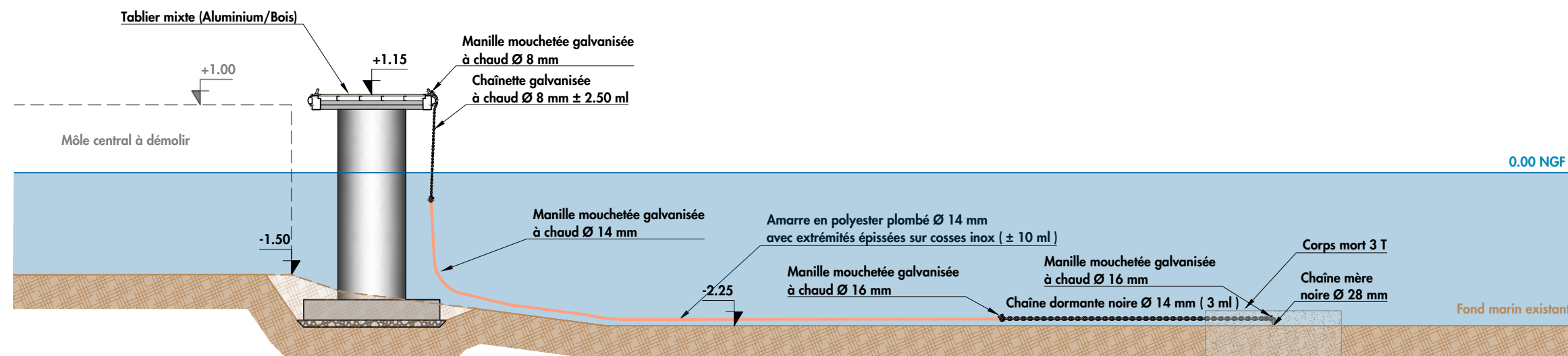
**Rose des directions de provenance du vent au point**  
Longitude = 6,732° E / Latitude = 43,096° N  
SOURCE : DHI (De 1979 à 2017)

**Bathymétrie :**

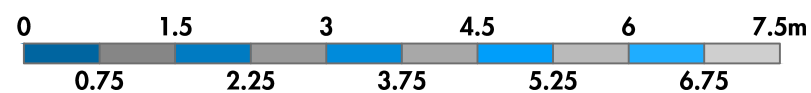
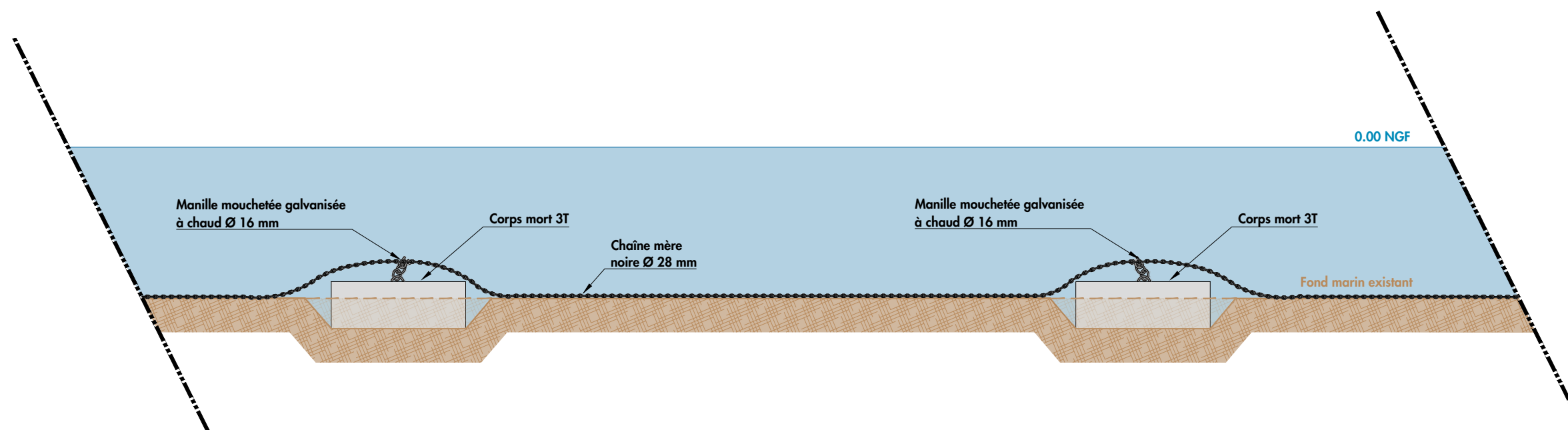
Relevé Bathymétrique effectué le 03/05/2017 et transmis le 08/06/2017 par SEMANTIC "NGF\_L93\_Bormes\_PortPradet\_Corinthe"

Système de coordonnées : Lambert 93  
Système de nivellement : NGF

# COUPE TYPE APPARAUX ET AMARRAGES :

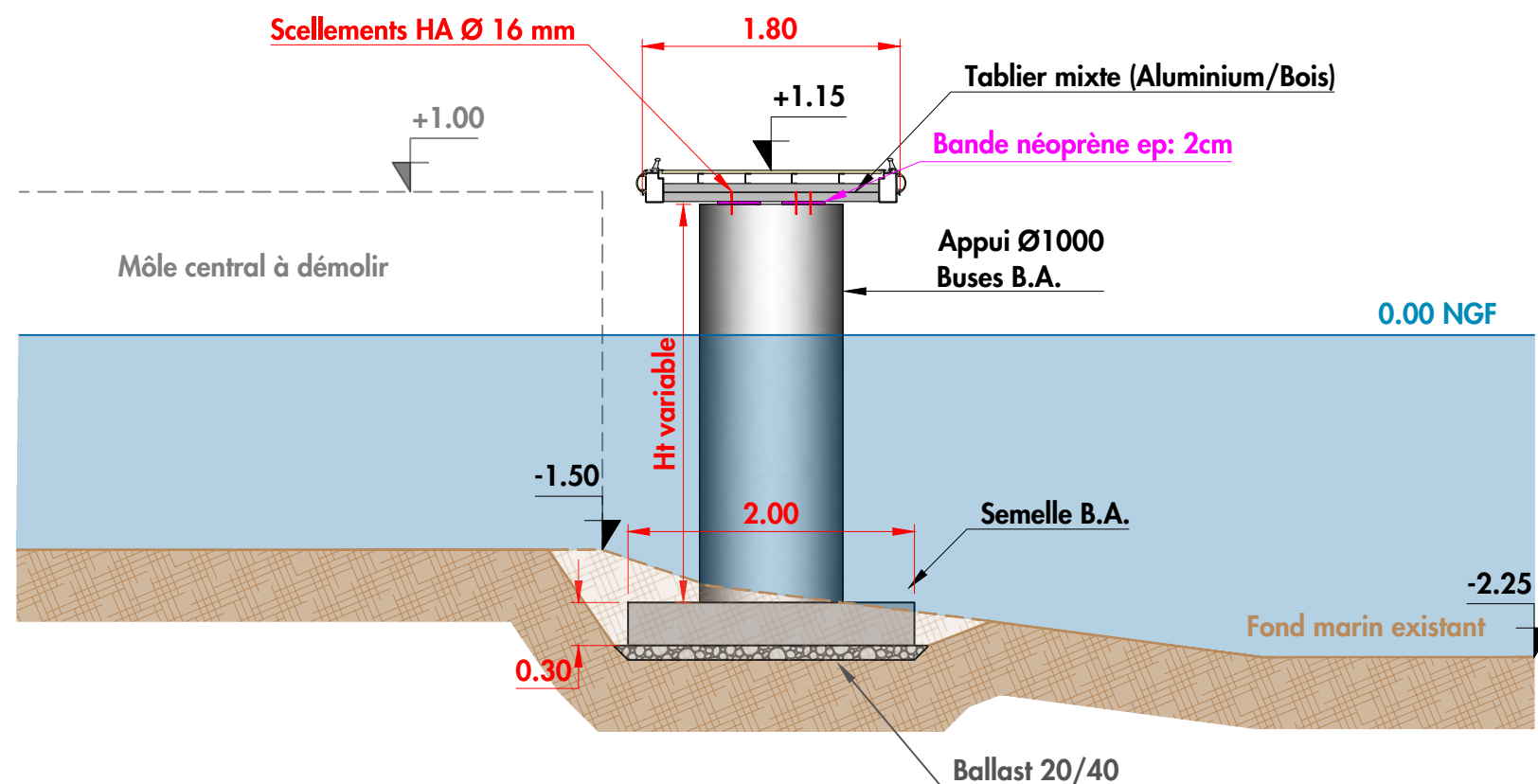


# COUPE TYPE SUR CORPS MORTS



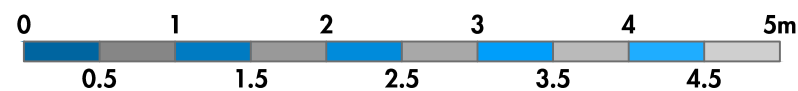
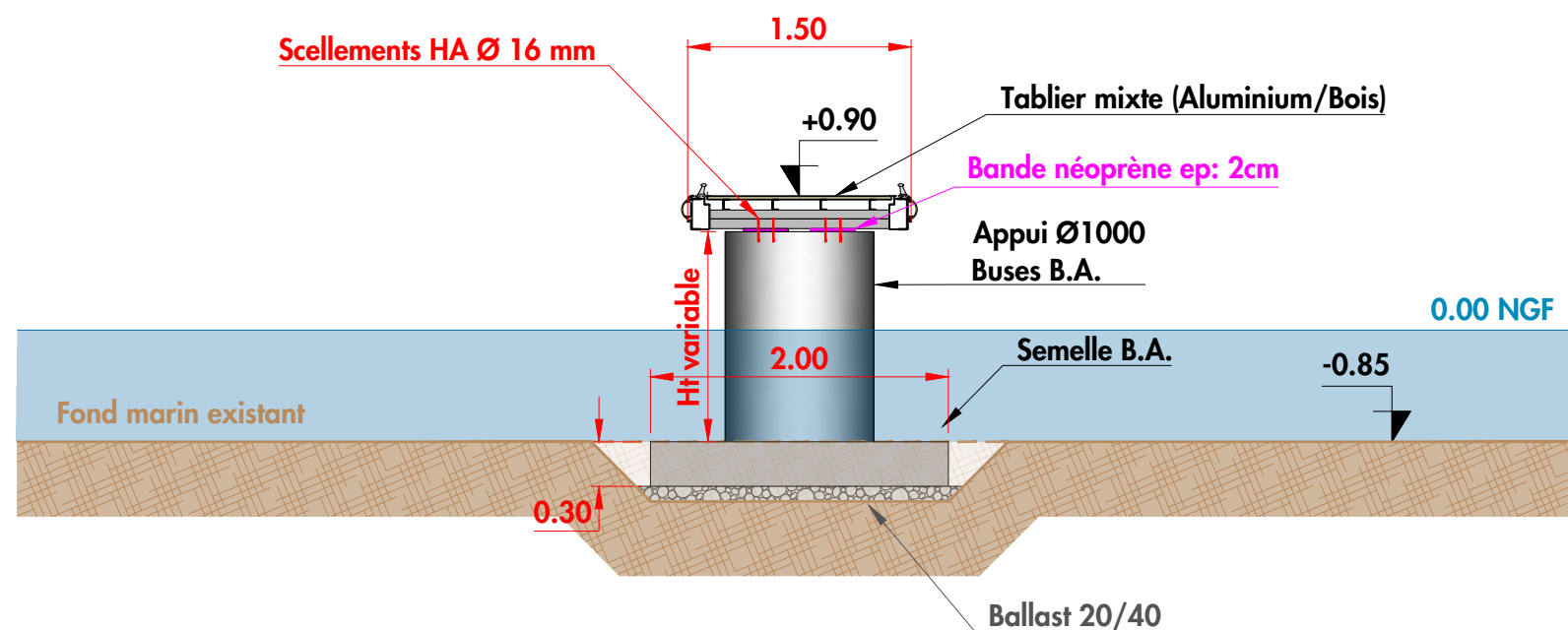
# COUPE TYPE PONTON A :

## COUPE CC



# COUPE TYPE PONTON B :

## COUPE C'C'



# COUPE TYPE PONTONS BASSIN ECOLE DE VOILE :

COUPE FF

