



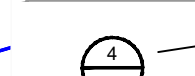


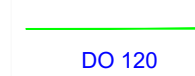




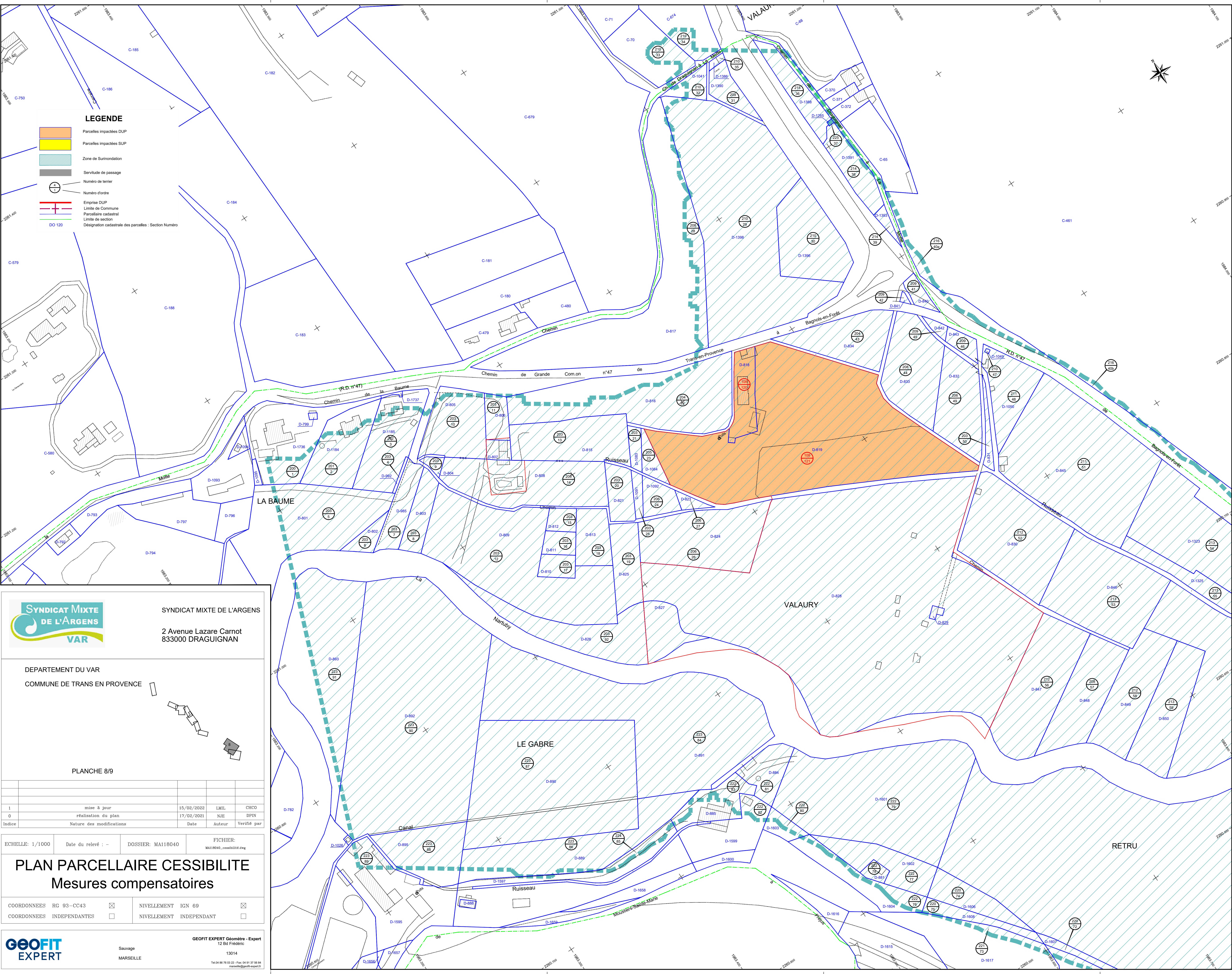


**LEGENDE**

-  Parcelles impactées DUP
-  Parcelles impactées SUP
-  Zone de Surinondation
-  Servitude de passage
-  Numéro de terrain
-  Numéro d'ordre
-  Emprise DUP
-  Limite de Commune
-  Parcelle cadastrale
-  Limite de section
-  DO 120
-  Désignation cadastrale des parcelles : Section Numéro



SYNDICAT MIXTE DE L'ARGENS  
 2 Avenue Lazare Carnot  
 833000 DRAGUIGNAN

DEPARTEMENT DU VAR  
 COMMUNE DE TRANS EN PROVENCE

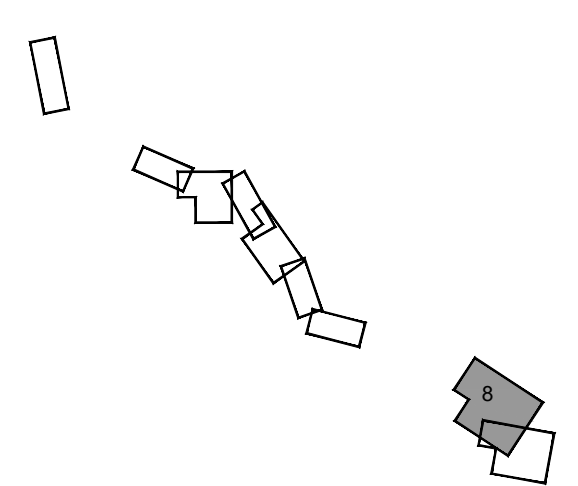


PLANCHE 8/9

1	mise à jour	15/02/2022	LMIL	CHCO
0	réalisation du plan	17/02/2021	NJE	DPIN
Indice	Nature des modifications	Date	Auteur	Verifié par

ECHELLE: 1/1000    Date du relevé : -    DOSSIER: MA118040    FICHER: MA118040\_cessibilite.dwg

## PLAN PARCELLAIRE CESSIBILITE

### Mesures compensatoires

COORDONNEES RG 93-CC43	<input checked="" type="checkbox"/>	NIVELLEMENT IGN 69	<input checked="" type="checkbox"/>
COORDONNEES INDEPENDANTES	<input type="checkbox"/>	NIVELLEMENT INDEPENDANT	<input type="checkbox"/>



Sauvage  
 MARSEILLE

GEOFIT EXPERT Géomètre - Expert  
 12 Bd Frédéric  
 13014  
 Tel:04 93 76 03 22 - Fax: 04 93 37 56 84  
 marseille@geofit-expert.fr