





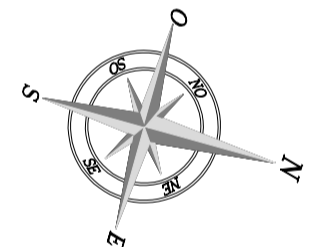





Commune de Grimaud	
Concession des plages de Grimaud	
PROJET	
PLAGE DE L'AVANT PORT	1
Echelle : 1/500	

-  PLAGE EN SABLE
-  PLAGE EN CONCESSION
-  HERBES
-  TERRE
-  LIMITE DE CONCESSION
-  LOTS SOUS TRAITABLES



- LEVÉ DE RIVAGE REALISE PAR : A.C.D.A.O.
-  EQUIPEMENTS DESTINES AUX PMR
 -  DOUCHES
 -  DOUCHES PMR
 -  SANITAIRES PMR
 -  STATIONNEMENTS PMR
 -  WC
 -  POUBELLES
 -  POSTE DE SECOURS
 -  BORNE D'APPEL D'URGENCE
 -  ACCES PIETONS

-  SUPERFICIE TOTALE : 4735 m²
-  SUPERFICIE EXPLOITABLE : 4643 m²
LONGUEUR EXPLOITABLE : 245 ml
-  SUPERFICIE DES LOTS SOUS TRAITABLES : 567 m²
SOIT 12,21% DE LA SUPERFICIE EXPLOITABLE
LONGUEUR DES LOTS SOUS TRAITABLES : 37,80 ml
SOIT 15,43% DE LA LONGUEUR EXPLOITABLE

