




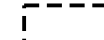


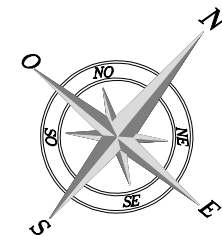


Commune de Grimaud	
<b>Concession des plages de Grimaud</b>	
<b>PROJET</b>	
<b>PLAGE DE L'ANSE DU VIEUX MOULIN</b>	<b>5</b>
Echelle : 1/500	

-  *PLAGE EN SABLE*
-  *PLAGE EN CONCESSION*
-  *HERBES*
-  *TERRE*
-  *LIMITE DE CONCESSION*
-  *LOTS SOUS TRAITABLES*
-  *EMPRISE DES OUVRAGES SOUS CONCESSION D'UTILISATION DU DPM EN DEHORS DES PORTS*



LEVÉ DE RIVAGE REALISE PAR : A.C.D.A.O.

-  *EQUIPEMENTS DESTINES AUX PMR*
-  *DOUCHES*
-  *DOUCHES PMR*
-  *SANITAIRES PMR*
-  *STATIONNEMENTS PMR*
-  *WC*
-  *POUBELLES*
-  *POSTE DE SECOURS*
-  *BORNE D'APPEL D'URGENCE*
-  *ACCES PIETONS*

 *SUPERFICIE TOTALE : 3 687 m<sup>2</sup>*

 *SUPERFICIE EXPLOITABLE : 3 295 m<sup>2</sup>*  
 *LONGUEUR EXPLOITABLE : 257 ml*

