




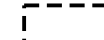







Commune de Grimaud	
Concession des plages de Grimaud	
PROJET	
PLAGE DE BEAUVALLON	6
Echelle : 1/500	

-  *PLAGE EN SABLE*
-  *PLAGE EN CONCESSION*
-  *HERBES*
-  *TERRE*
-  *LIMITE DE CONCESSION*
-  *LOTS SOUS TRAITABLES*
- 9(B) MOLE - APPONTEMENT : 106.00m²*
-  *EMPRISE DES OUVRAGES SOUS CONCESSION D'UTILISATION DU DPM EN DEHORS DES PORTS*

LEVÉ DE RIVAGE REALISE PAR : A.C.D.A.O.

-  *EQUIPEMENTS DESTINES AUX PMR*
-  *DOUCHES*
-  *DOUCHES PMR*
-  *SANITAIRES PMR*
-  *STATIONNEMENTS PMR*
-  *WC*
-  *POUBELLES*
-  *POSTE DE SECOURS*
-  *BORNE D'APPEL D'URGENCE*
-  *ACCES PIETONS*

-  *SUPERFICIE TOTALE : 5 873 m²*
-  *SUPERFICIE EXPLOITABLE : 5 159 m²*
LONGUEUR EXPLOITABLE : 260 ml
-  *SUPERFICIE DES LOTS SOUS TRAITABLES : 320 m²*
SOIT 6,20% DE LA SUPERFICIE EXPLOITABLE
HORS 9(B) : MOLE - APPONTEMENT
LONGUEUR DES LOTS SOUS TRAITABLES : 34,50 ml
SOIT 13,27% DE LA LONGUEUR EXPLOITABLE
HORS 9(B) : MOLE - APPONTEMENT

