



**PRÉFET  
DU VAR**

Liberté  
Égalité  
Fraternité


Direction départementale  
des territoires et de la mer  
du Var  
Service mer et littoral


# Carte - N° 5 - Commune de Toulon

## Nom de la zone : Méjean

Capacité : 30 unités  
Exposition : Sud - Est  
Profondeur : 2 à 5 m

Légende :


 Zone de Mouillage AOT


 Limite des 300 m




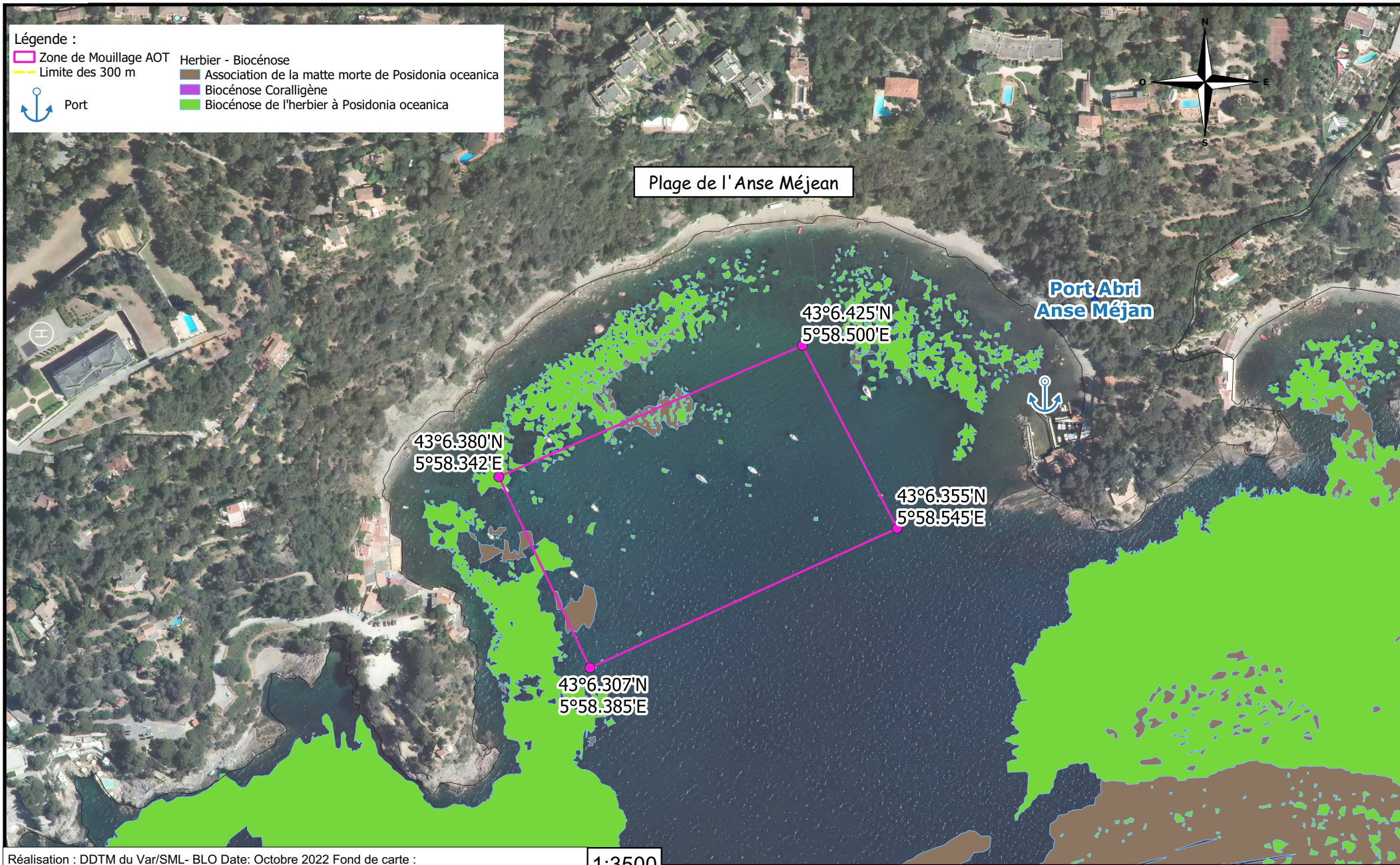
Port

Herbier - Biocénose

 Association de la matte morte de Posidonia oceanica

 Biocénose Coralligène

 Biocénose de l'herbier à Posidonia oceanica



Réalisation : DDTM du Var/SML - BLO Date: Octobre 2022 Fond de carte :  
ORTHO COULEUR PVA2017 083 / Sources :SML - BLO - GEOBASE - ANDROMEDE - MEDTRIX

1:3500