

MÉDITERRANÉE



**AMENAGEMENT HYDRAULIQUE DU  
MARAVENNE ET DU PANSARD**  
**Commune de la LONDE LES MAURES**








**Immeubles de l'État  
ou de ses établissements publics,  
impactés par les travaux,  
hors expropriation**

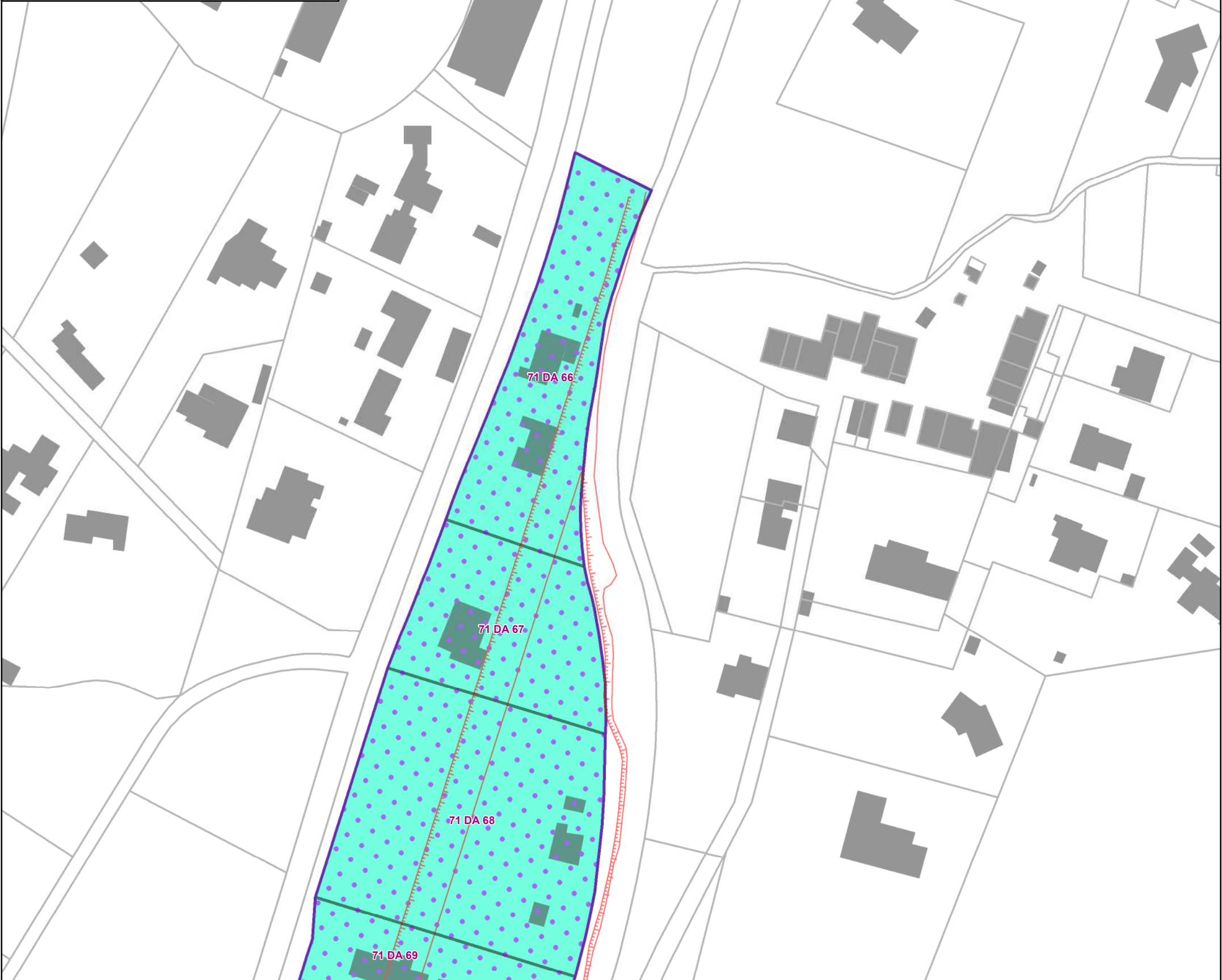
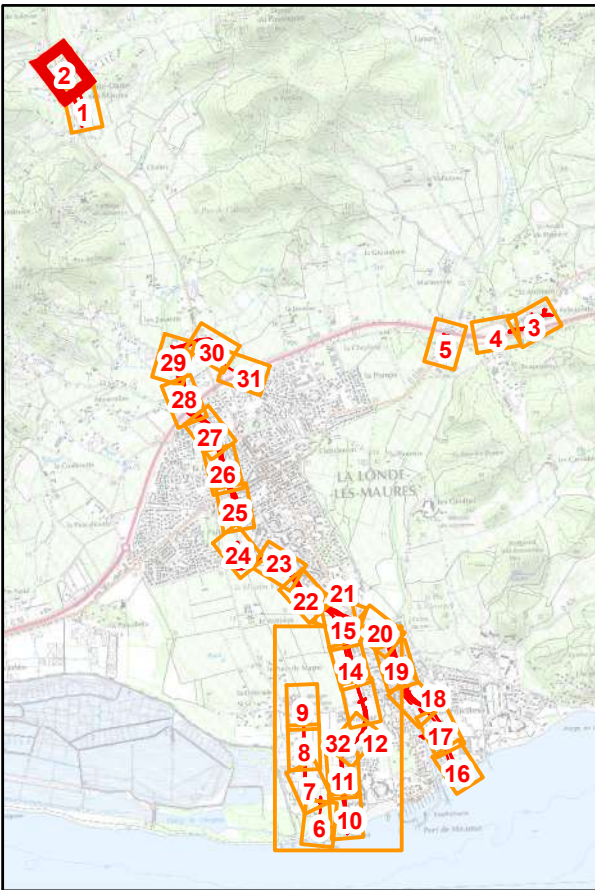
**Planche 1**



1:1,250

**Légende**

-  Fosse
-  Réseau pluvial
-  Talus
-  Palplanche
-  Digue
-  Parcelles concernées
-  Emprise DUP



MÉDITERRANÉE



**AMENAGEMENT HYDRAULIQUE DU  
MARAVENNE ET DU PANSARD**

**Commune de la LONDE LES MAURES**








**Immeubles de l'État  
ou de ses établissements publics,  
impactés par les travaux,  
hors expropriation**

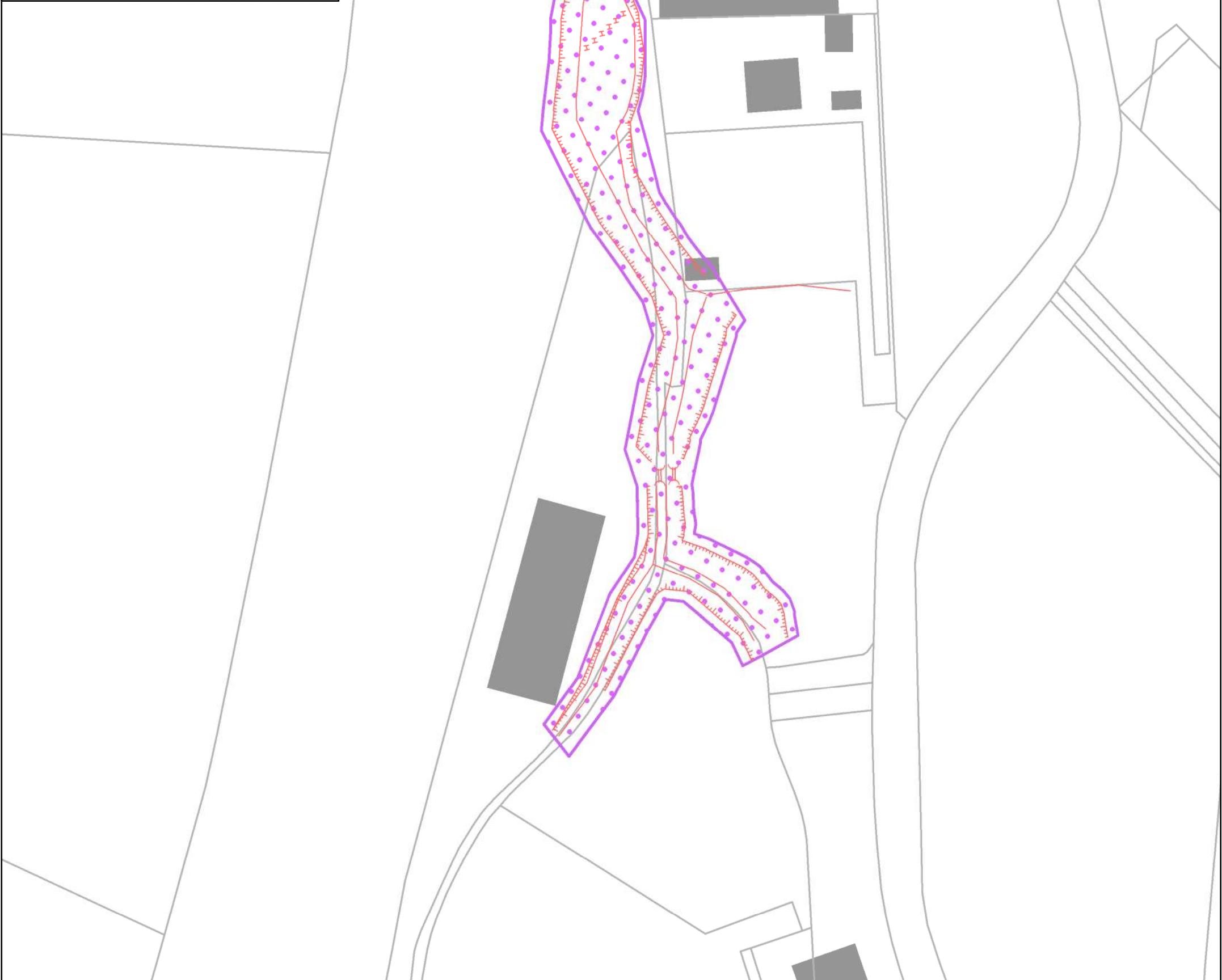
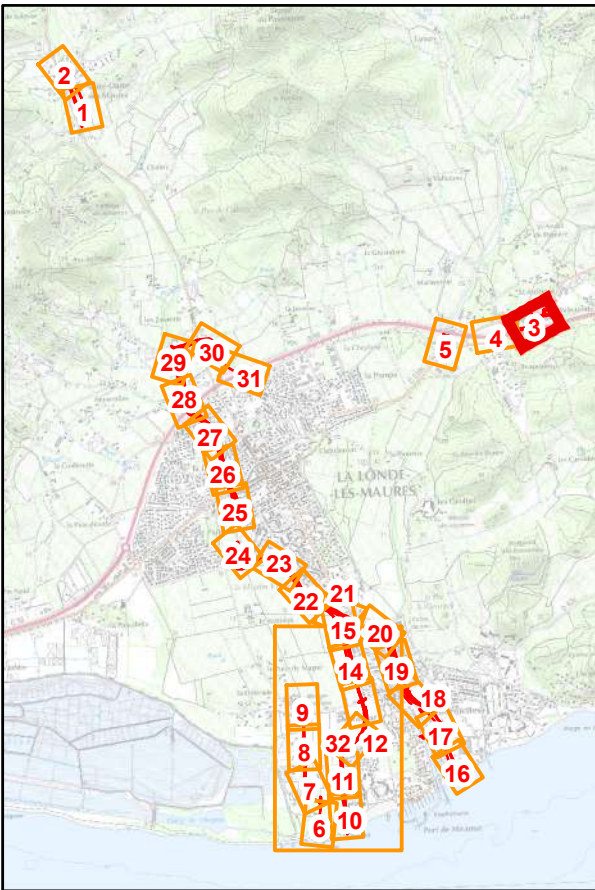
**Planche 2**



1:1,250

**Légende**

-  Fosse
-  Réseau pluvial
-  Talus
-  Palplanche
-  Digue
-  Parcelles concernées
-  Emprise DUP



MÉDITERRANÉE



**AMENAGEMENT HYDRAULIQUE DU  
MARAVENNE ET DU PANSARD**

**Commune de la LONDE LES MAURES**








**Immeubles de l'État  
ou de ses établissements publics,  
impactés par les travaux,  
hors expropriation**

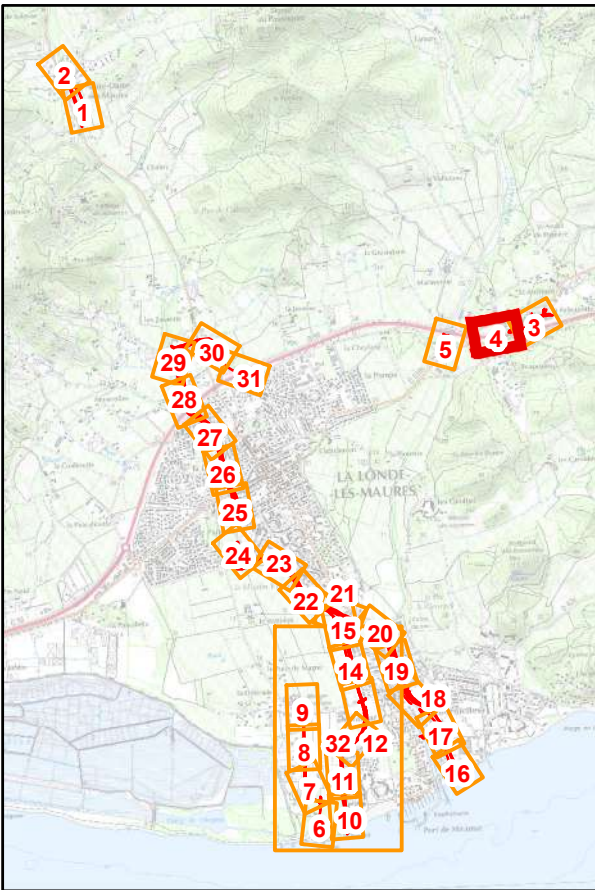
**Planche 3**



1:1,250

**Légende**

-  Fosse
-  Réseau pluvial
-  Talus
-  Palplanche
-  Digue
-  Parcelles concernées
-  Emprise DUP



MÉDITERRANÉE



PORTE DES MAURES



## AMENAGEMENT HYDRAULIQUE DU MARAVENNE ET DU PANSARD

Commune de la LONDE LES MAURES








**Immeubles de l'État  
ou de ses établissements publics,  
impactés par les travaux,  
hors expropriation**

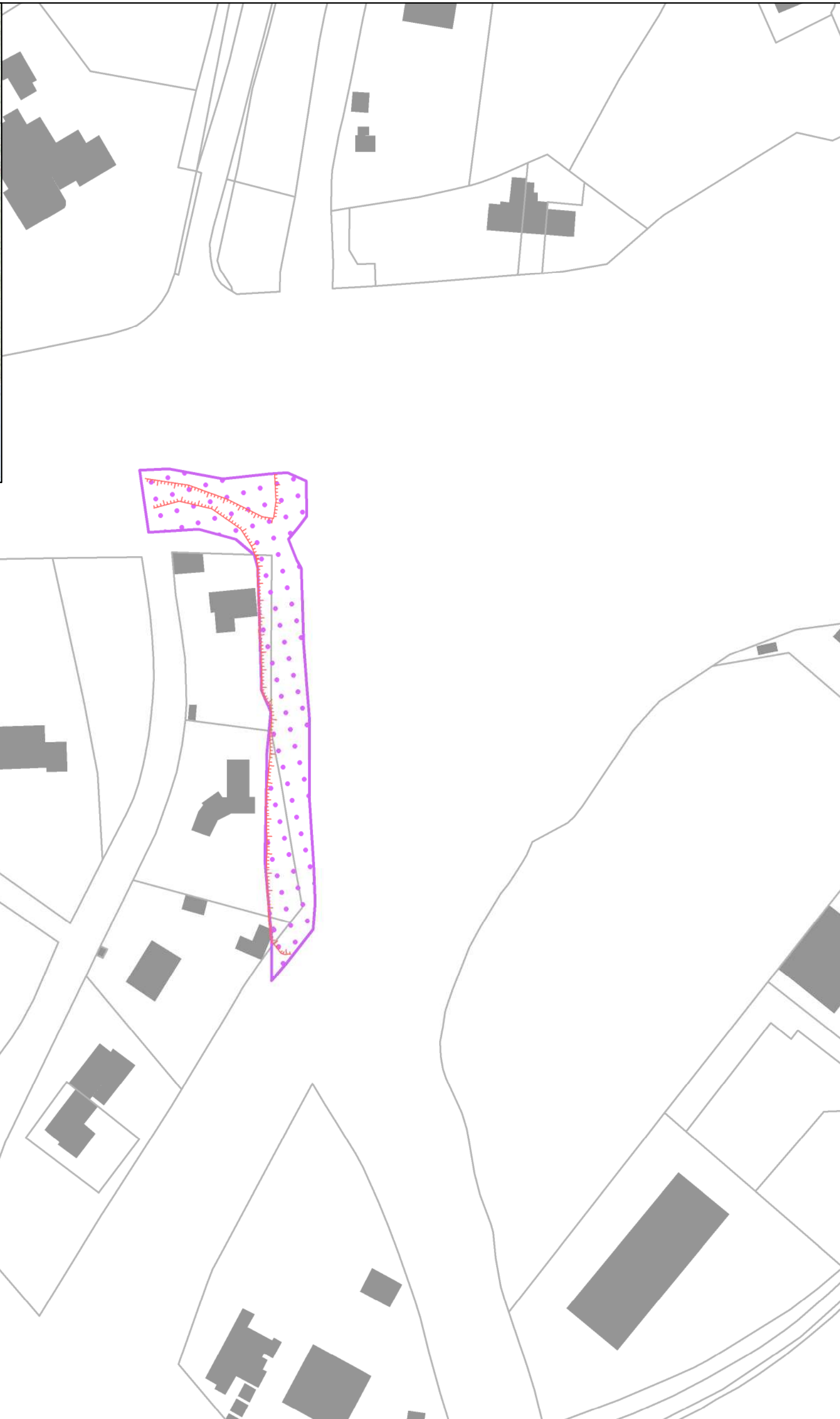
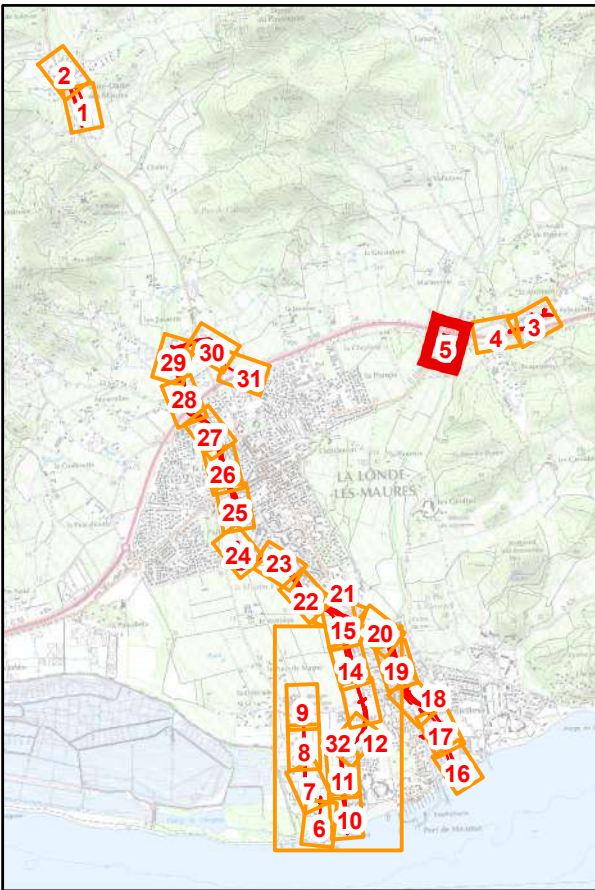
Planche 4



1:1,250

### Légende

-  Fosse
-  Réseau pluvial
-  Talus
-  Palplanche
-  Digue
-  Parcelles concernées
-  Emprise DUP



MÉDITERRANÉE



**AMENAGEMENT HYDRAULIQUE DU  
MARAVENNE ET DU PANSARD**  
**Commune de la LONDE LES MAURES**








**Immeubles de l'État  
ou de ses établissements publics,  
impactés par les travaux,  
hors expropriation**

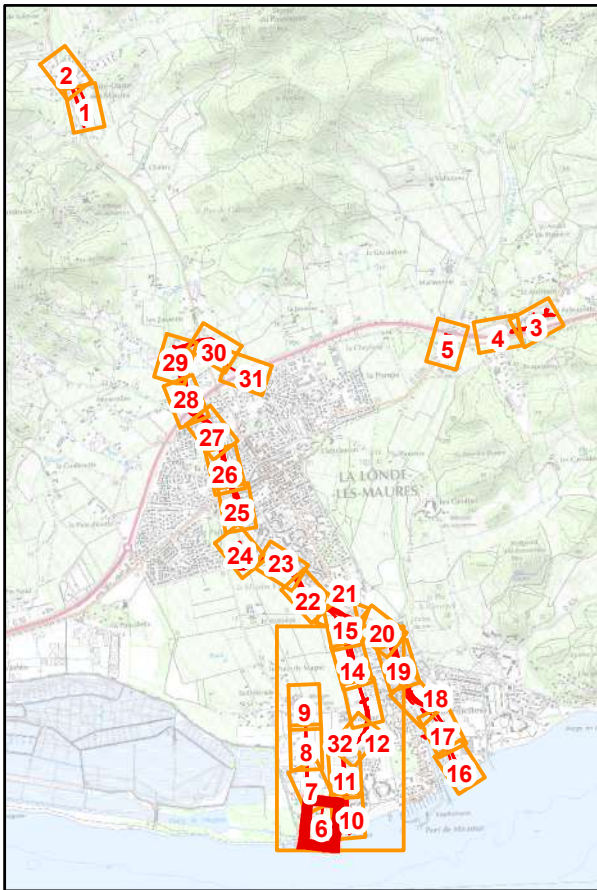
**Planche 5**



1:1,250

**Légende**

-  Fosse
-  Réseau pluvial
-  Talus
-  Palplanche
-  Digue
-  Parcelles concernées
-  Emprise DUP



**MÉDITERRANÉE**

PORTE DES MAURES

**SAFEGE** **SUEZ**  
Ingénieurs Conseils

**AMENAGEMENT HYDRAULIQUE DU  
MARAVENNE ET DU PANSARD**

**Commune de la LONDE LES MAURES**

---

**Immeubles de l'État  
ou de ses établissements publics,  
impactés par les travaux,  
hors expropriation**

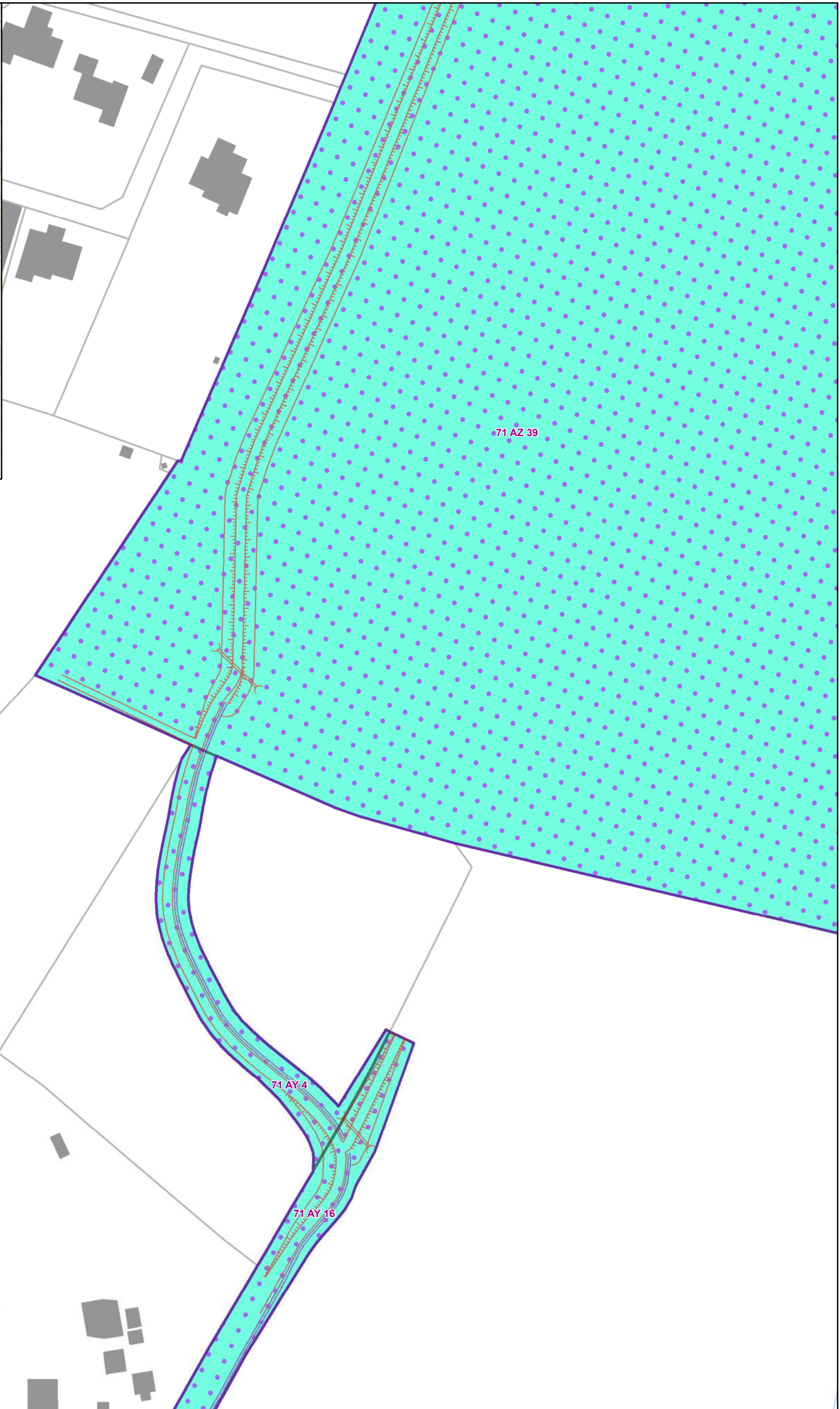
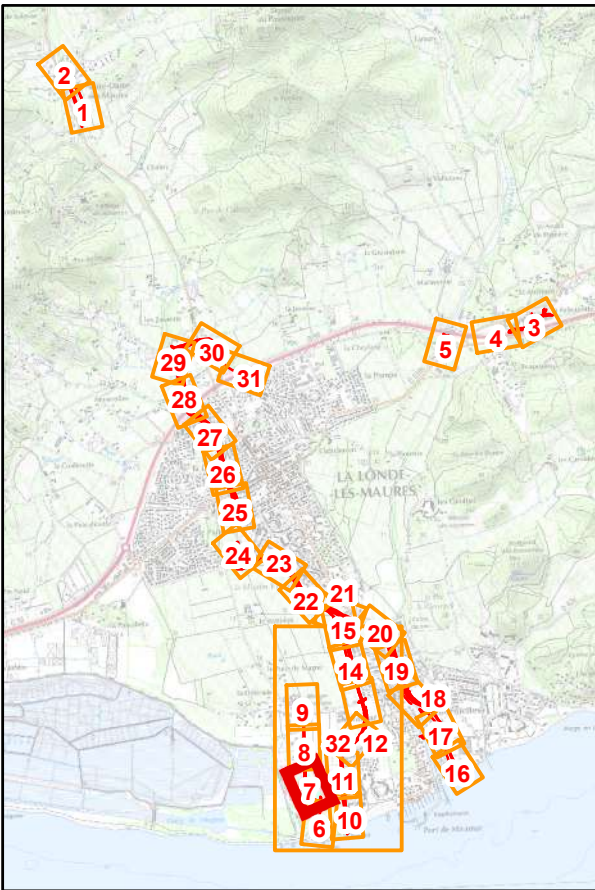
**Planche 6**

N

1:1,250

**Légende**

- Fosse
- Réseau pluvial
- Talus
- Palplanche
- Digue
- Parcelles concernées
- Emprise DUP



**MÉDITERRANÉE**

PORTE DES MAURES

**AMENAGEMENT HYDRAULIQUE DU  
MARAVENNE ET DU PANSARD**

**Commune de la LONDE LES MAURES**

---

**Immeubles de l'État  
ou de ses établissements publics,  
impactés par les travaux,  
hors expropriation**


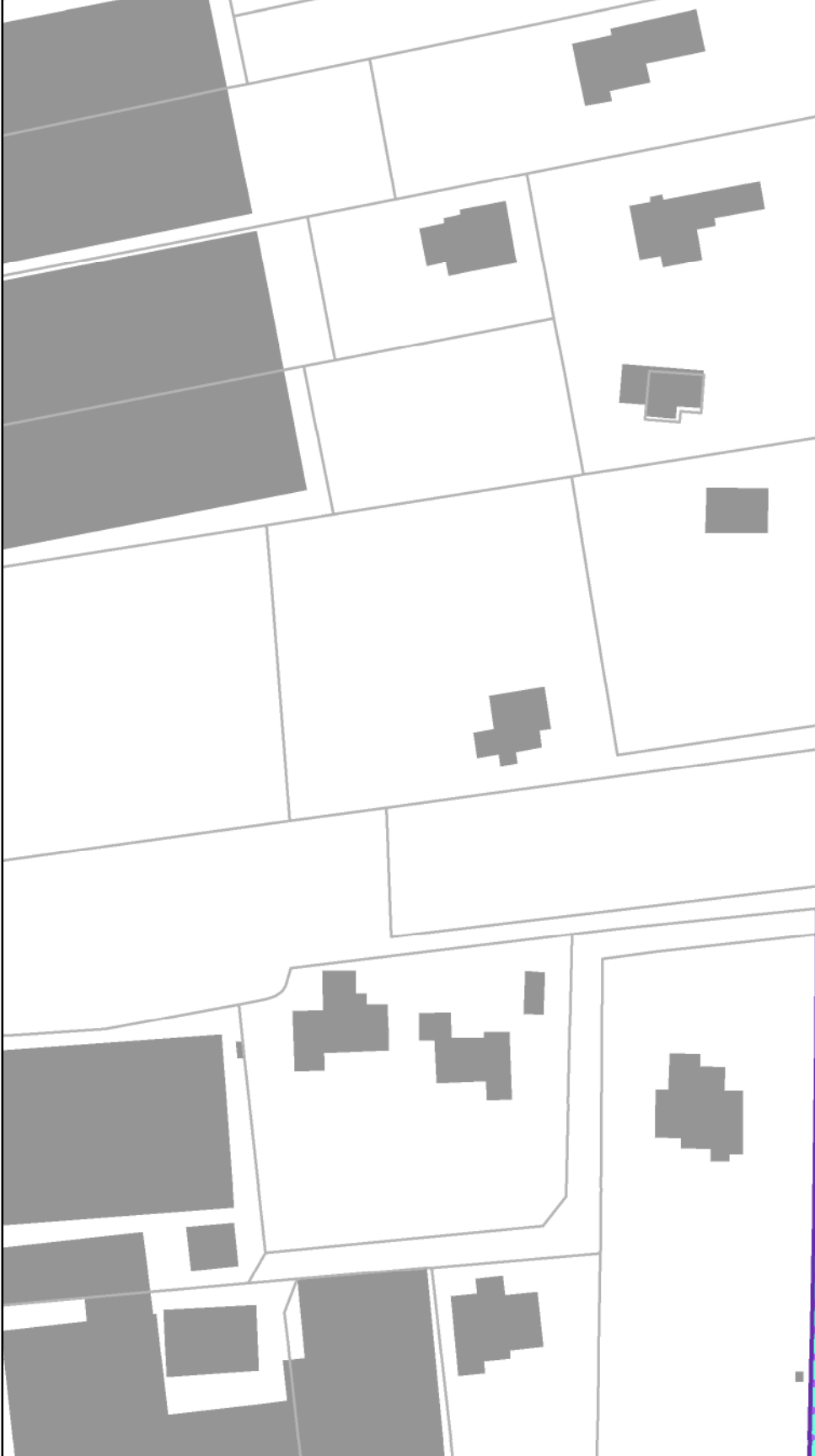
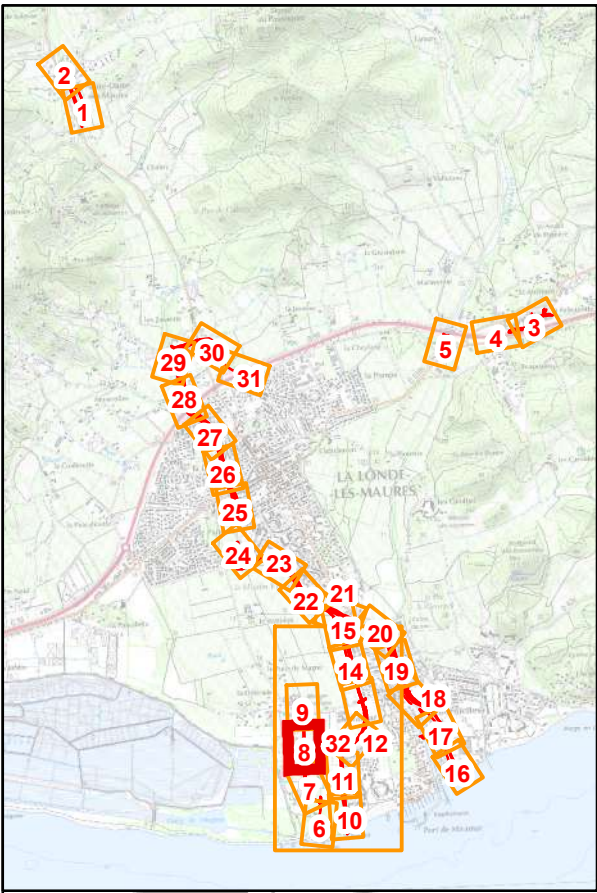
**Planche 7**

**Légende**

- Fosse
- Réseau pluvial
- Talus
- Palplanche
- Digue
- Parcelles concernées
- Emprise DUP

N

1:1,250



71 AZ 39

MÉDITERRANÉE



**AMENAGEMENT HYDRAULIQUE DU  
MARAVENNE ET DU PANSARD**

**Commune de la LONDE LES MAURES**








**Immeubles de l'État  
ou de ses établissements publics,  
impactés par les travaux,  
hors expropriation**

**Planche 8**

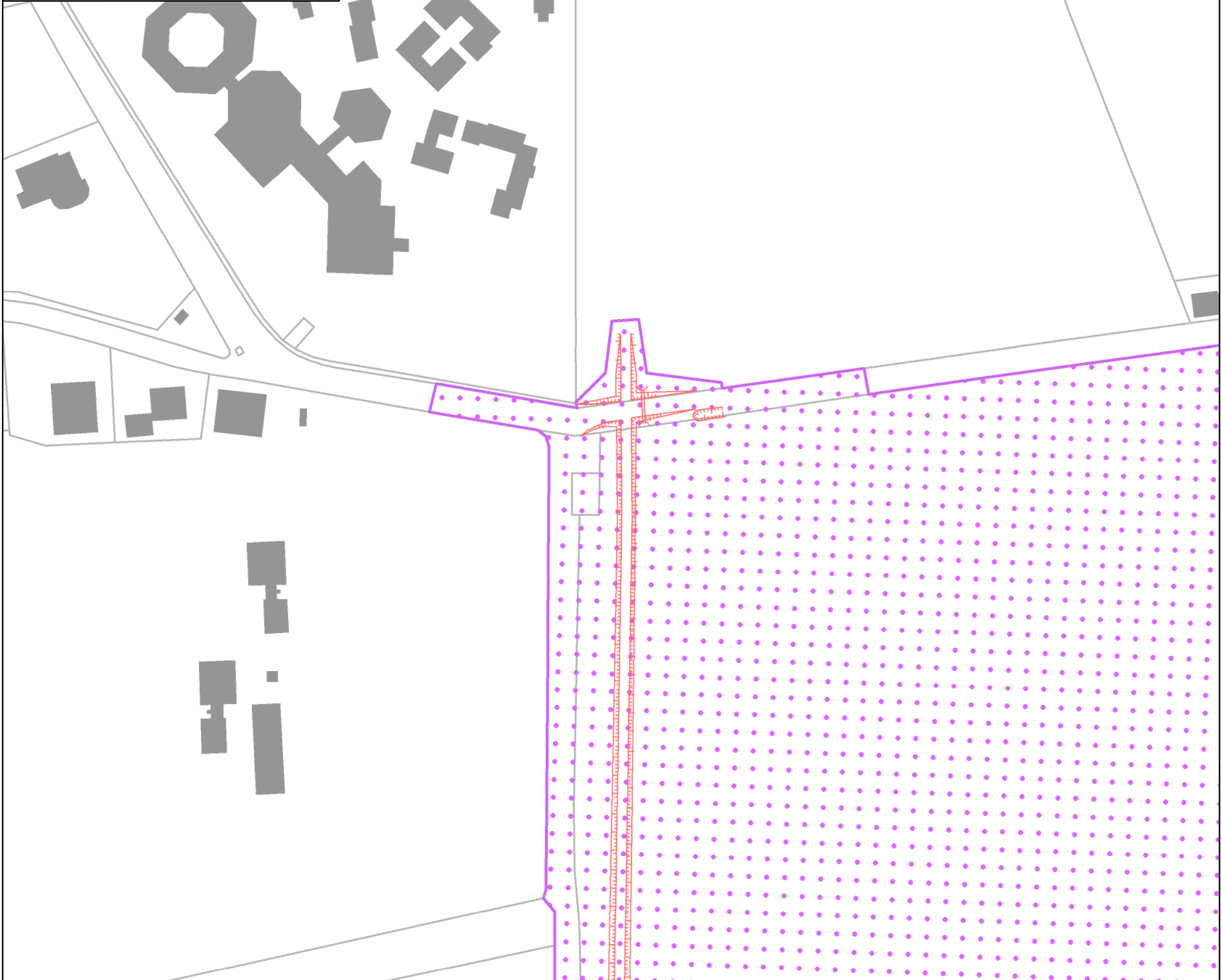
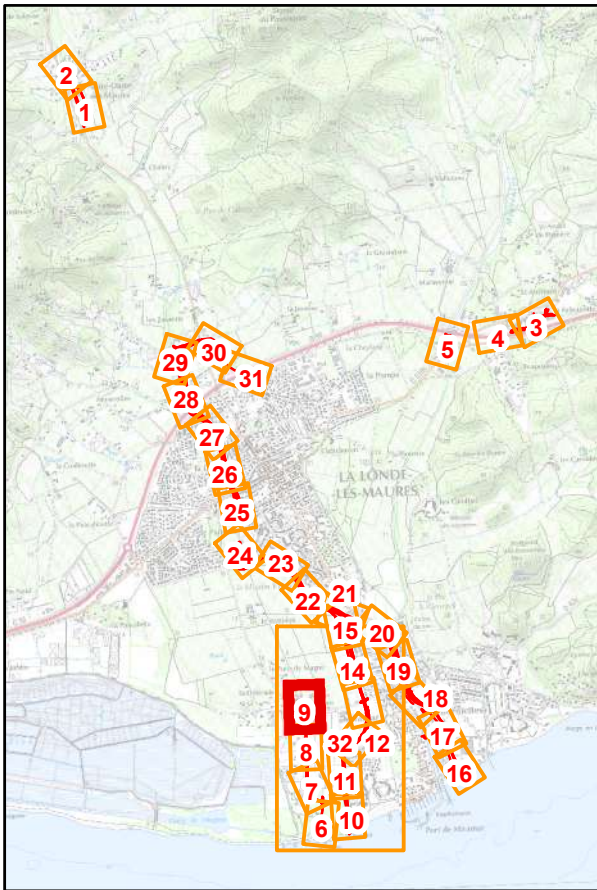


1:1,250

**Légende**

-  Fosse
-  Réseau pluvial
-  Talus
-  Palplanche
-  Digue
-  Parcelles concernées
-  Emprise DUP





MÉDITERRANÉE



**AMENAGEMENT HYDRAULIQUE DU  
MARAVENNE ET DU PANSARD**  
**Commune de la LONDE LES MAURES**








**Immeubles de l'État  
ou de ses établissements publics,  
impactés par les travaux,  
hors expropriation**

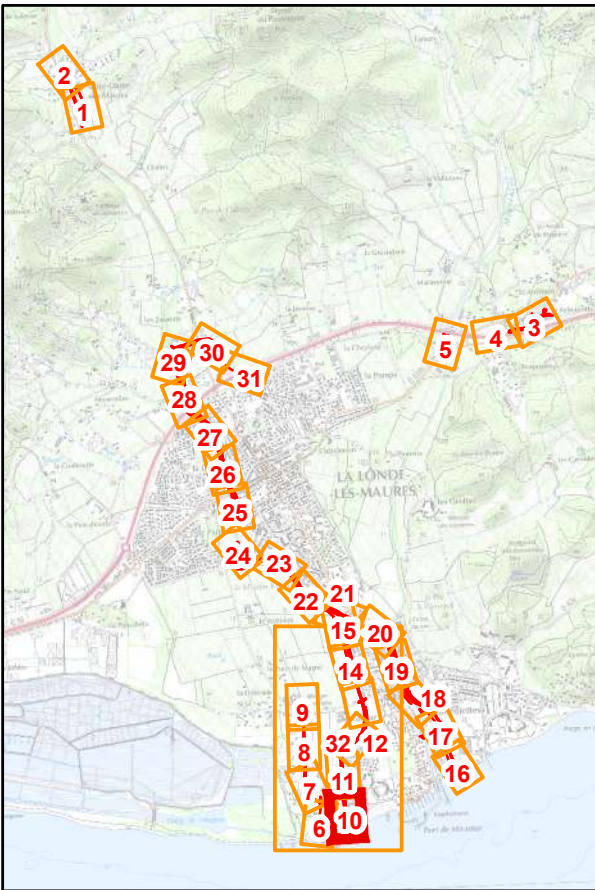
**Planche 9**



1:1,250

**Légende**

-  Fosse
-  Réseau pluvial
-  Talus
-  Palplanche
-  Digue
-  Parcelles concernées
-  Emprise DUP



MÉDITERRANÉE



SAFEGE Ingénieurs Conseils SUEZ

**AMENAGEMENT HYDRAULIQUE DU  
MARAVENNE ET DU PANSARD**  
**Commune de la LONDE LES MAURES**








**Immeubles de l'État  
ou de ses établissements publics,  
impactés par les travaux,  
hors expropriation**

**Planche 10**



1:1,250

**Légende**

-  Fosse
-  Réseau pluvial
-  Talus
-  Palplanche
-  Digue
-  Parcelles concernées
-  Emprise DUP



**MÉDITERRANÉE**

PORTE DES MAURES

**SAFEGE** **SUEZ**  
Ingénieurs Conseils

**AMENAGEMENT HYDRAULIQUE DU  
MARAVENNE ET DU PANSARD**

**Commune de la LONDE LES MAURES**

**Immeubles de l'État  
ou de ses établissements publics,  
impactés par les travaux,  
hors expropriation**

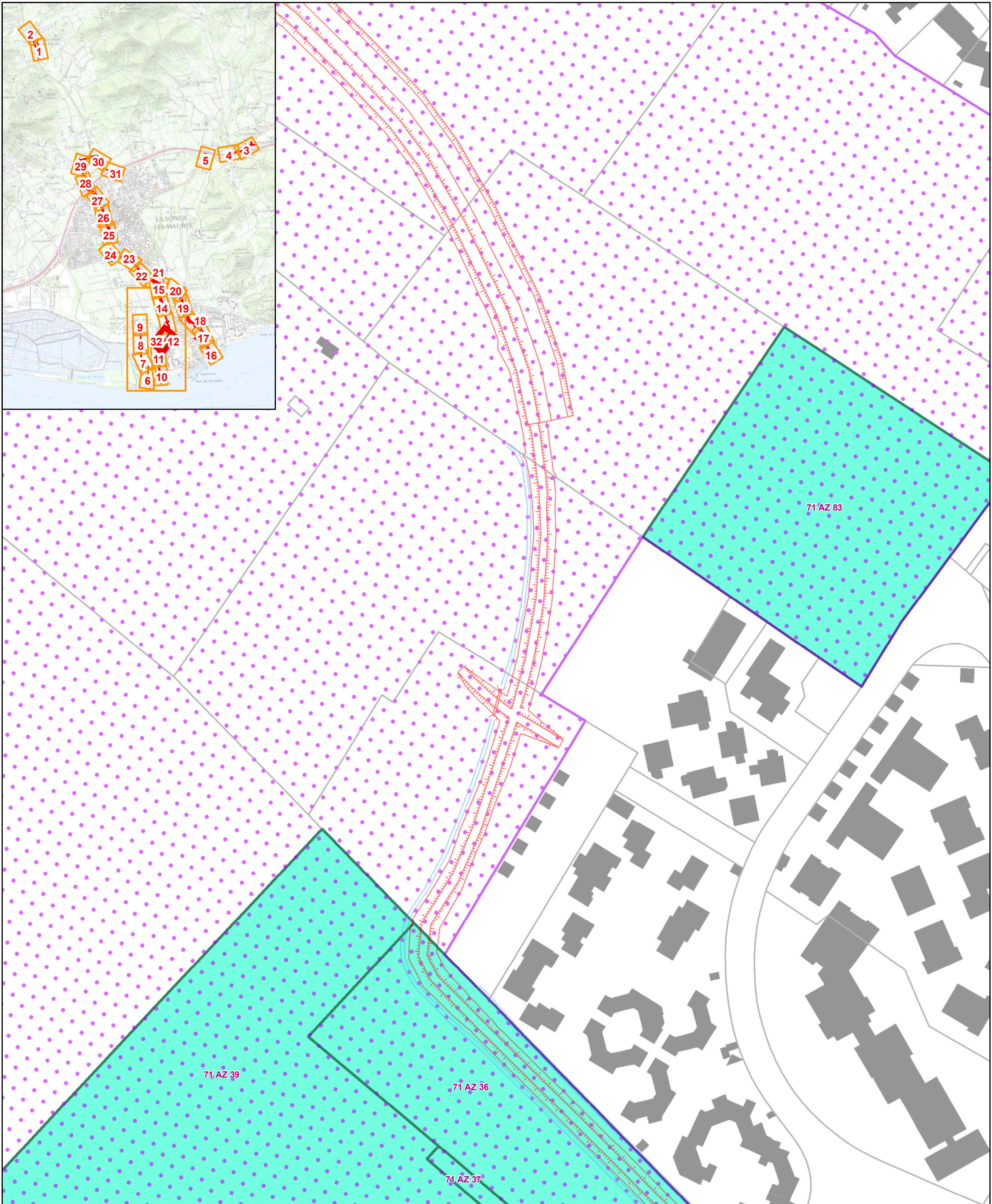
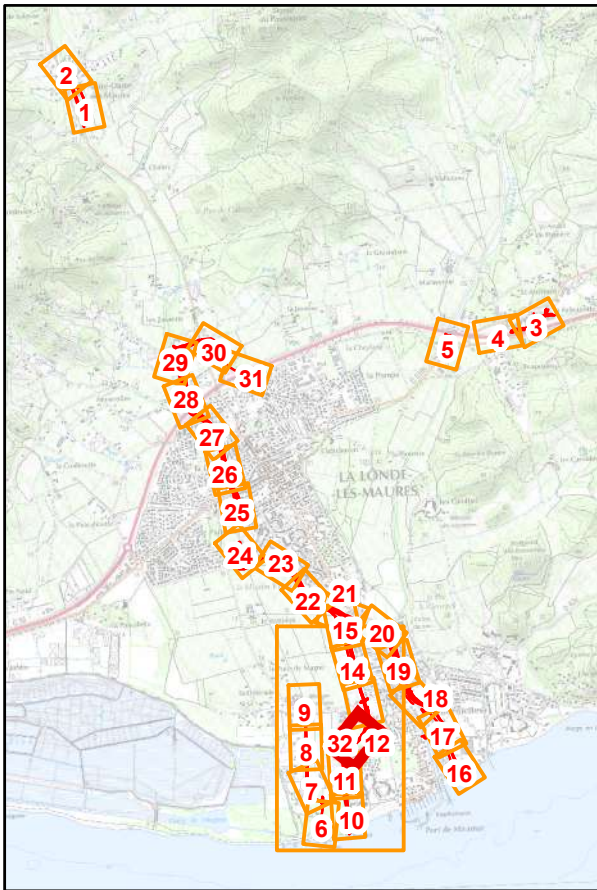
**Planche 11**

N

1:1,250

**Légende**

- Fosse
- Réseau pluvial
- Talus
- Palplanche
- Digue
- Parcelles concernées
- Emprise DUP



**MÉDITERRANÉE**

PORTE DES MAURES

**AMENAGEMENT HYDRAULIQUE DU  
MARAVENNE ET DU PANSARD**

**Commune de la LONDE LES MAURES**

---

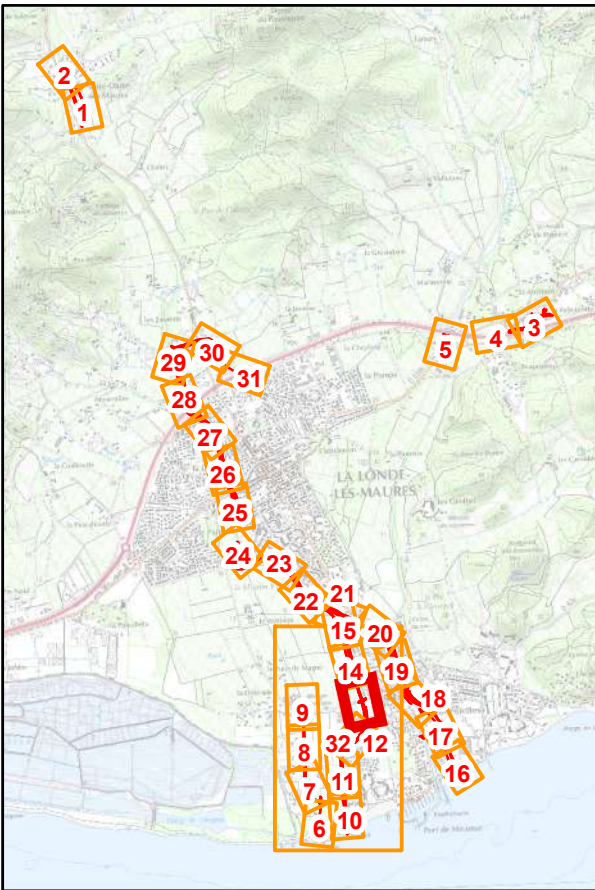
**Immeubles de l'État  
ou de ses établissements publics,  
impactés par les travaux,  
hors expropriation**

**Planche 12**

**Légende**

- Fosse
- Réseau pluvial
- Talus
- Palplanche
- Digue
- Parcelles concernées
- Emprise DUP

1:1,250



MÉDITERRANÉE



PORTE DES MAURES



**AMENAGEMENT HYDRAULIQUE DU  
MARAVENNE ET DU PANSARD**

**Commune de la LONDE LES MAURES**








**Immeubles de l'État  
ou de ses établissements publics,  
impactés par les travaux,  
hors expropriation**

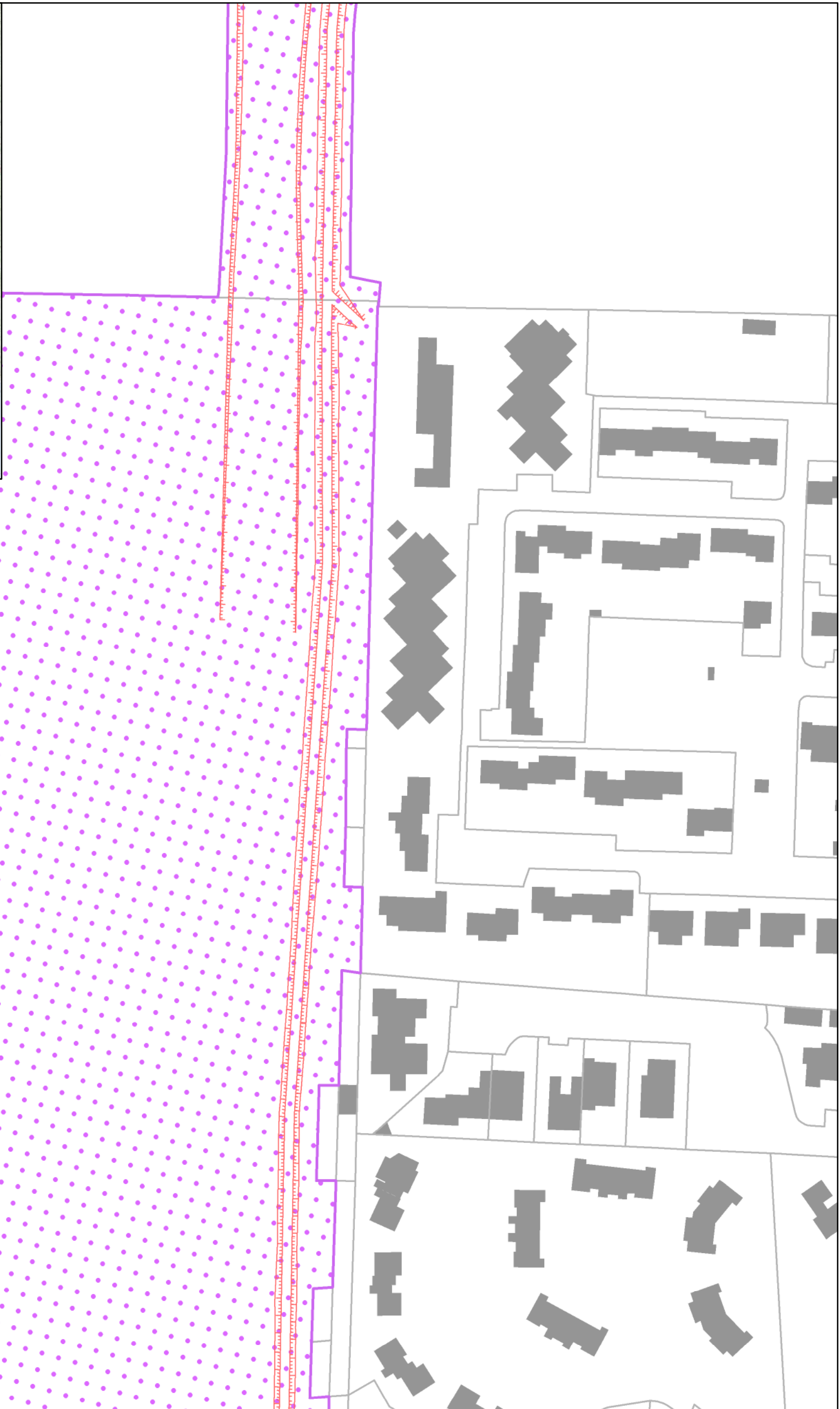
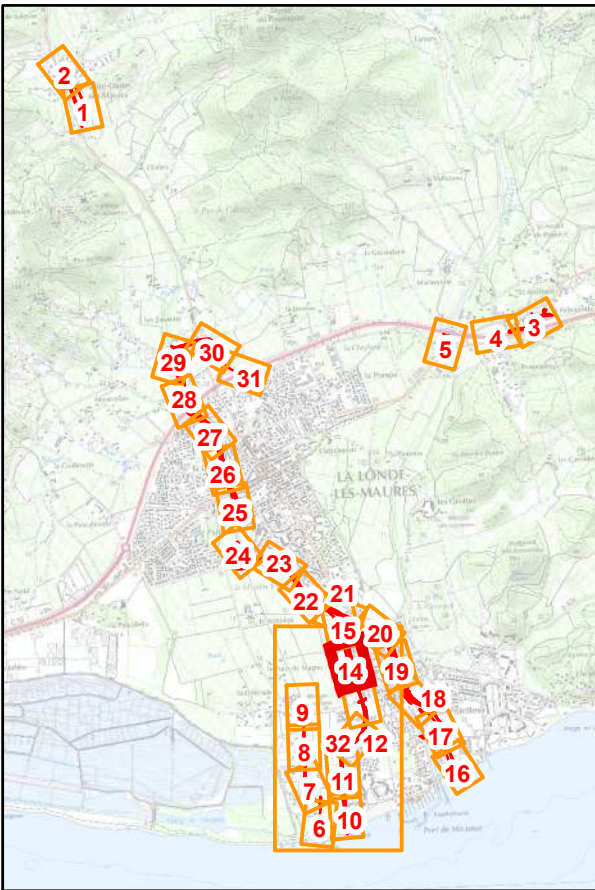
**Planche 13**



1:1,250

**Légende**

-  Fosse
-  Réseau pluvial
-  Talus
-  Palplanche
-  Digue
-  Parcelles concernées
-  Emprise DUP



**MÉDITERRANÉE**

PORTE DES MAURES

**SAFEGE** **SUEZ**  
Ingénieurs Conseils

**AMENAGEMENT HYDRAULIQUE DU  
MARAVENNE ET DU PANSARD**

**Commune de la LONDE LES MAURES**

---

**Immeubles de l'État  
ou de ses établissements publics,  
impactés par les travaux,  
hors expropriation**

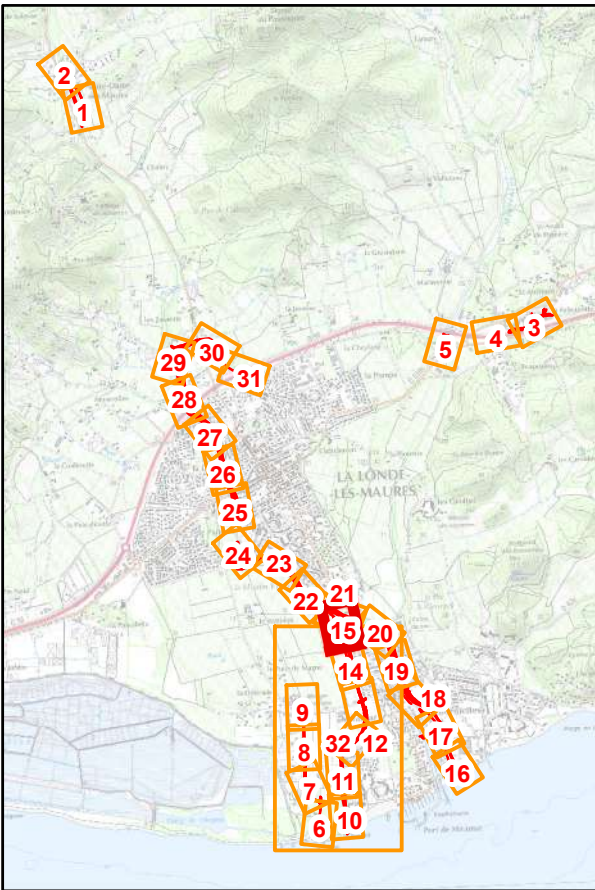
**Planche 14**

N

1:1,250

**Légende**

- Fosse
- Réseau pluvial
- Talus
- Palplanche
- Digue
- Parcelles concernées
- Emprise DUP



MÉDITERRANÉE



**AMENAGEMENT HYDRAULIQUE DU  
MARAVENNE ET DU PANSARD**

**Commune de la LONDE LES MAURES**








**Immeubles de l'État  
ou de ses établissements publics,  
impactés par les travaux,  
hors expropriation**

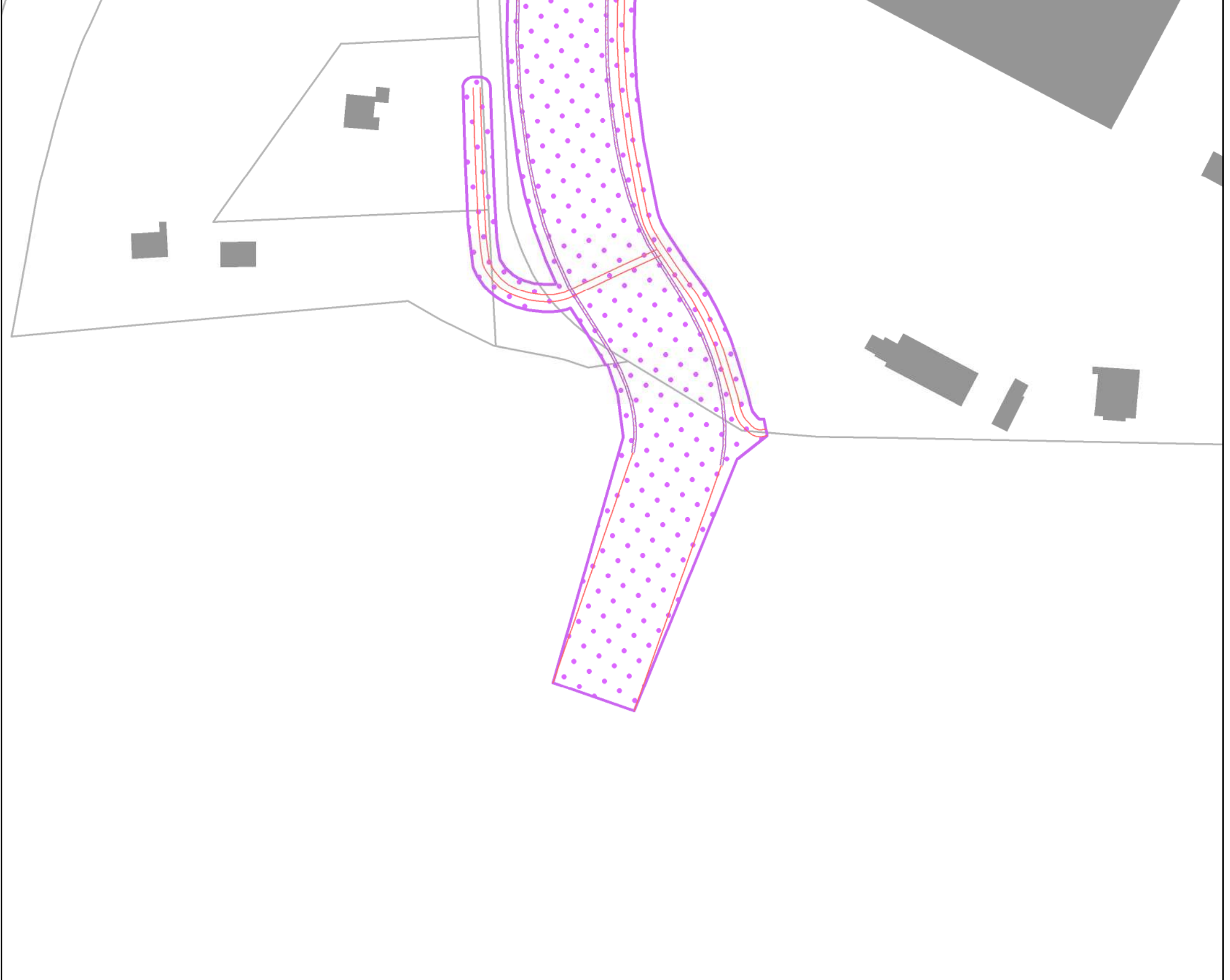
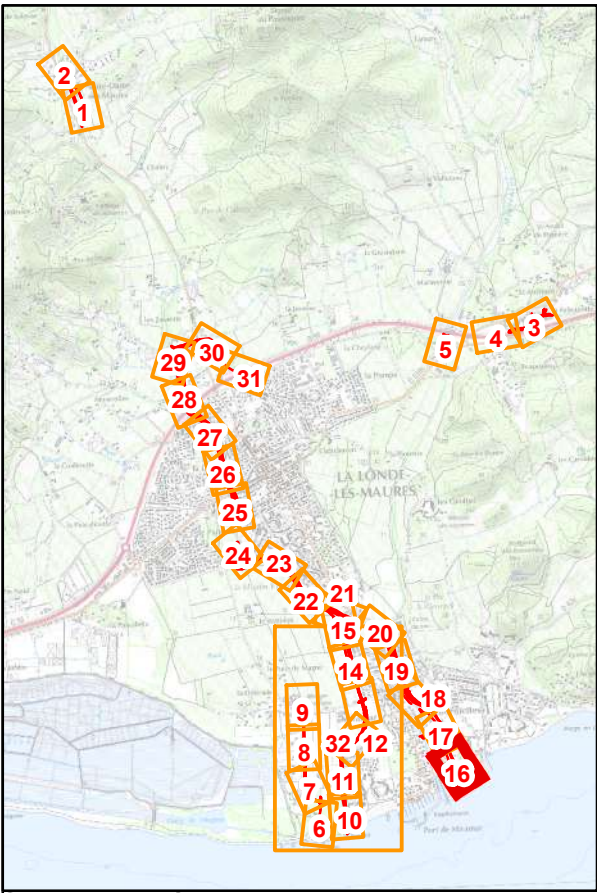
**Planche 15**



1:1,250

**Légende**

-  Fosse
-  Réseau pluvial
-  Talus
-  Palplanche
-  Digue
-  Parcelles concernées
-  Emprise DUP



MÉDITERRANÉE



SAFEGE SUEZ  
Ingénieurs Conseils

**AMENAGEMENT HYDRAULIQUE DU  
MARAVENNE ET DU PANSARD**  
Commune de la LONDE LES MAURES








**Immeubles de l'État  
ou de ses établissements publics,  
impactés par les travaux,  
hors expropriation**

Planche 16

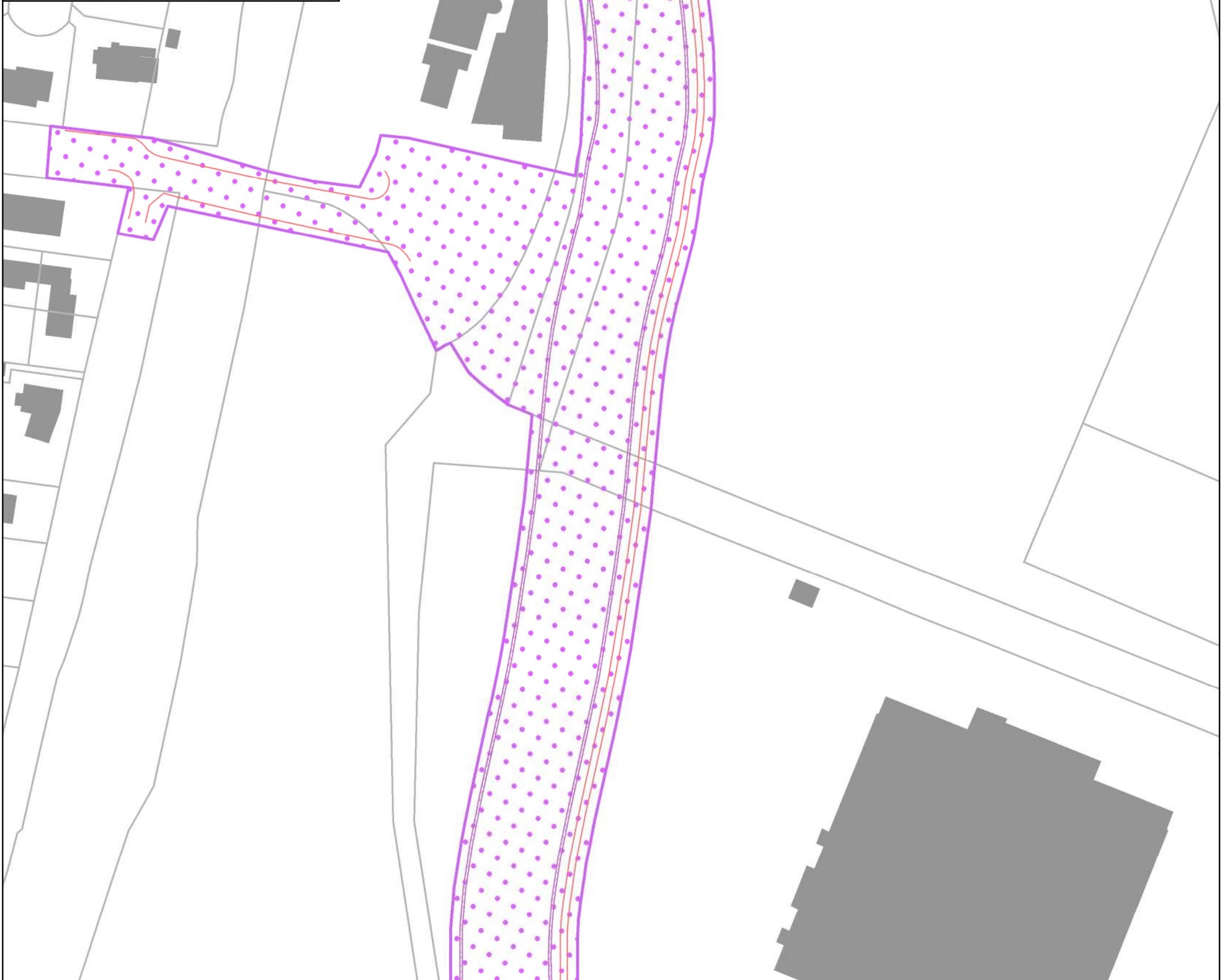
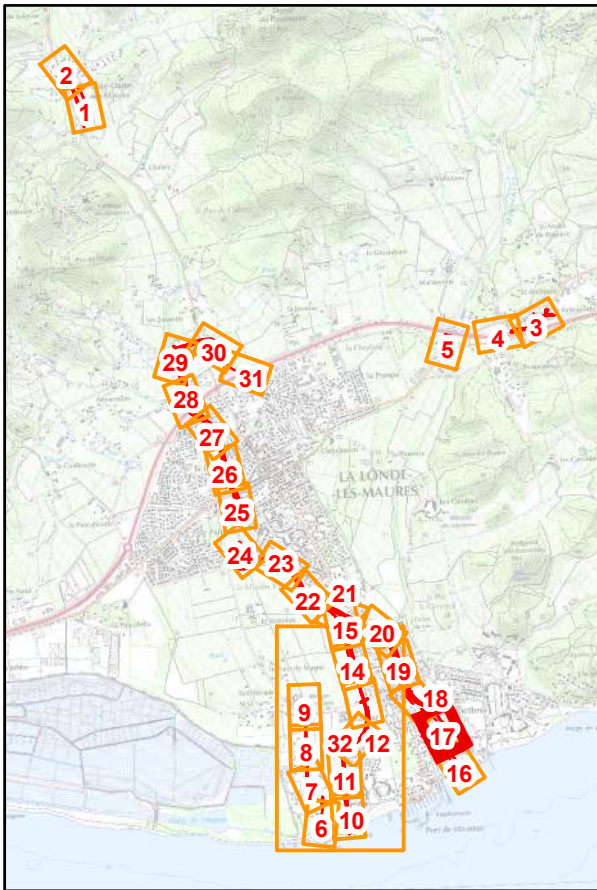


1:1,250

**Légende**

-  Fosse
-  Réseau pluvial
-  Talus
-  Palplanche
-  Digue
-  Parcelles concernées
-  Emprise DUP





**MÉDITERRANÉE**

PORTE DES MAURES

**AMENAGEMENT HYDRAULIQUE DU  
MARAVENNE ET DU PANSARD**

**Commune de la LONDE LES MAURES**

---

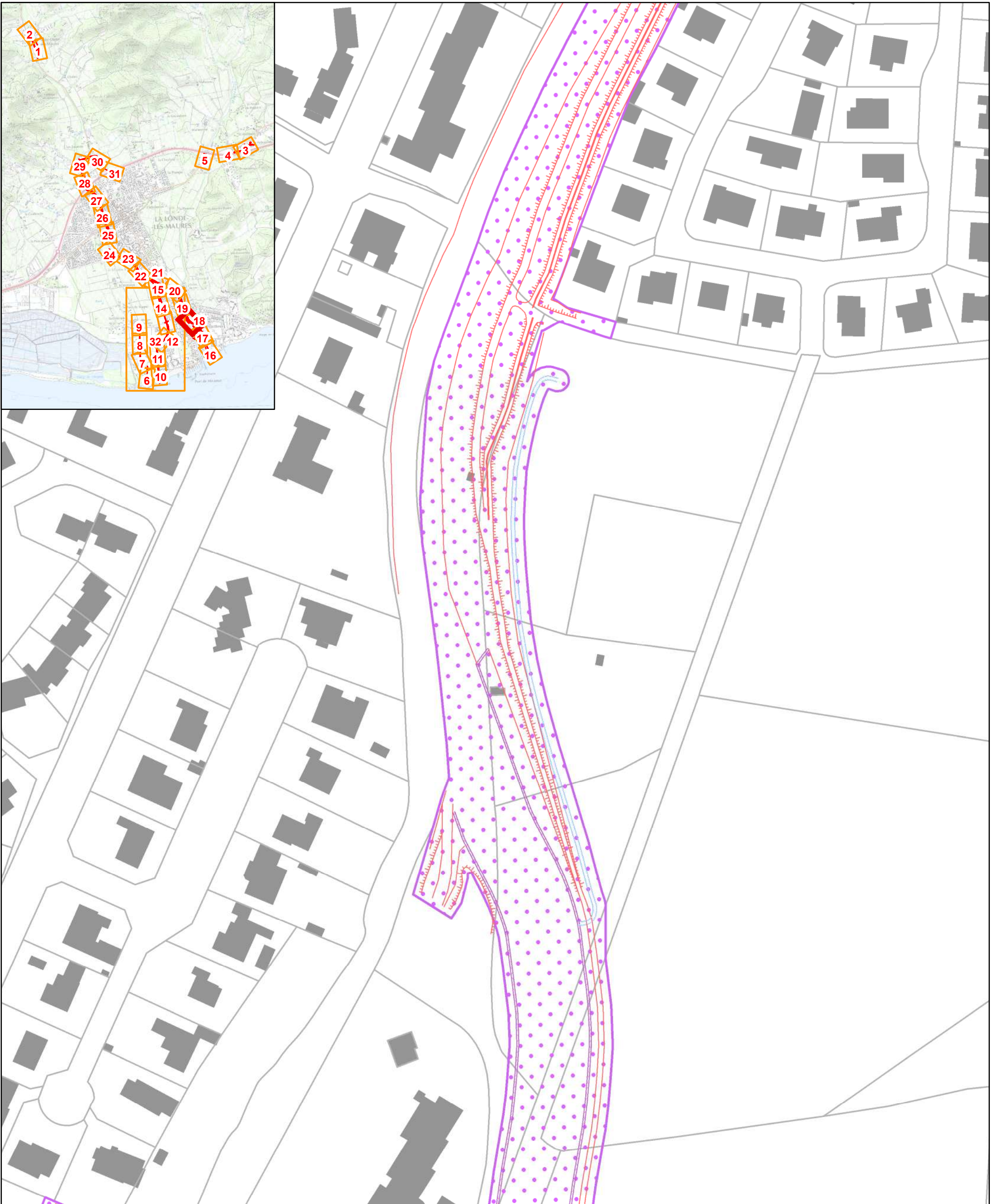
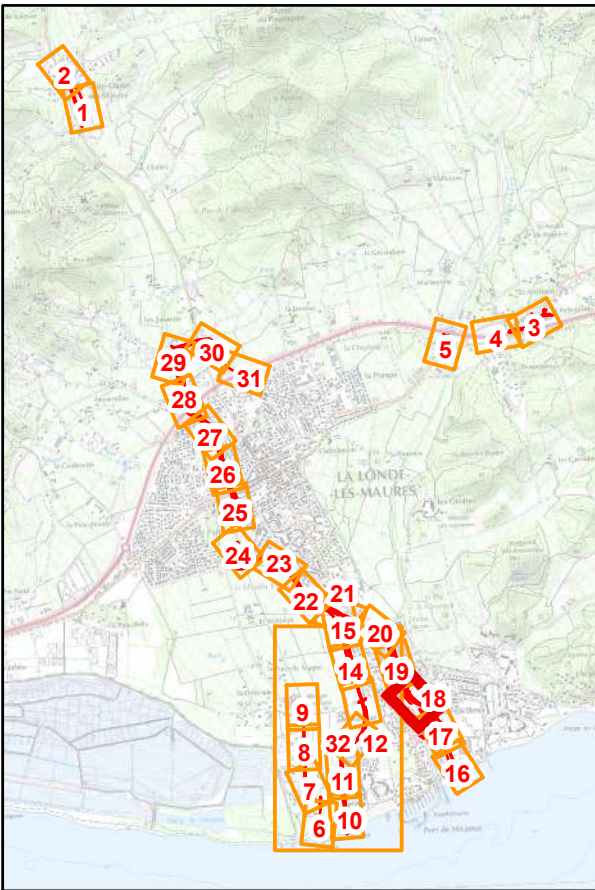
**Immeubles de l'État  
ou de ses établissements publics,  
impactés par les travaux,  
hors expropriation**

**Planche 17**

**Légende**

- Fosse
- Réseau pluvial
- Talus
- Palplanche
- Digue
- Parcelles concernées
- Emprise DUP

1:1,250



MÉDITERRANÉE



**AMENAGEMENT HYDRAULIQUE DU  
MARAVENNE ET DU PANSARD**

**Commune de la LONDE LES MAURES**








**Immeubles de l'État  
ou de ses établissements publics,  
impactés par les travaux,  
hors expropriation**

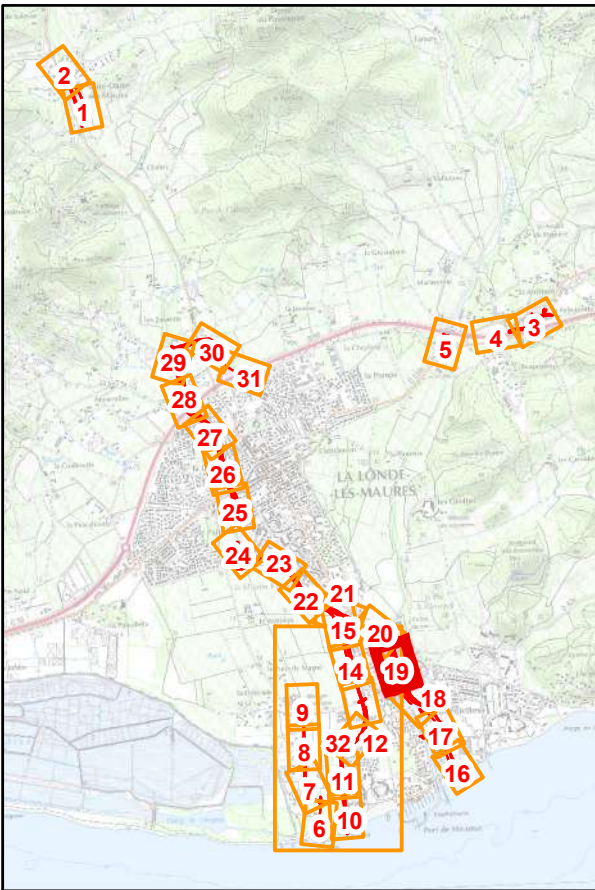
**Planche 18**



1:1,250

**Légende**

-  Fosse
-  Réseau pluvial
-  Talus
-  Palplanche
-  Digue
-  Parcelles concernées
-  Emprise DUP



**MÉDITERRANÉE**

PORTE DES MAURES

**AMENAGEMENT HYDRAULIQUE DU  
MARAVENNE ET DU PANSARD**

**Commune de la LONDE LES MAURES**

---

**Immeubles de l'État  
ou de ses établissements publics,  
impactés par les travaux,  
hors expropriation**

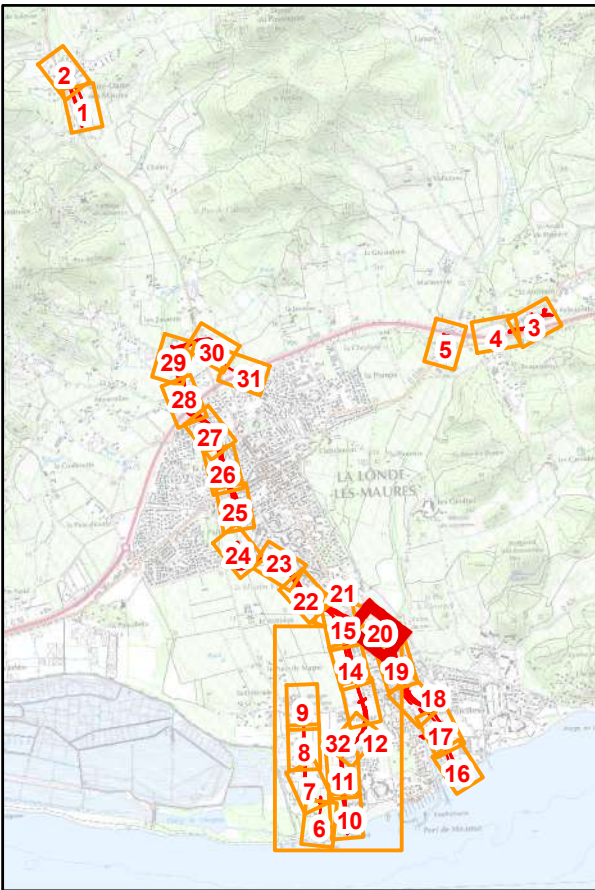
**Planche 19**

N

1:1,250

**Légende**

- Fosse
- Réseau pluvial
- Talus
- Palplanche
- Digue
- Parcelles concernées
- Emprise DUP



MÉDITERRANÉE



**AMENAGEMENT HYDRAULIQUE DU  
MARAVENNE ET DU PANSARD**

**Commune de la LONDE LES MAURES**








**Immeubles de l'État  
ou de ses établissements publics,  
impactés par les travaux,  
hors expropriation**

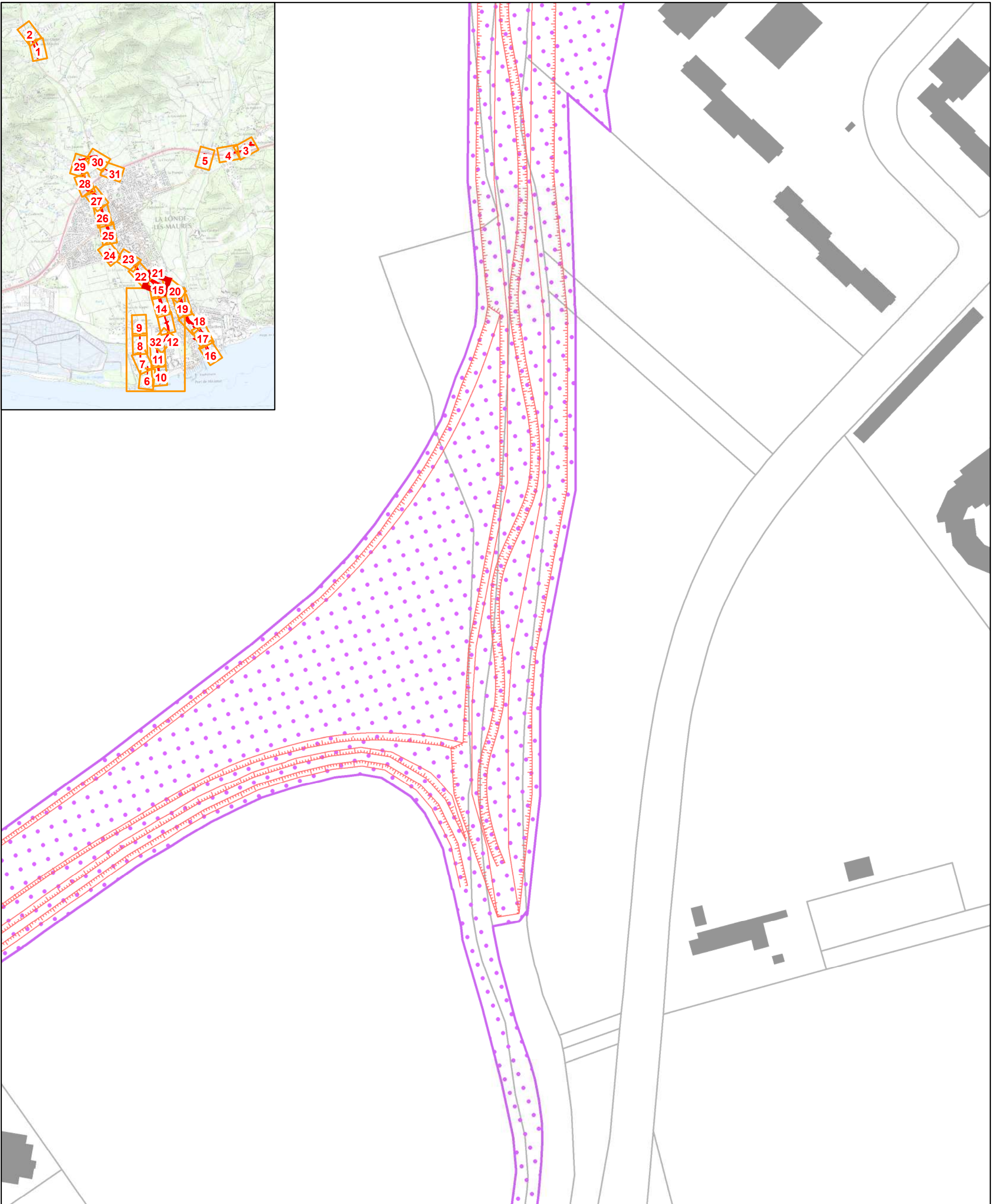
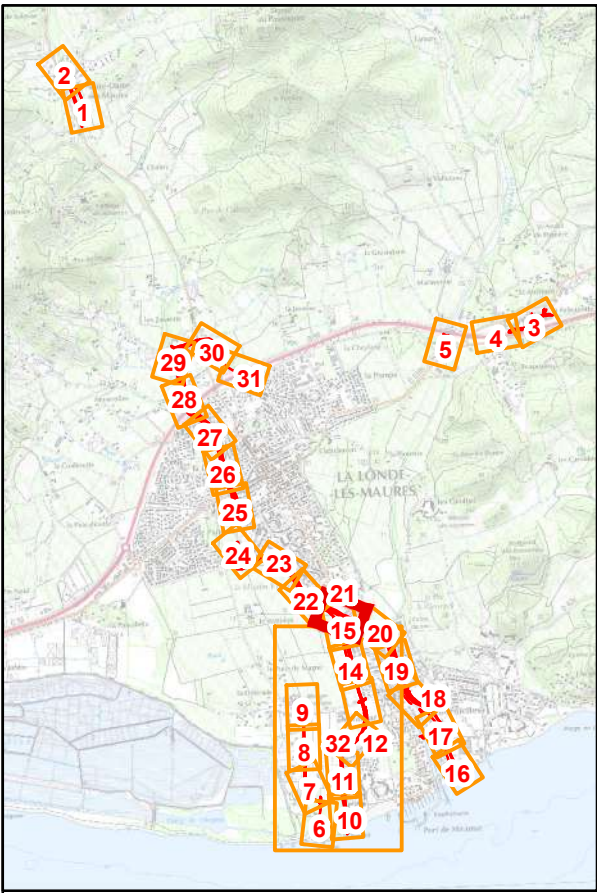
**Planche 20**



1:1,250

**Légende**

-  Fosse
-  Réseau pluvial
-  Talus
-  Palplanche
-  Digue
-  Parcelles concernées
-  Emprise DUP



MÉDITERRANÉE



SAFEGE SUEZ  
Ingénieurs Conseils

**AMENAGEMENT HYDRAULIQUE DU  
MARAVENNE ET DU PANSARD**  
Commune de la LONDE LES MAURES








**Immeubles de l'État  
ou de ses établissements publics,  
impactés par les travaux,  
hors expropriation**

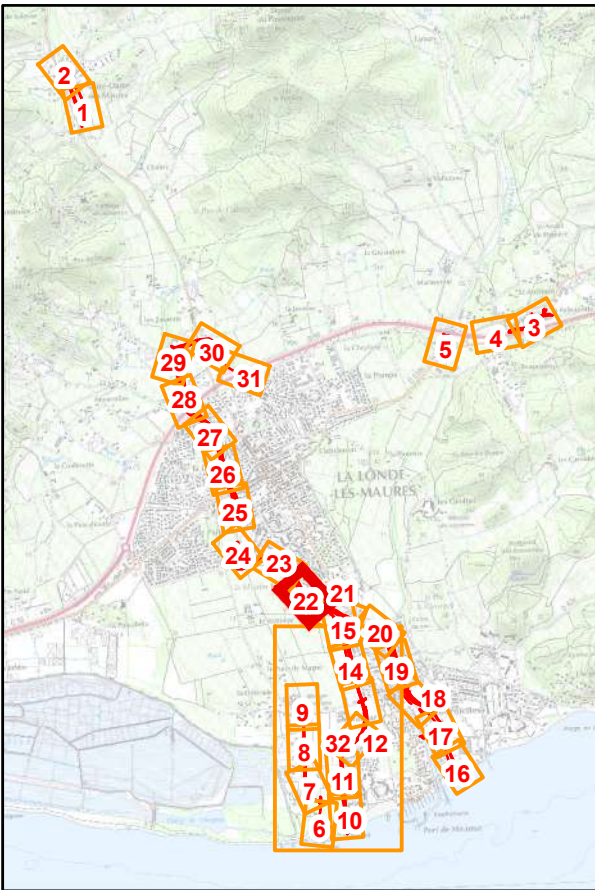
Planche 21



1:1,250

**Légende**

-  Fosse
-  Réseau pluvial
-  Talus
-  Palplanche
-  Digue
-  Parcelles concernées
-  Emprise DUP



MÉDITERRANÉE



SAFEGE Ingénieurs Conseils

SUEZ

### AMENAGEMENT HYDRAULIQUE DU MARAVENNE ET DU PANSARD

Commune de la LONDE LES MAURES








**Immeubles de l'État  
ou de ses établissements publics,  
impactés par les travaux,  
hors expropriation**

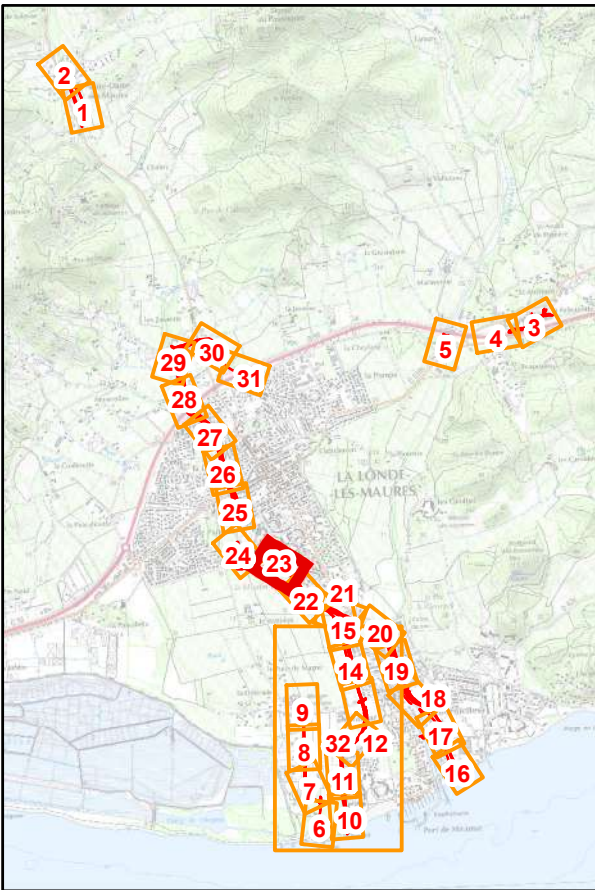
Planche 22



1:1,250

#### Légende

-  Fosse
-  Réseau pluvial
-  Talus
-  Palplanche
-  Digue
-  Parcelles concernées
-  Emprise DUP



**MÉDITERRANÉE**

PORTE DES MAURES

**SAFEGE** **SUEZ**  
Ingénieurs Conseils

**AMENAGEMENT HYDRAULIQUE DU  
MARAVENNE ET DU PANSARD**

**Commune de la LONDE LES MAURES**

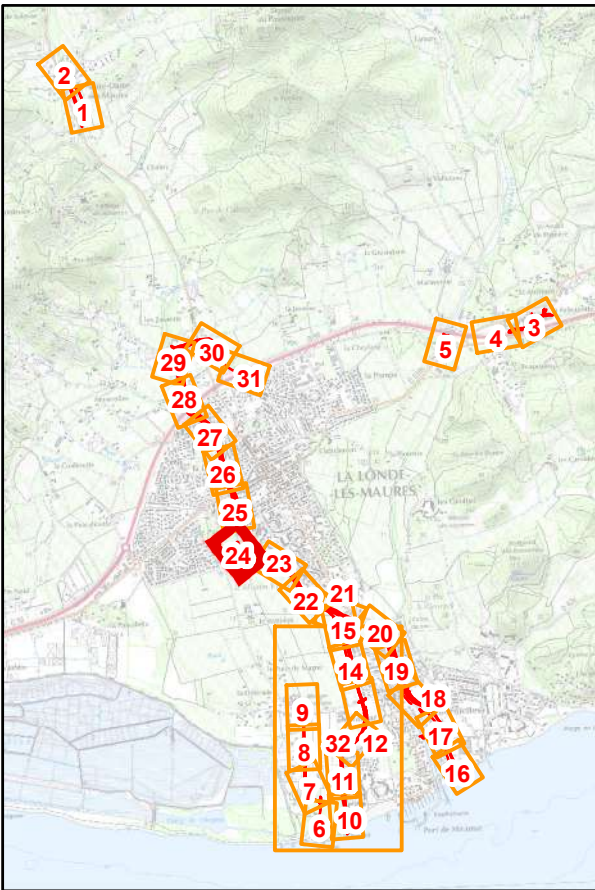
**Immeubles de l'État  
ou de ses établissements publics,  
impactés par les travaux,  
hors expropriation**

**Planche 23**

**Légende**

- Fosse
- Réseau pluvial
- Talus
- Palplanche
- Digue
- Parcelles concernées
- Emprise DUP

1:1,250



MÉDITERRANÉE



SAFEGE SUEZ  
Ingénieurs Conseils

**AMENAGEMENT HYDRAULIQUE DU  
MARAVENNE ET DU PANSARD**

**Commune de la LONDE LES MAURES**








**Immeubles de l'État  
ou de ses établissements publics,  
impactés par les travaux,  
hors expropriation**

**Planche 24**

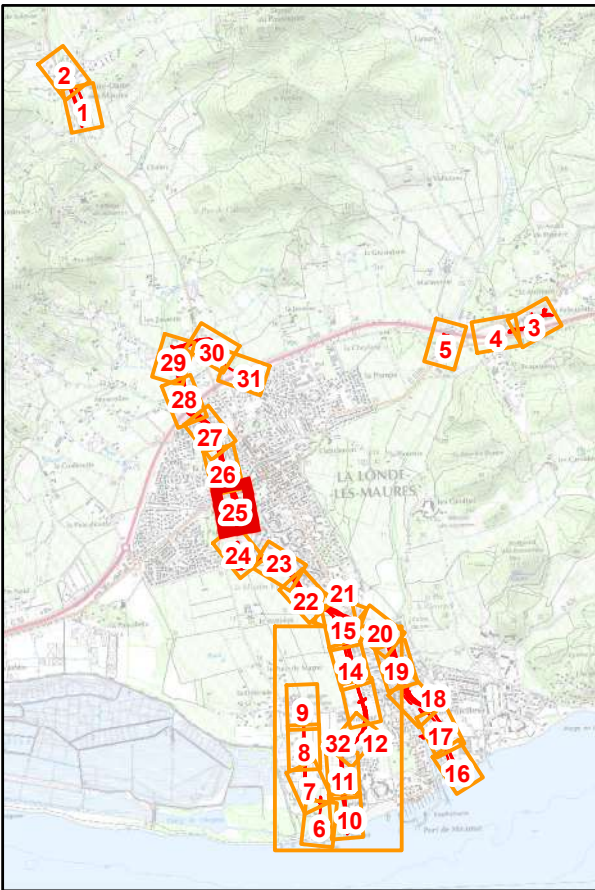


1:1,250

**Légende**

-  Fosse
-  Réseau pluvial
-  Talus
-  Palplanche
-  Digue
-  Parcelles concernées
-  Emprise DUP





**MÉDITERRANÉE**

PORTE DES MAURES

**AMENAGEMENT HYDRAULIQUE DU  
MARAVENNE ET DU PANSARD**

**Commune de la LONDE LES MAURES**

---

**Immeubles de l'État  
ou de ses établissements publics,  
impactés par les travaux,  
hors expropriation**

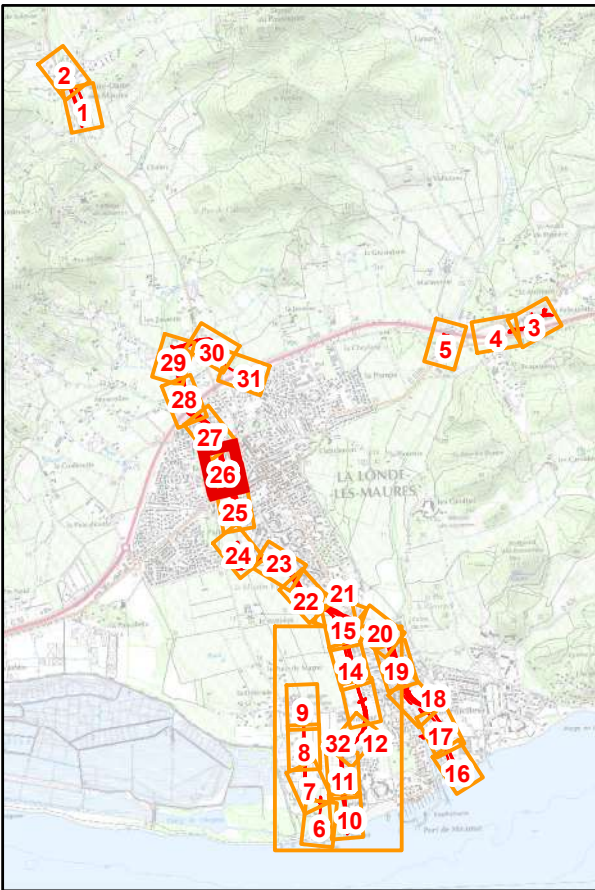
**Planche 25**

N

1:1,250

**Légende**

- Fosse
- Réseau pluvial
- Talus
- Palplanche
- Digue
- Parcelles concernées
- Emprise DUP



MÉDITERRANÉE



SAFEGE Ingénieurs Conseils

SUEZ

## AMENAGEMENT HYDRAULIQUE DU MARAVENNE ET DU PANSARD

Commune de la LONDE LES MAURES








**Immeubles de l'État  
ou de ses établissements publics,  
impactés par les travaux,  
hors expropriation**

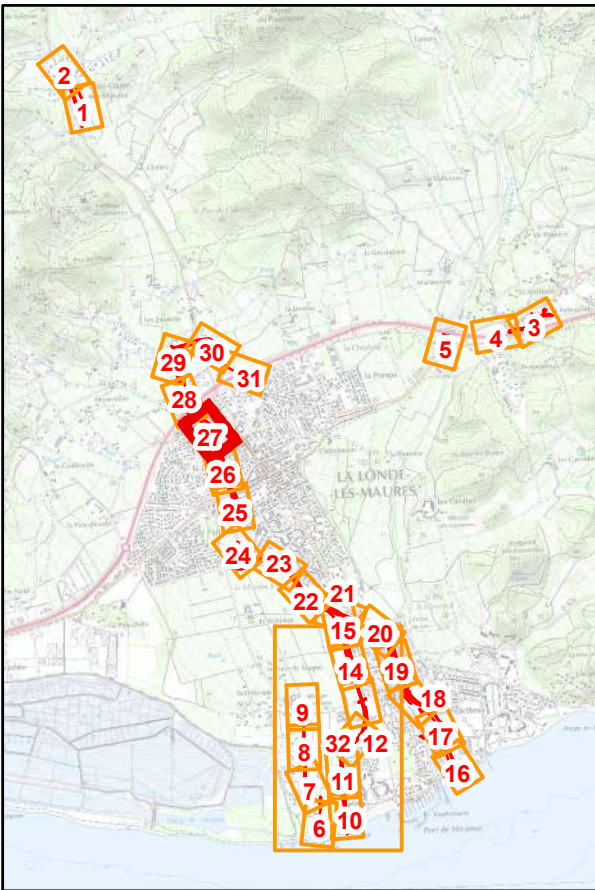
Planche 26



1:1,250

### Légende

-  Fosse
-  Réseau pluvial
-  Talus
-  Palplanche
-  Digue
-  Parcelles concernées
-  Emprise DUP



MÉDITERRANÉE



SAFEGE Ingénieurs Conseils SUEZ

**AMENAGEMENT HYDRAULIQUE DU MARAVENNE ET DU PANSARD**

**Commune de la LONDE LES MAURES**








**Immeubles de l'État  
ou de ses établissements publics,  
impactés par les travaux,  
hors expropriation**

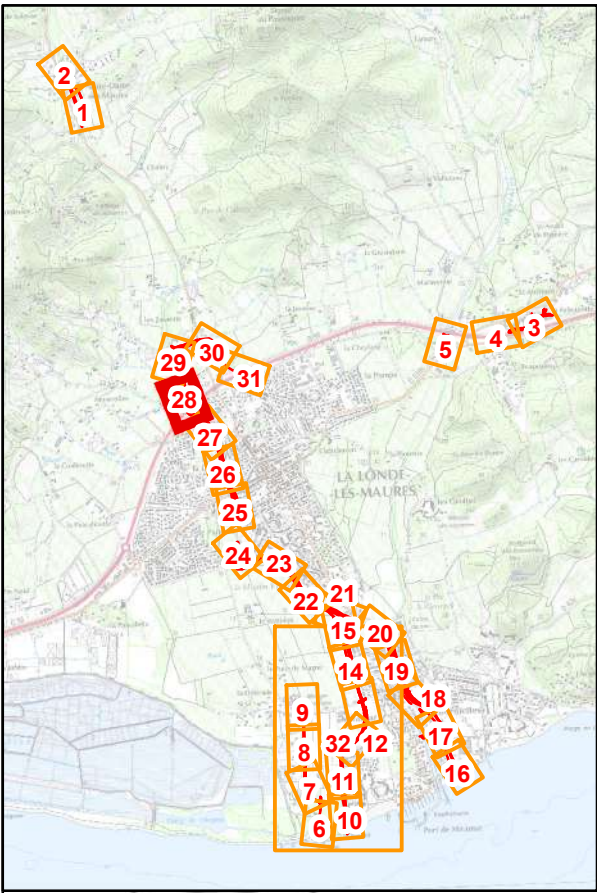
**Planche 27**



1:1,250

**Légende**

-  Fosse
-  Réseau pluvial
-  Talus
-  Palplanche
-  Digue
-  Parcelles concernées
-  Emprise DUP



MÉDITERRANÉE



SAFEGE SUEZ  
Ingénieurs Conseils

**AMENAGEMENT HYDRAULIQUE DU  
MARAVENNE ET DU PANSARD**  
**Commune de la LONDE LES MAURES**








**Immeubles de l'État  
ou de ses établissements publics,  
impactés par les travaux,  
hors expropriation**

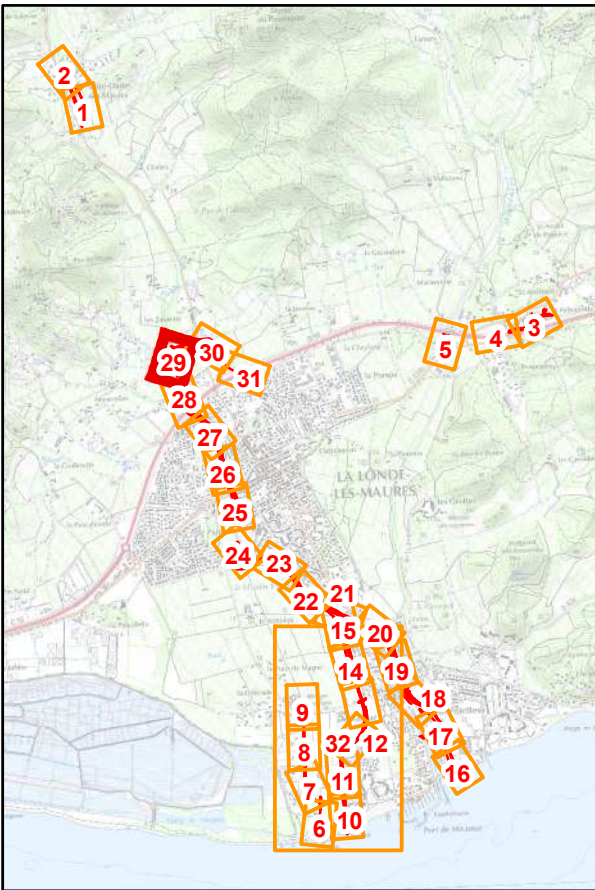
Planche 28



1:1,250

**Légende**

-  Fosse
-  Réseau pluvial
-  Talus
-  Palplanche
-  Digue
-  Parcelles concernées
-  Emprise DUP



MÉDITERRANÉE



PORTE DES MAURES



## AMENAGEMENT HYDRAULIQUE DU MARAVENNE ET DU PANSARD

Commune de la LONDE LES MAURES








**Immeubles de l'État  
ou de ses établissements publics,  
impactés par les travaux,  
hors expropriation**

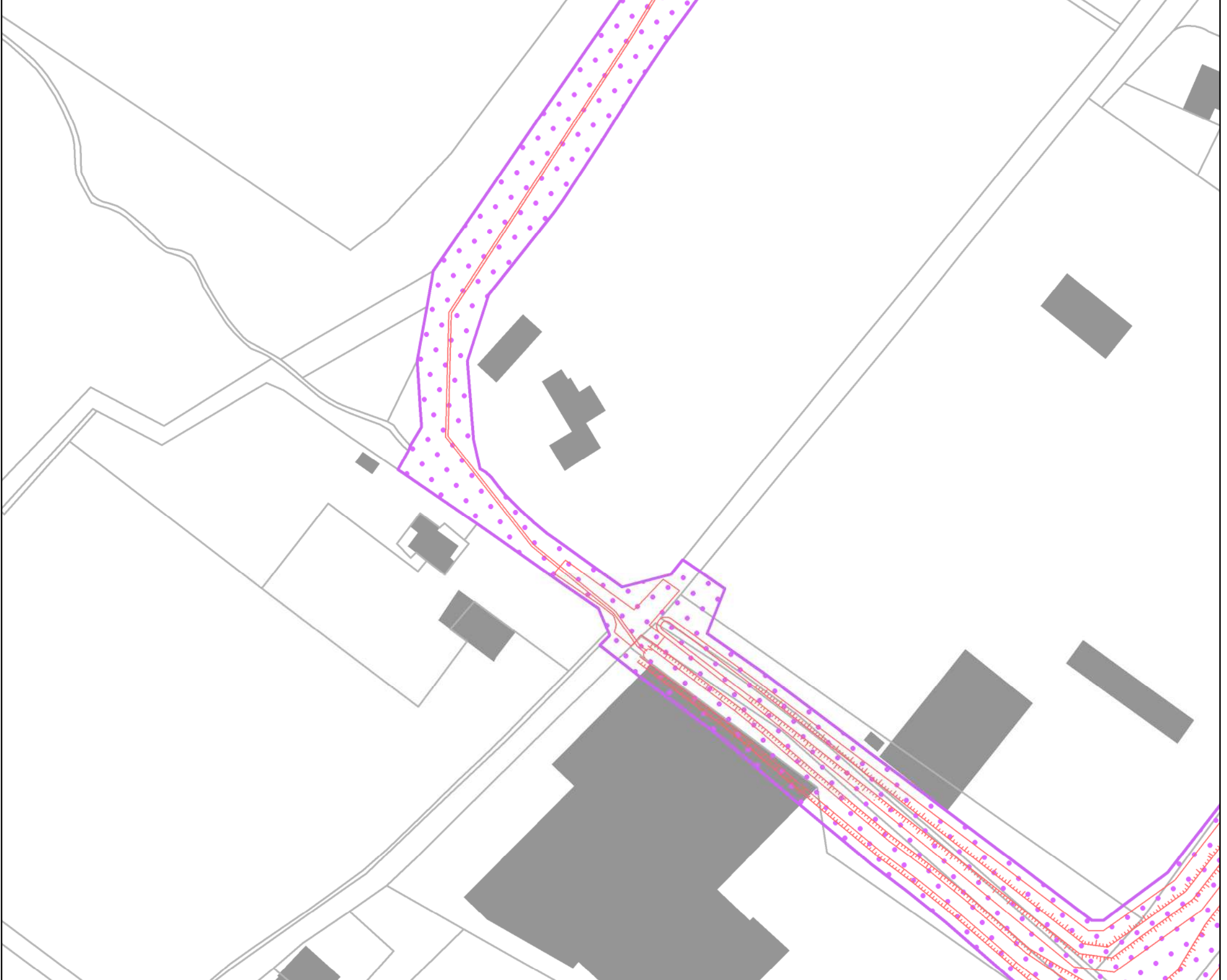
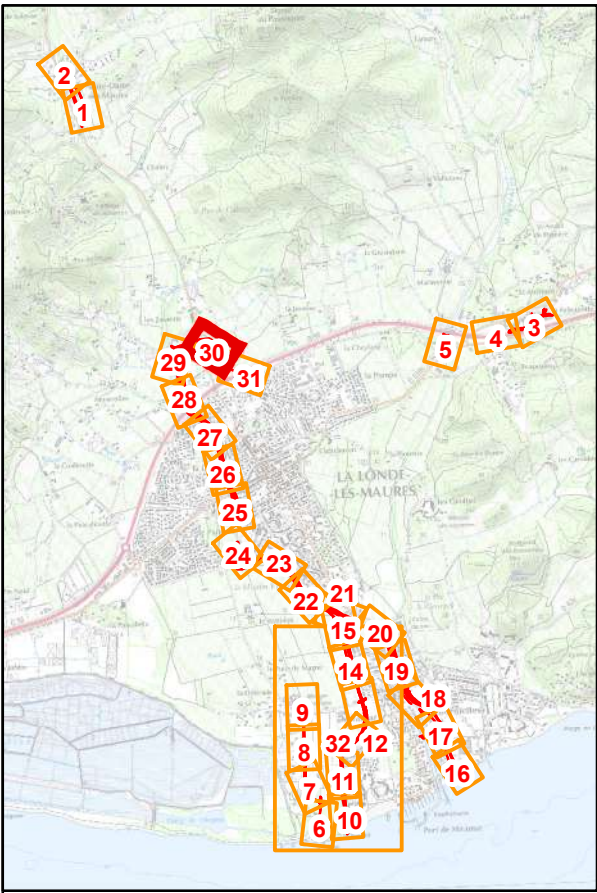
Planche 29



1:1,250

### Légende

-  Fosse
-  Réseau pluvial
-  Talus
-  Palplanche
-  Digue
-  Parcelles concernées
-  Emprise DUP



MÉDITERRANÉE



SAFEGE Ingénieurs Conseils SUEZ

**AMENAGEMENT HYDRAULIQUE DU MARAVENNE ET DU PANSARD**

**Commune de la LONDE LES MAURES**

**Immeubles de l'État  
ou de ses établissements publics,  
impactés par les travaux,  
hors expropriation**

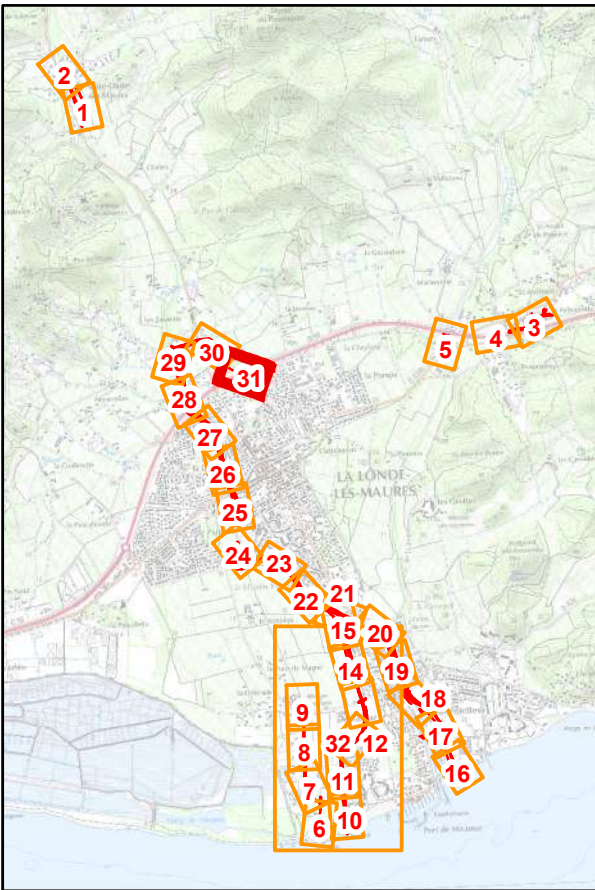
**Planche 30**



1:1,250

**Légende**

- Fosse
- Réseau pluvial
- Talus
- Palplanche
- Digue
- Parcelles concernées
- Emprise DUP



MÉDITERRANÉE



**AMENAGEMENT HYDRAULIQUE DU  
MARAVENNE ET DU PANSARD**  
Commune de la LONDE LES MAURES








**Immeubles de l'État  
ou de ses établissements publics,  
impactés par les travaux,  
hors expropriation**

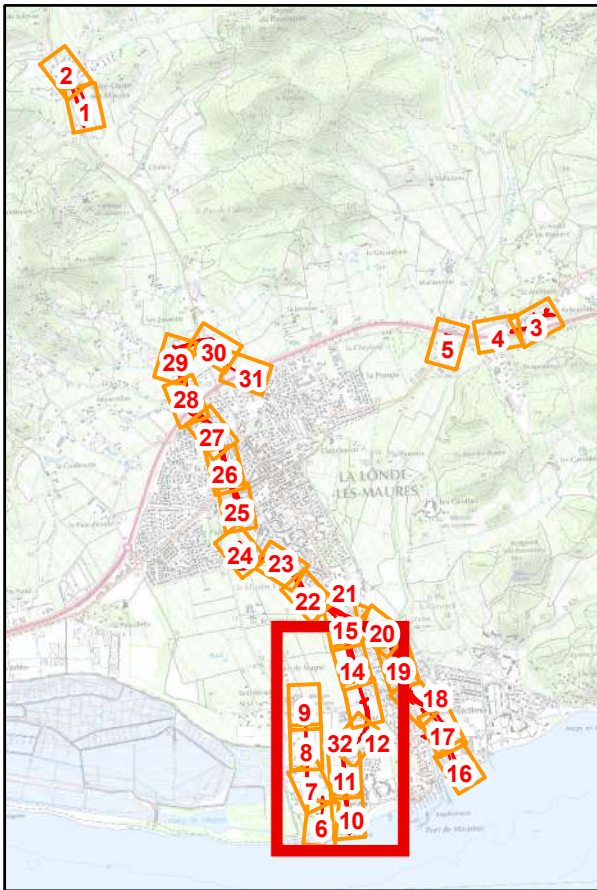
Planche 31



1:1,250

**Légende**

-  Fosse
-  Réseau pluvial
-  Talus
-  Palplanche
-  Digue
-  Parcelles concernées
-  Emprise DUP



MÉDITERRANÉE



**AMENAGEMENT HYDRAULIQUE DU  
MARAVENNE ET DU PANSARD**

**Commune de la LONDE LES MAURES**








**Immeubles de l'État  
ou de ses établissements publics,  
impactés par les travaux,  
hors expropriation**

**Planche 32**



1:6,270

**Légende**

-  Fosse
-  Réseau pluvial
-  Talus
-  Palplanche
-  Digue
-  Parcelles concernées
-  Emprise DUP