

MÉDITERRANÉE



**AMENAGEMENT HYDRAULIQUE DU
MARAVENNE ET DU PANSARD**
Commune de la LONDE LES MAURES








**Demande de cessibilité pour
un transfert de gestion forcé
pour cause d'utilité publique**

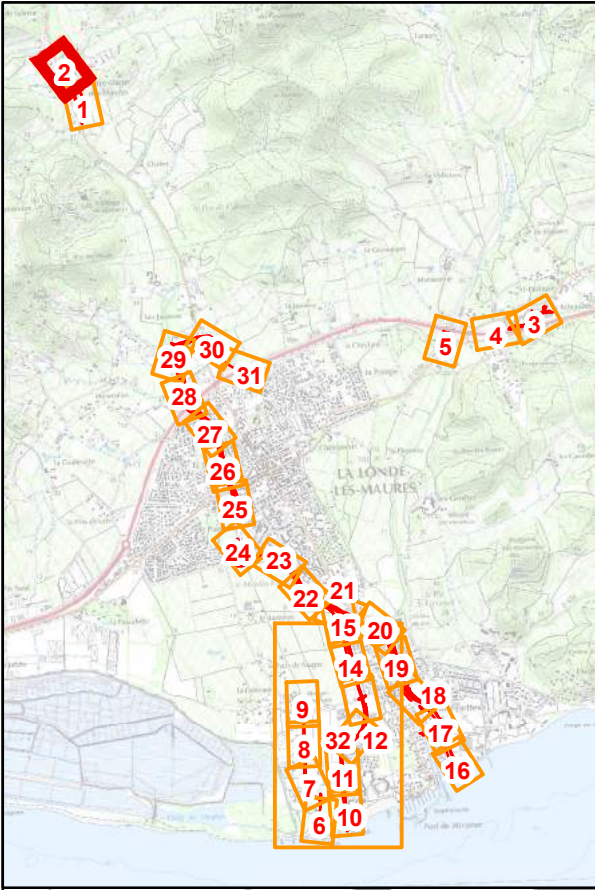
Planche 1



1:1,250

Légende

-  Fosse
-  Réseau pluvial
-  Talus
-  Palplanche
-  Digue
-  Parcelles concernées
-  Emprise DUP



MÉDITERRANÉE



SAFEGE Ingénieurs Conseils

SUEZ

**AMENAGEMENT HYDRAULIQUE DU
MARAVENNE ET DU PANSARD**
Commune de la LONDE LES MAURES








**Demande de cessibilité pour
un transfert de gestion forcé
pour cause d'utilité publique**

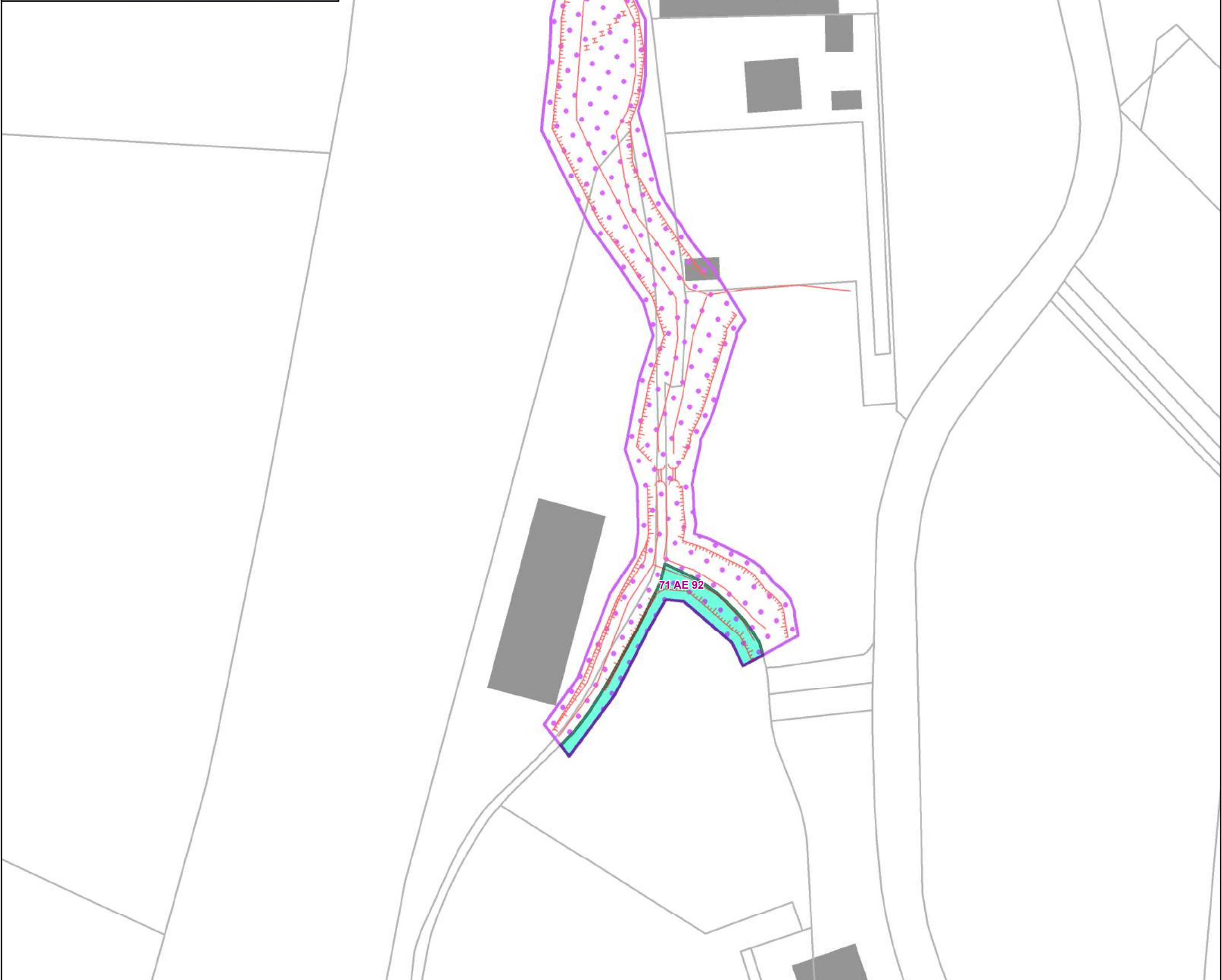
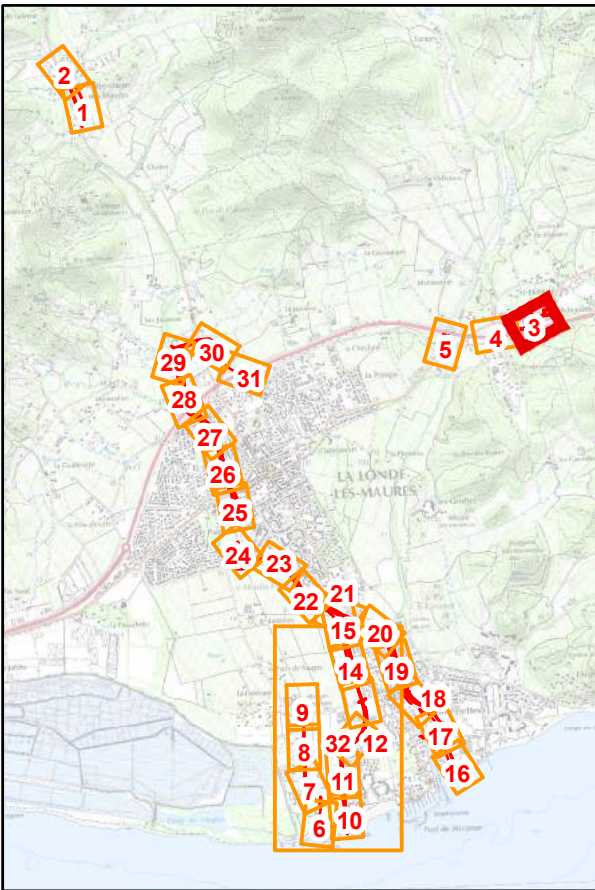
Planche 2



1:1,250

Légende

-  Fosse
-  Réseau pluvial
-  Talus
-  Palplanche
-  Digue
-  Parcelles concernées
-  Emprise DUP



MÉDITERRANÉE



**AMENAGEMENT HYDRAULIQUE DU
MARAVENNE ET DU PANSARD**
Commune de la LONDE LES MAURES








**Demande de cessibilité pour
un transfert de gestion forcé
pour cause d'utilité publique**

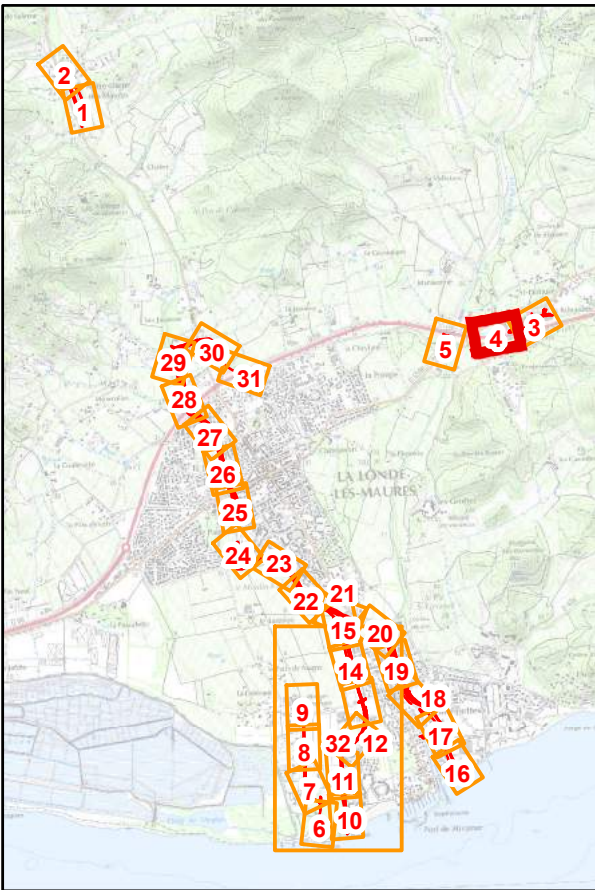
Planche 3



1:1,250

Légende

-  Fosse
-  Réseau pluvial
-  Talus
-  Palplanche
-  Digue
-  Parcelles concernées
-  Emprise DUP



MÉDITERRANÉE



PORTE DES MAURES



**AMENAGEMENT HYDRAULIQUE DU
MARAVENNE ET DU PANSARD**
Commune de la LONDE LES MAURES








**Demande de cessibilité pour
un transfert de gestion forcé
pour cause d'utilité publique**

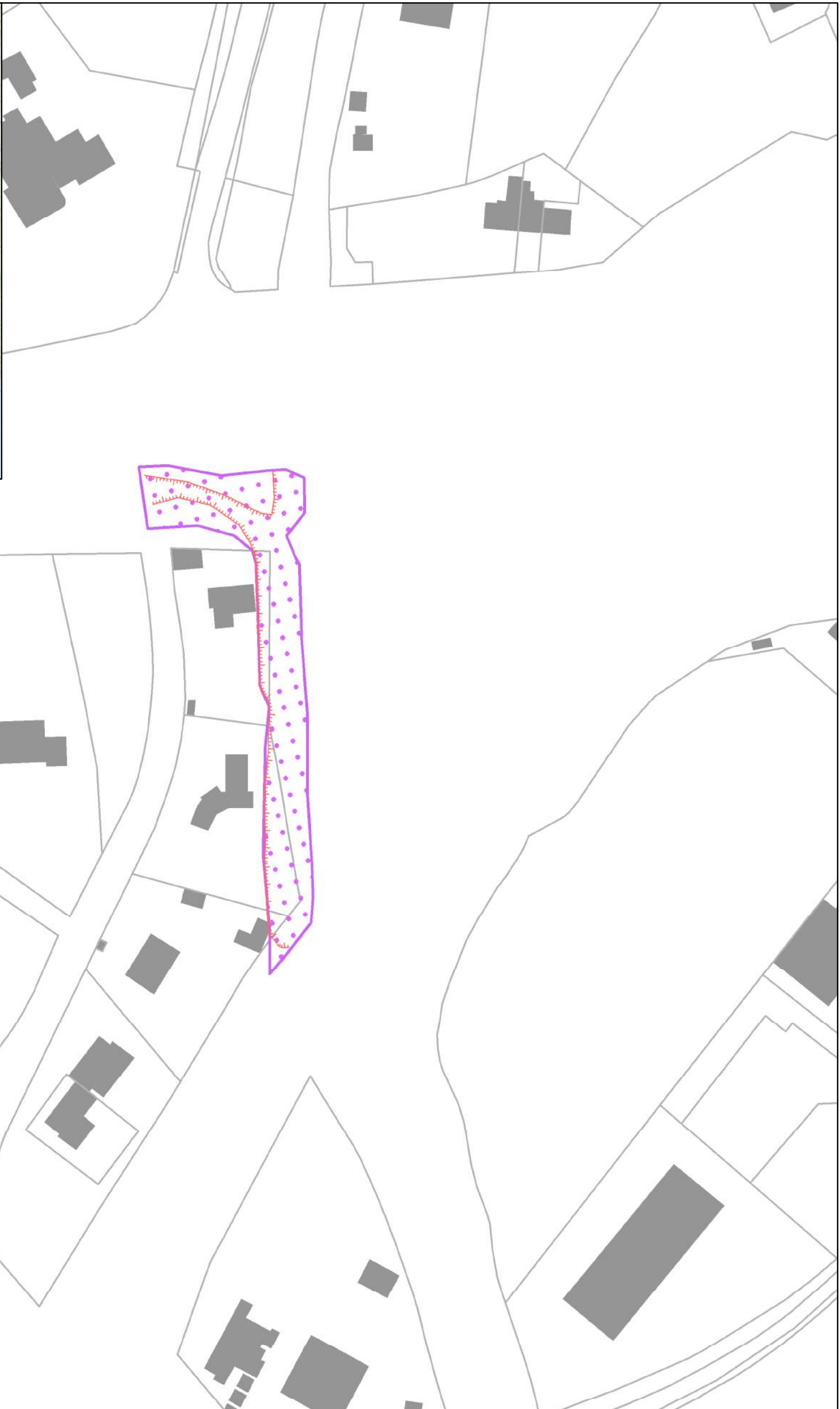
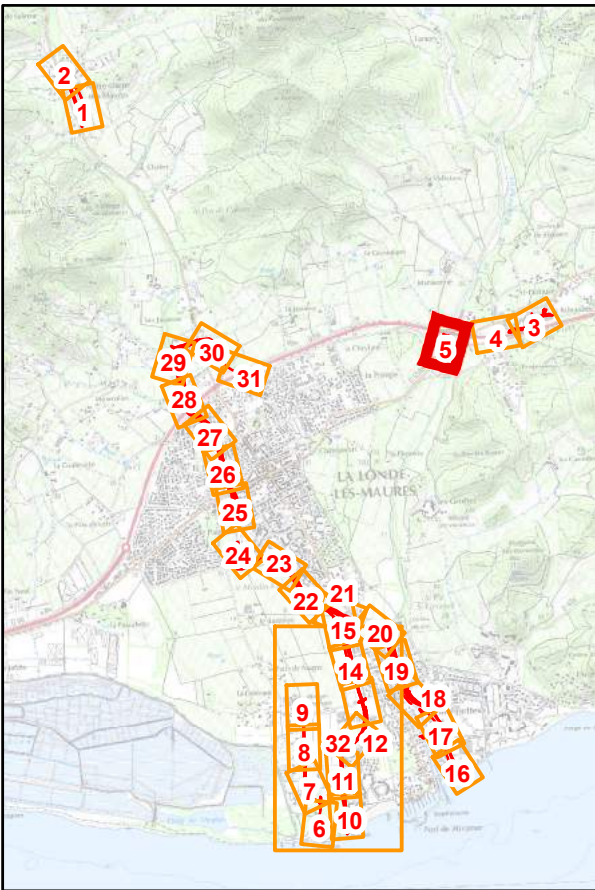
Planche 4



1:1,250

Légende

-  Fosse
-  Réseau pluvial
-  Talus
-  Palplanche
-  Digue
-  Parcelles concernées
-  Emprise DUP



MÉDITERRANÉE



**AMENAGEMENT HYDRAULIQUE DU
MARAVENNE ET DU PANSARD**
Commune de la LONDE LES MAURES








**Demande de cessibilité pour
un transfert de gestion forcé
pour cause d'utilité publique**

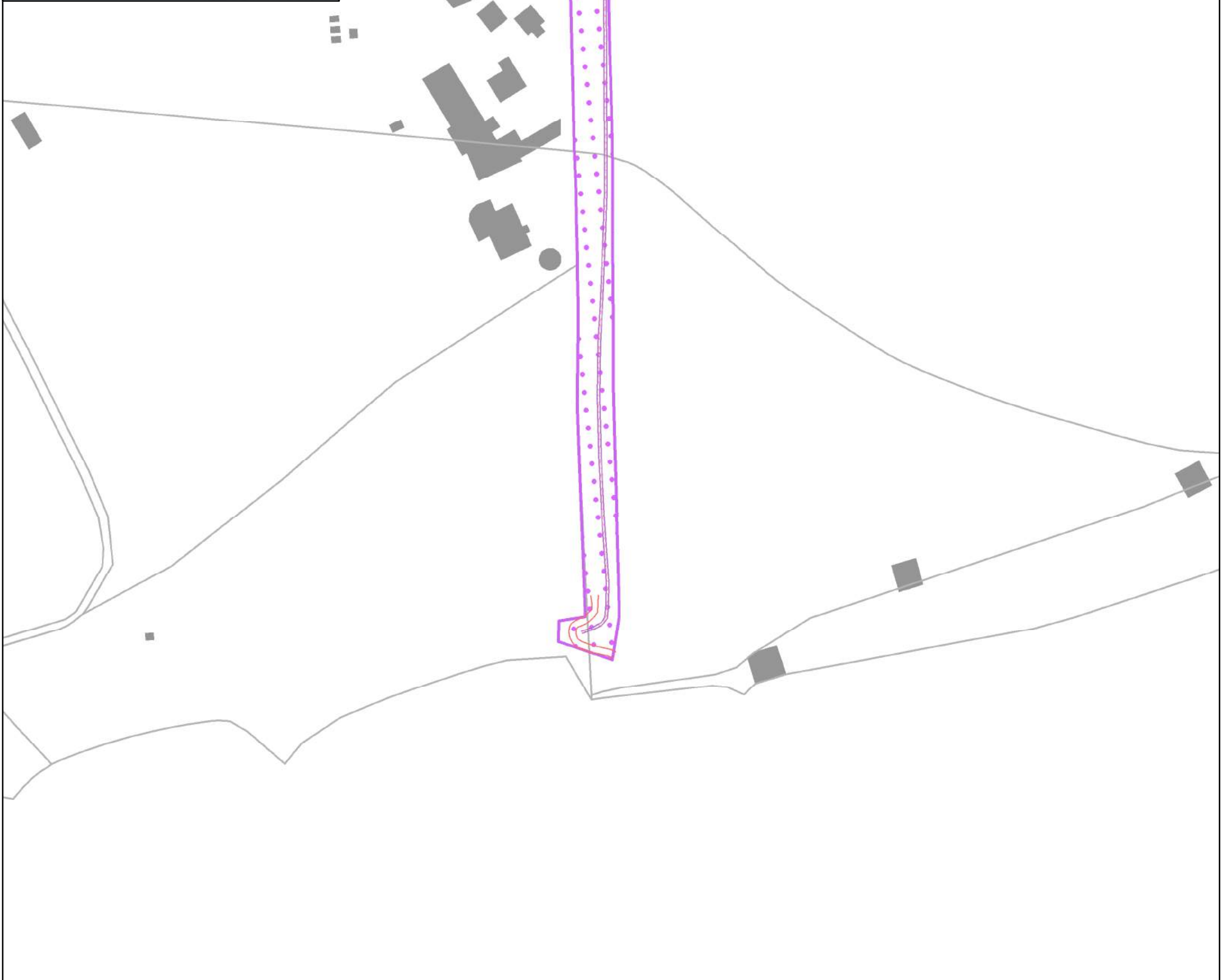
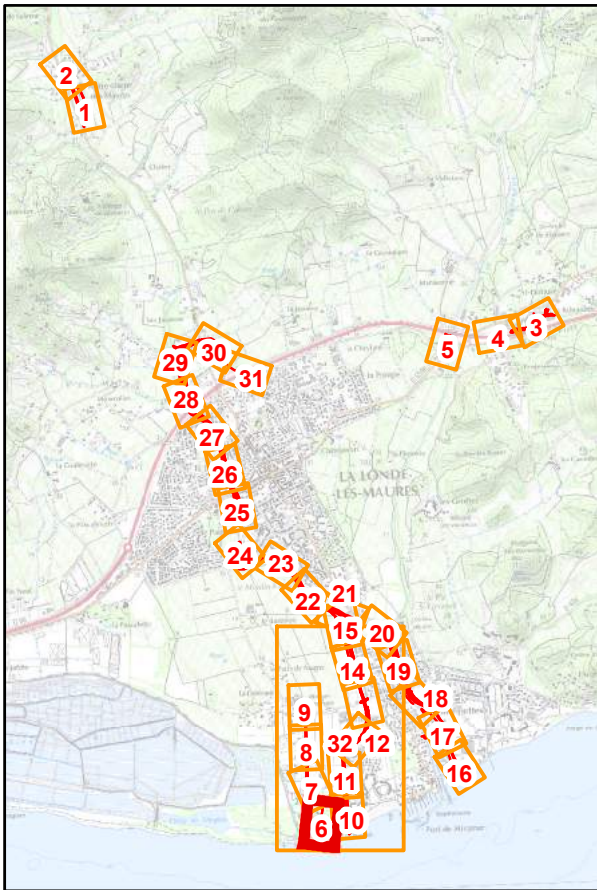
Planche 5



1:1,250

Légende

-  Fosse
-  Réseau pluvial
-  Talus
-  Palplanche
-  Digue
-  Parcelles concernées
-  Emprise DUP



MÉDITERRANÉE



**AMENAGEMENT HYDRAULIQUE DU
MARAVENNE ET DU PANSARD**
Commune de la LONDE LES MAURES








**Demande de cessibilité pour
un transfert de gestion forcé
pour cause d'utilité publique**

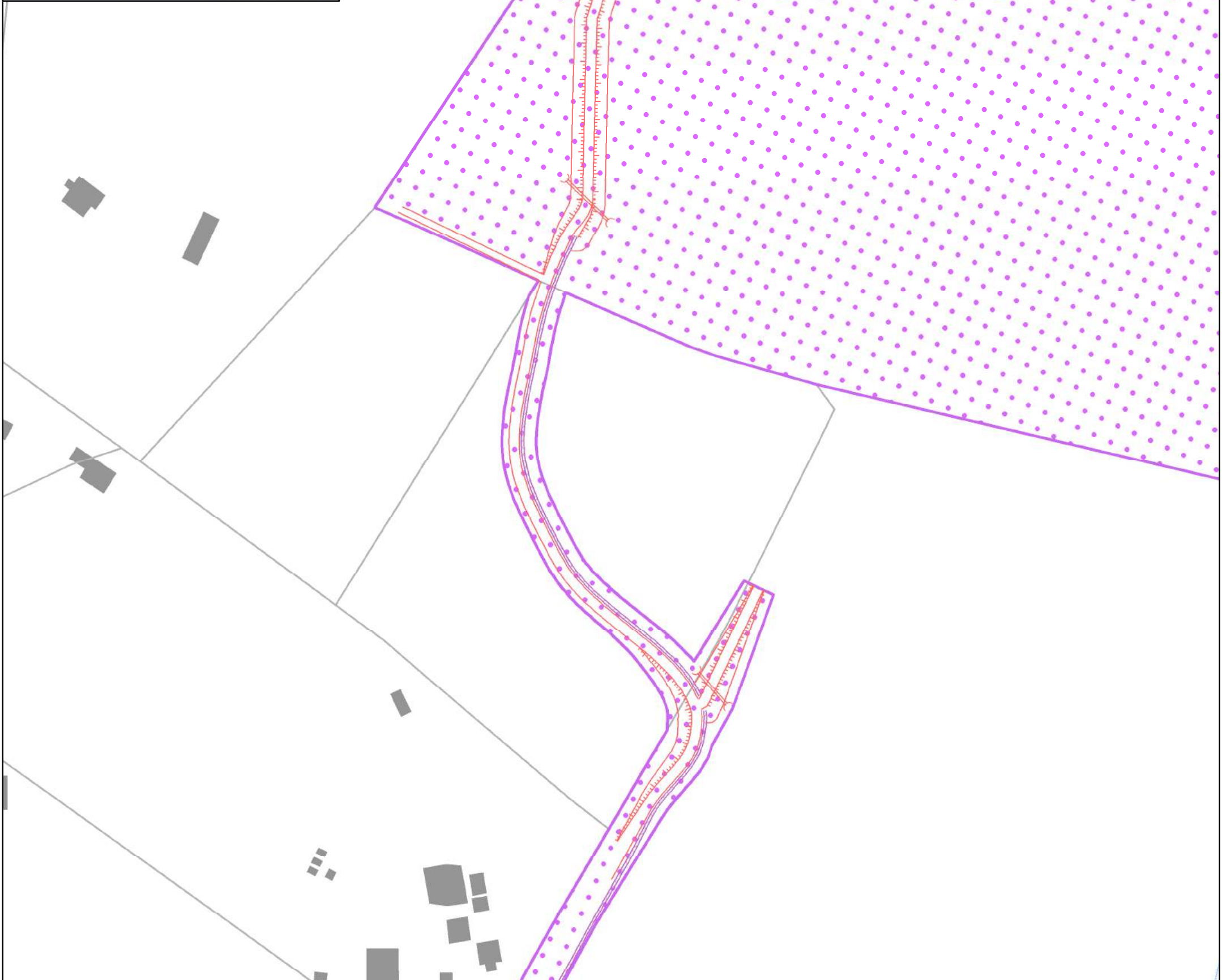
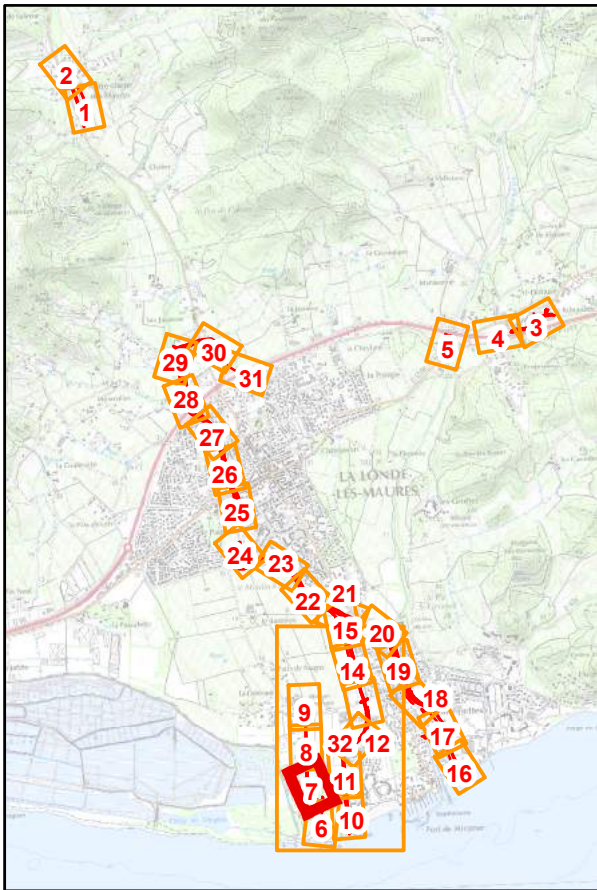
Planche 6



1:1,250

Légende

-  Fosse
-  Réseau pluvial
-  Talus
-  Palplanche
-  Digue
-  Parcelles concernées
-  Emprise DUP



MÉDITERRANÉE



**AMENAGEMENT HYDRAULIQUE DU
MARAVENNE ET DU PANSARD**
Commune de la LONDE LES MAURES








**Demande de cessibilité pour
un transfert de gestion forcé
pour cause d'utilité publique**

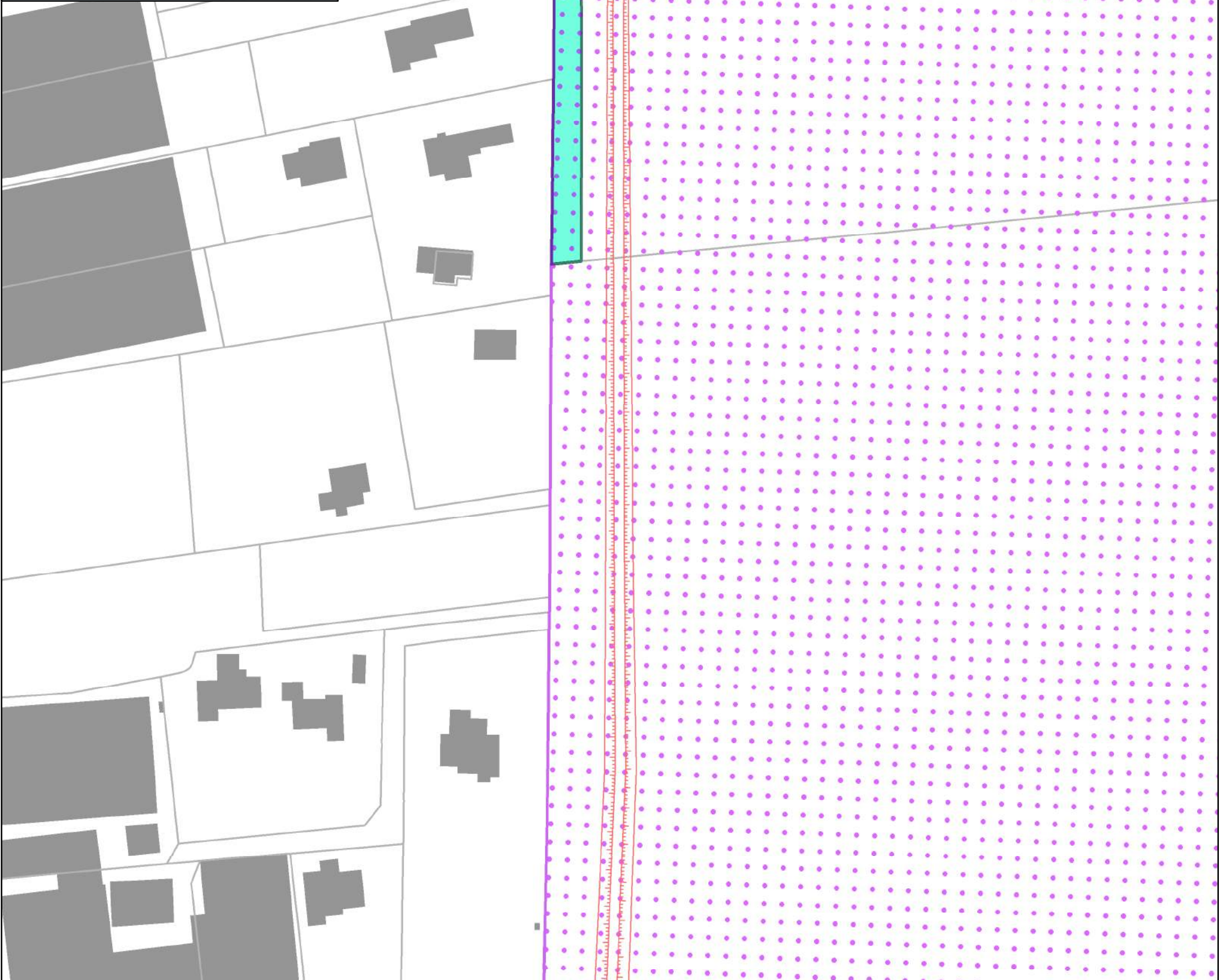
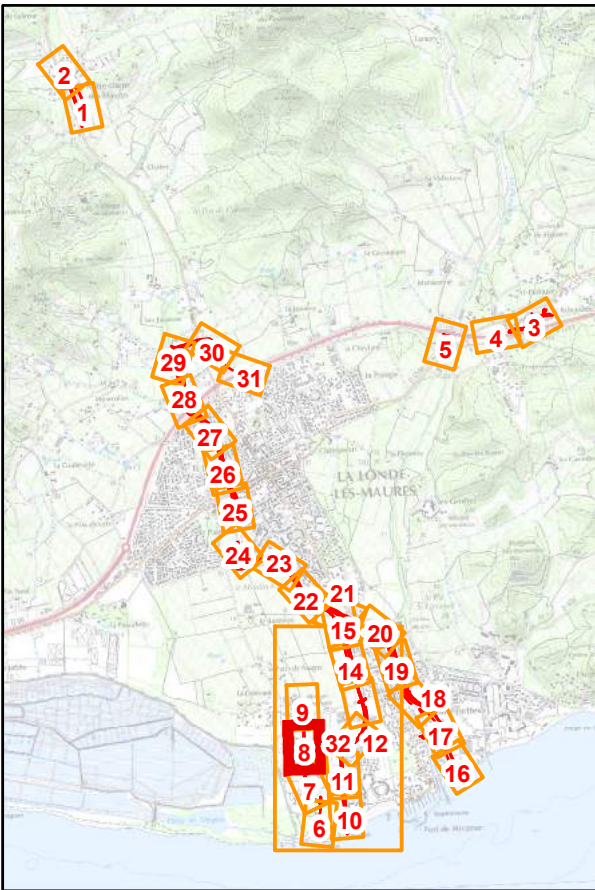
Planche 7



1:1,250

Légende

-  Fosse
-  Réseau pluvial
-  Talus
-  Palplanche
-  Digue
-  Parcelles concernées
-  Emprise DUP



MÉDITERRANÉE










**AMENAGEMENT HYDRAULIQUE DU
MARAVENNE ET DU PANSARD**
Commune de la LONDE LES MAURES

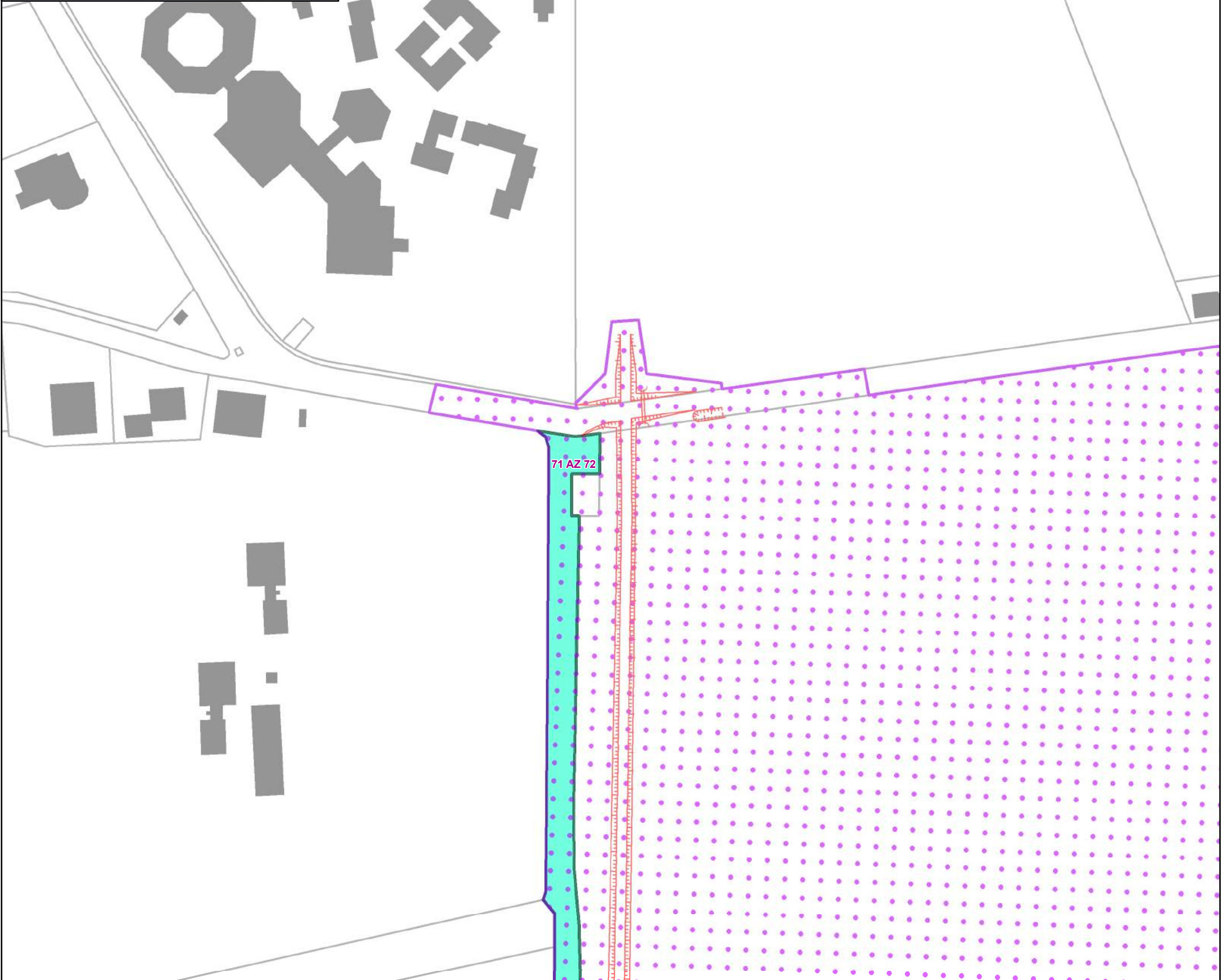
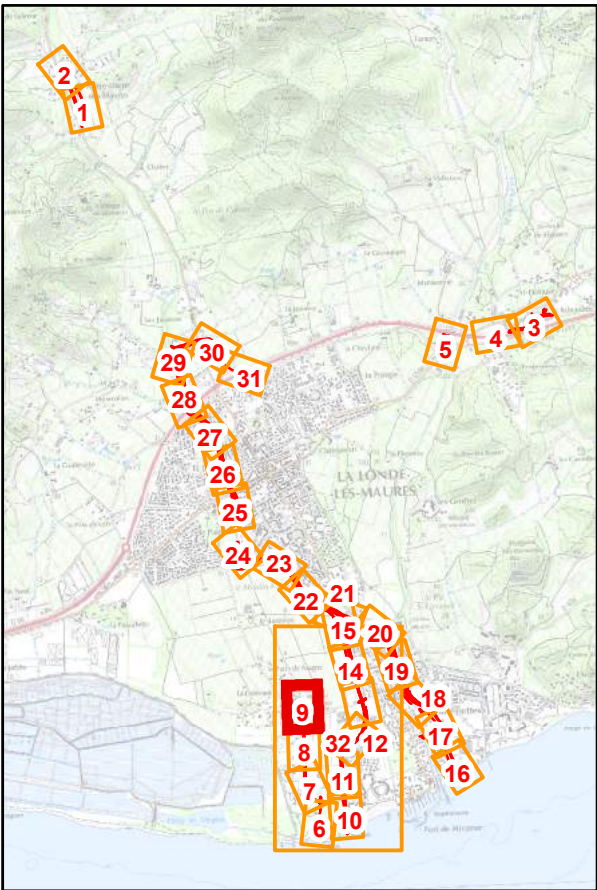
**Demande de cessibilité pour
un transfert de gestion forcé
pour cause d'utilité publique**



1:1,250

Légende

-  Fosse
-  Réseau pluvial
-  Talus
-  Palplanche
-  Digue
-  Parcelles concernées
-  Emprise DUP



MÉDITERRANÉE



SAFÈGE Ingénieurs Conseils SUEZ

AMENAGEMENT HYDRAULIQUE DU MARAVENNE ET DU PANSARD
Commune de la LONDE LES MAURES








Demande de cessibilité pour un transfert de gestion forcé pour cause d'utilité publique

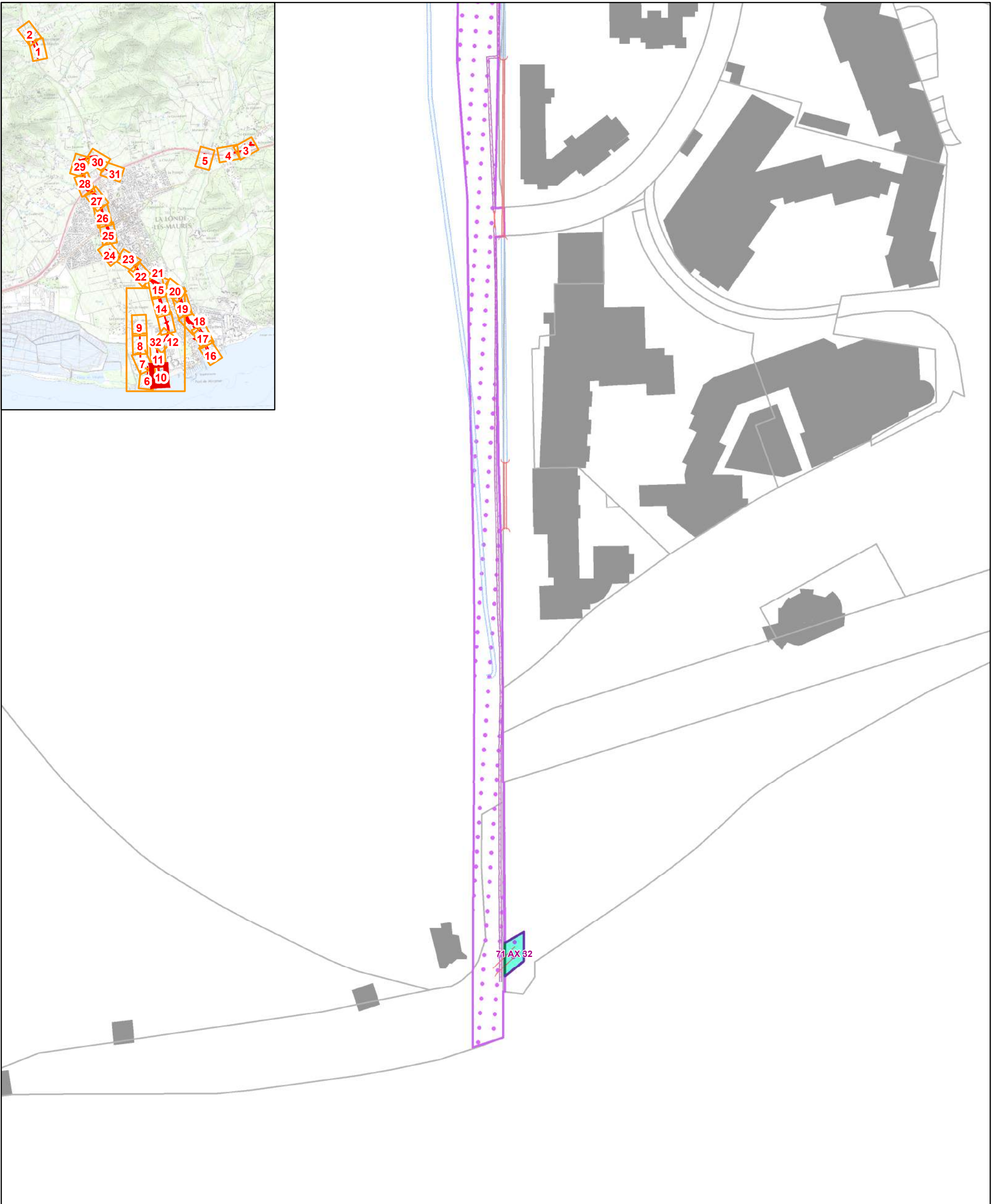
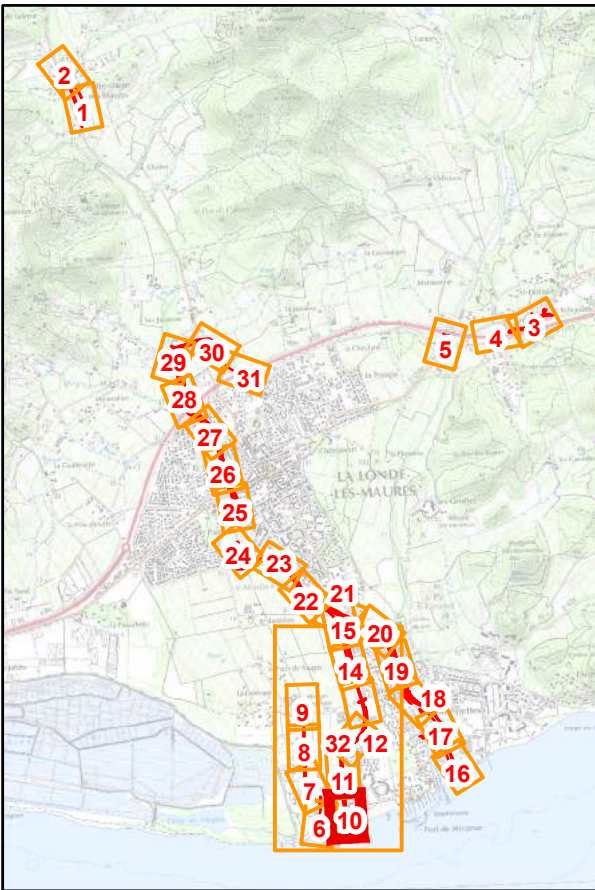
Planche 9



1:1,250

Légende

-  Fosse
-  Réseau pluvial
-  Talus
-  Palplanche
-  Digue
-  Parcelles concernées
-  Emprise DUP



MÉDITERRANÉE



SAFEGE Ingénieurs Conseils SUEZ








**AMENAGEMENT HYDRAULIQUE DU
MARAVENNE ET DU PANSARD**
Commune de la LONDE LES MAURES

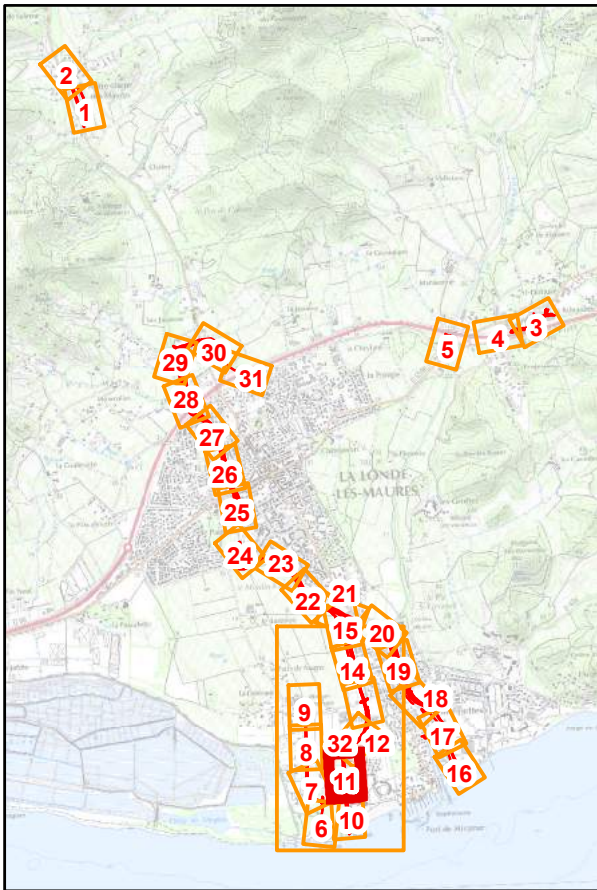
**Demande de cessibilité pour
un transfert de gestion forcé
pour cause d'utilité publique**



1:1,250

Légende

-  Fosse
-  Réseau pluvial
-  Talus
-  Palplanche
-  Digue
-  Parcelles concernées
-  Emprise DUP



MÉDITERRANÉE



SAFÈGE Ingénieurs Conseils SUEZ








AMENAGEMENT HYDRAULIQUE DU MARAVENNE ET DU PANSARD
Commune de la LONDE LES MAURES

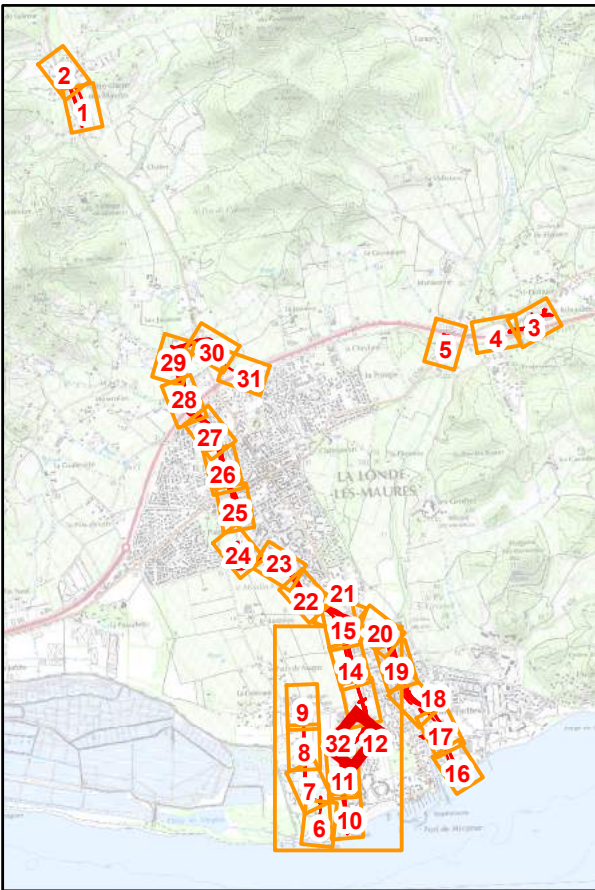
Demande de cessibilité pour un transfert de gestion forcé pour cause d'utilité publique



1:1,250

Légende

-  Fosse
-  Réseau pluvial
-  Talus
-  Palplanche
-  Digue
-  Parcelles concernées
-  Emprise DUP



MÉDITERRANÉE



SAFEGE Ingénieurs Conseils SUEZ








AMENAGEMENT HYDRAULIQUE DU MARAVENNE ET DU PANSARD
Commune de la LONDE LES MAURES

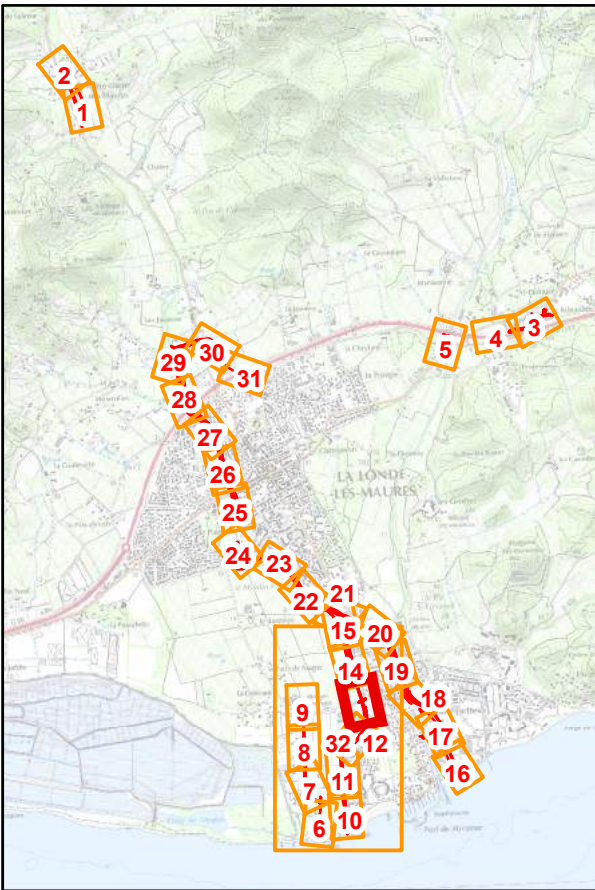
Demande de cessibilité pour un transfert de gestion forcé pour cause d'utilité publique



1:1,250

Légende

-  Fosse
-  Réseau pluvial
-  Talus
-  Palplanche
-  Digue
-  Parcelles concernées
-  Emprise DUP



MÉDITERRANÉE










**AMENAGEMENT HYDRAULIQUE DU
MARAVENNE ET DU PANSARD**
Commune de la LONDE LES MAURES

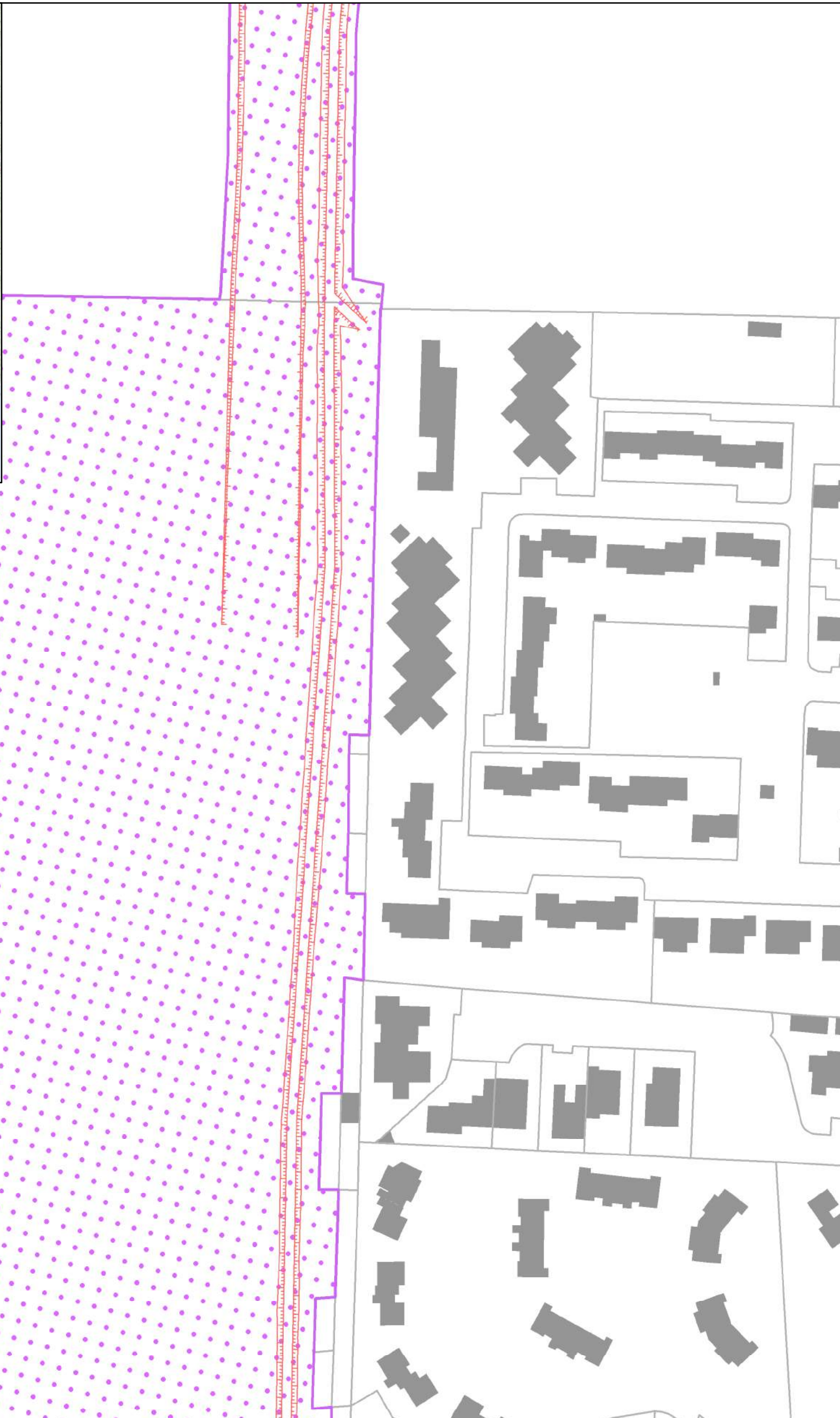
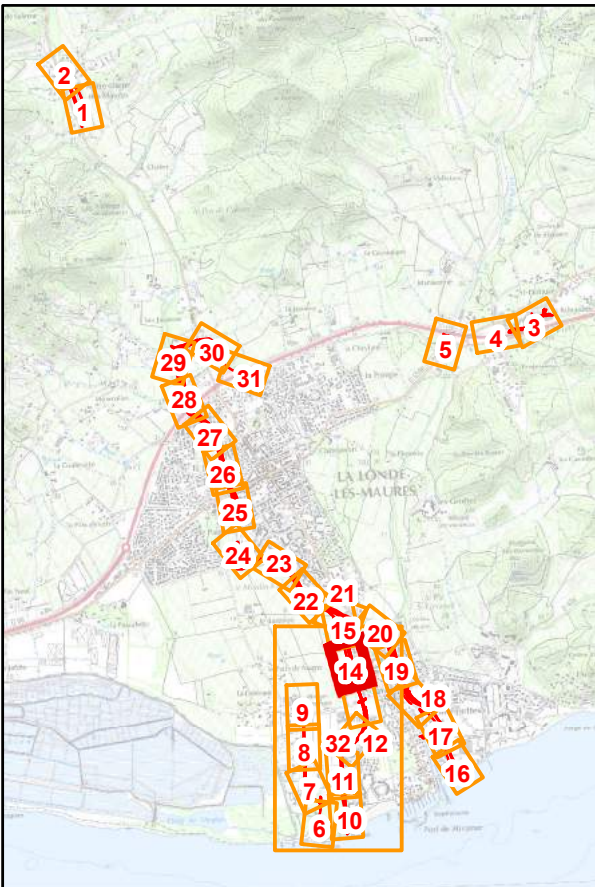
**Demande de cessibilité pour
un transfert de gestion forcé
pour cause d'utilité publique**



1:1,250

Légende

-  Fosse
-  Réseau pluvial
-  Talus
-  Palplanche
-  Digue
-  Parcelles concernées
-  Emprise DUP



MÉDITERRANÉE



SAFÈGE Ingénieurs Conseils SUEZ








**AMENAGEMENT HYDRAULIQUE DU
MARAVENNE ET DU PANSARD**
Commune de la LONDE LES MAURES

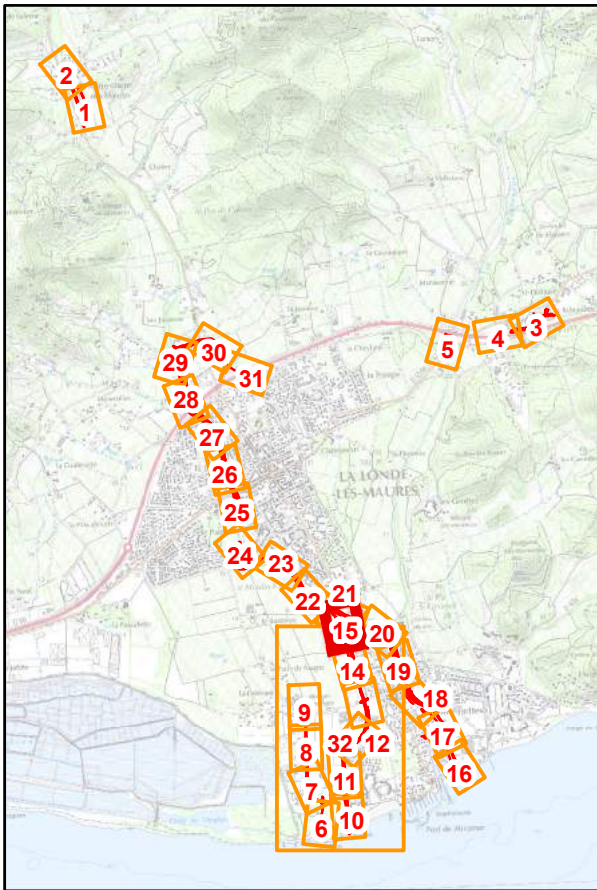
**Demande de cessibilité pour
un transfert de gestion forcé
pour cause d'utilité publique**



1:1,250

Légende

-  Fosse
-  Réseau pluvial
-  Talus
-  Palplanche
-  Digue
-  Parcelles concernées
-  Emprise DUP



MÉDITERRANÉE










**AMENAGEMENT HYDRAULIQUE DU
MARAVENNE ET DU PANSARD**
Commune de la LONDE LES MAURES

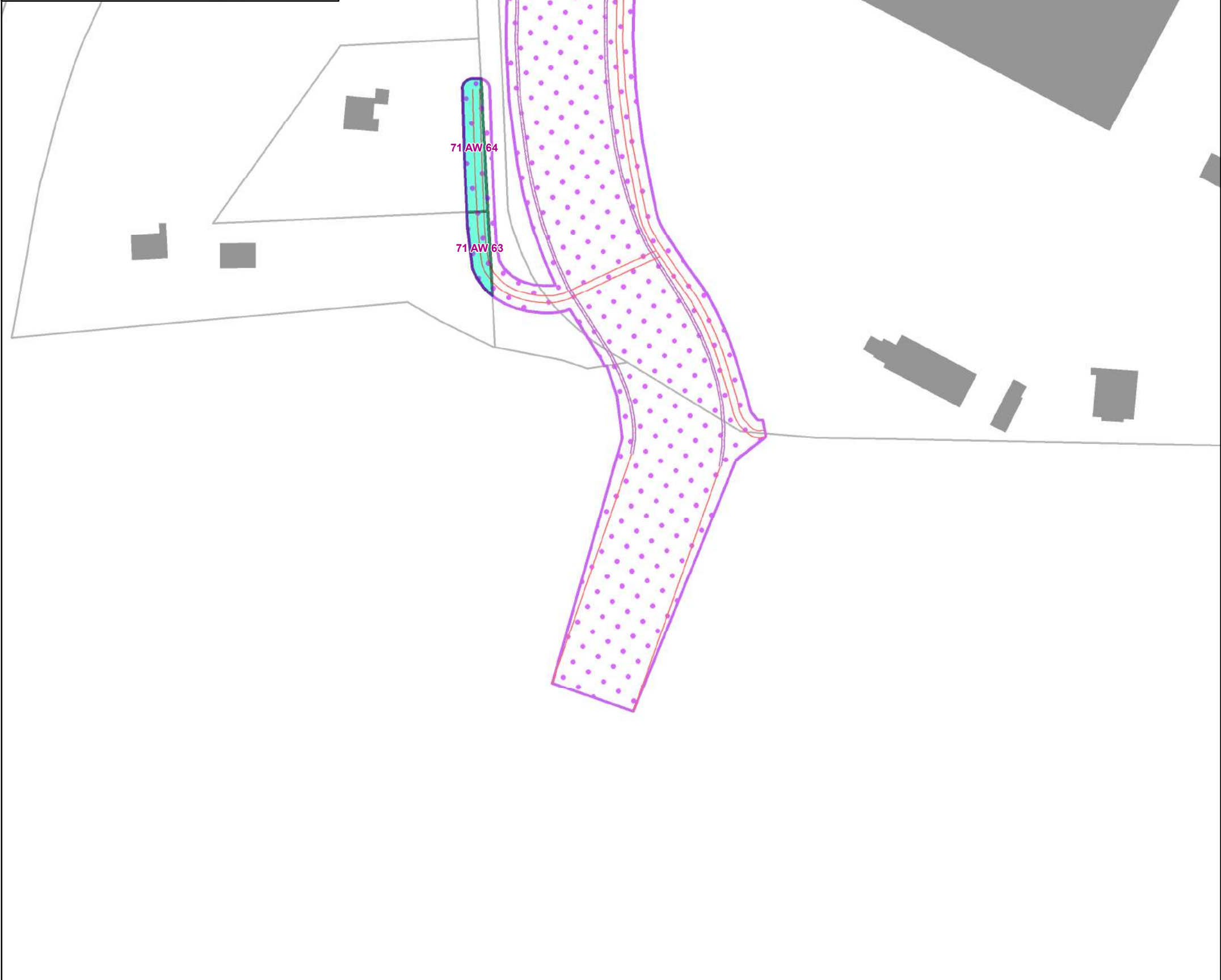
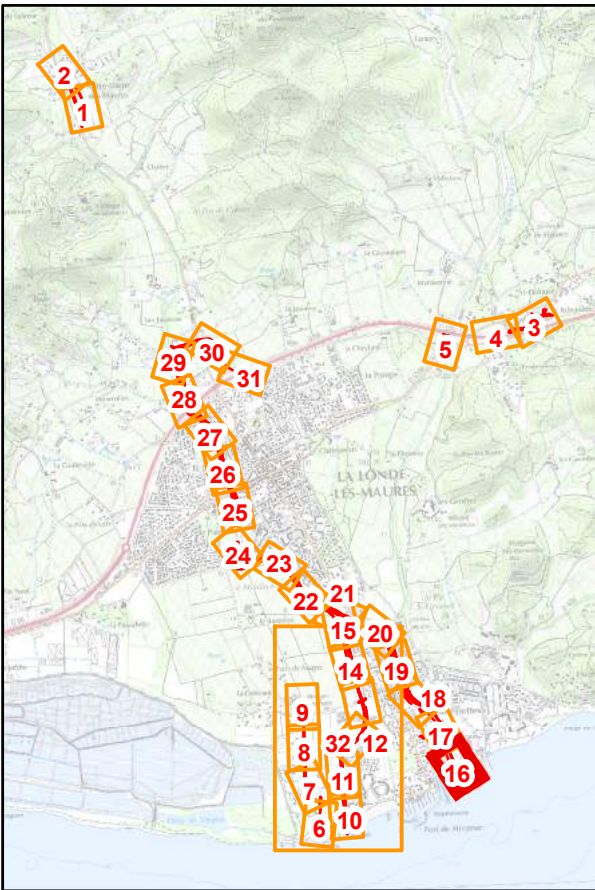
**Demande de cessibilité pour
un transfert de gestion forcé
pour cause d'utilité publique**



1:1,250

Légende

-  Fosse
-  Réseau pluvial
-  Talus
-  Palplanche
-  Digue
-  Parcelles concernées
-  Emprise DUP



MÉDITERRANÉE










**AMENAGEMENT HYDRAULIQUE DU
MARAVENNE ET DU PANSARD**
Commune de la LONDE LES MAURES

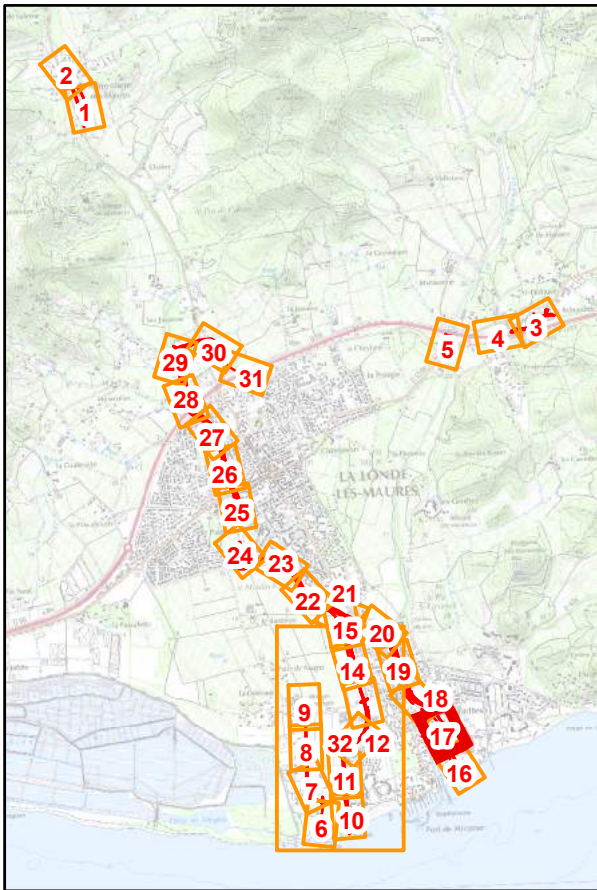
**Demande de cessibilité pour
un transfert de gestion forcé
pour cause d'utilité publique**



1:1,250

Légende

-  Fosse
-  Réseau pluvial
-  Talus
-  Palplanche
-  Digue
-  Parcelles concernées
-  Emprise DUP



MÉDITERRANÉE

PORTE DES MAURES

**AMENAGEMENT HYDRAULIQUE DU
MARAVENNE ET DU PANSARD**

Commune de la LONDE LES MAURES

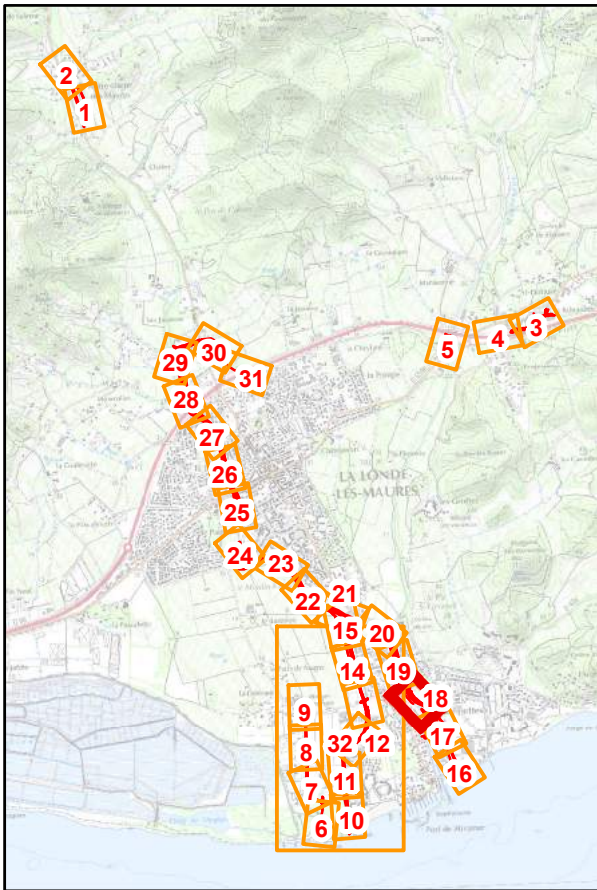
**Demande de cessibilité pour
un transfert de gestion forcé
pour cause d'utilité publique**

Planche 17

1:1,250

Légende

- Fosse
- Réseau pluvial
- Talus
- Palplanche
- Digue
- Parcelles concernées
- Emprise DUP



MÉDITERRANÉE










**AMENAGEMENT HYDRAULIQUE DU
MARAVENNE ET DU PANSARD**
Commune de la **LONDE LES MAURES**

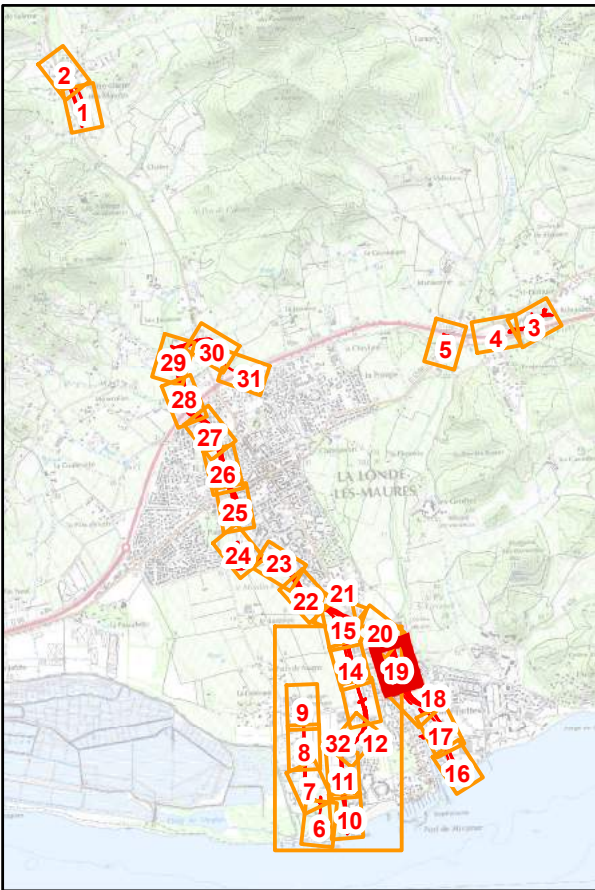
**Demande de cessibilité pour
un transfert de gestion forcé
pour cause d'utilité publique**



1:1,250

Légende

-  Fosse
-  Réseau pluvial
-  Talus
-  Palplanche
-  Digue
-  Parcelles concernées
-  Emprise DUP



MÉDITERRANÉE










SAFEGE Ingénieurs Conseils SUEZ

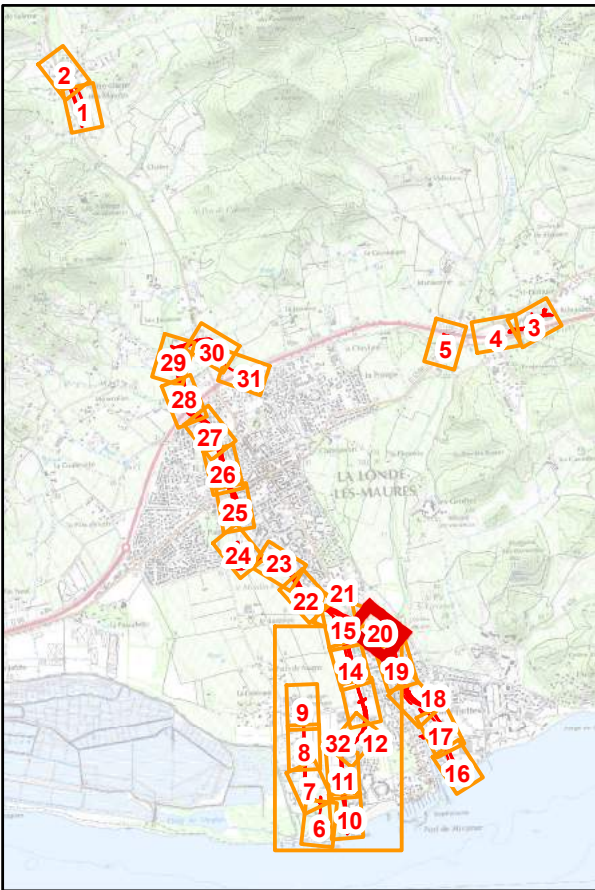
**AMENAGEMENT HYDRAULIQUE DU
MARAVENNE ET DU PANSARD**
Commune de la LONDE LES MAURES
**Demande de cessibilité pour
un transfert de gestion forcé
pour cause d'utilité publique**



1:1,250

Légende

-  Fosse
-  Réseau pluvial
-  Talus
-  Palplanche
-  Digue
-  Parcelles concernées
-  Emprise DUP



MÉDITERRANÉE



**AMENAGEMENT HYDRAULIQUE DU
MARAVENNE ET DU PANSARD**
Commune de la LONDE LES MAURES

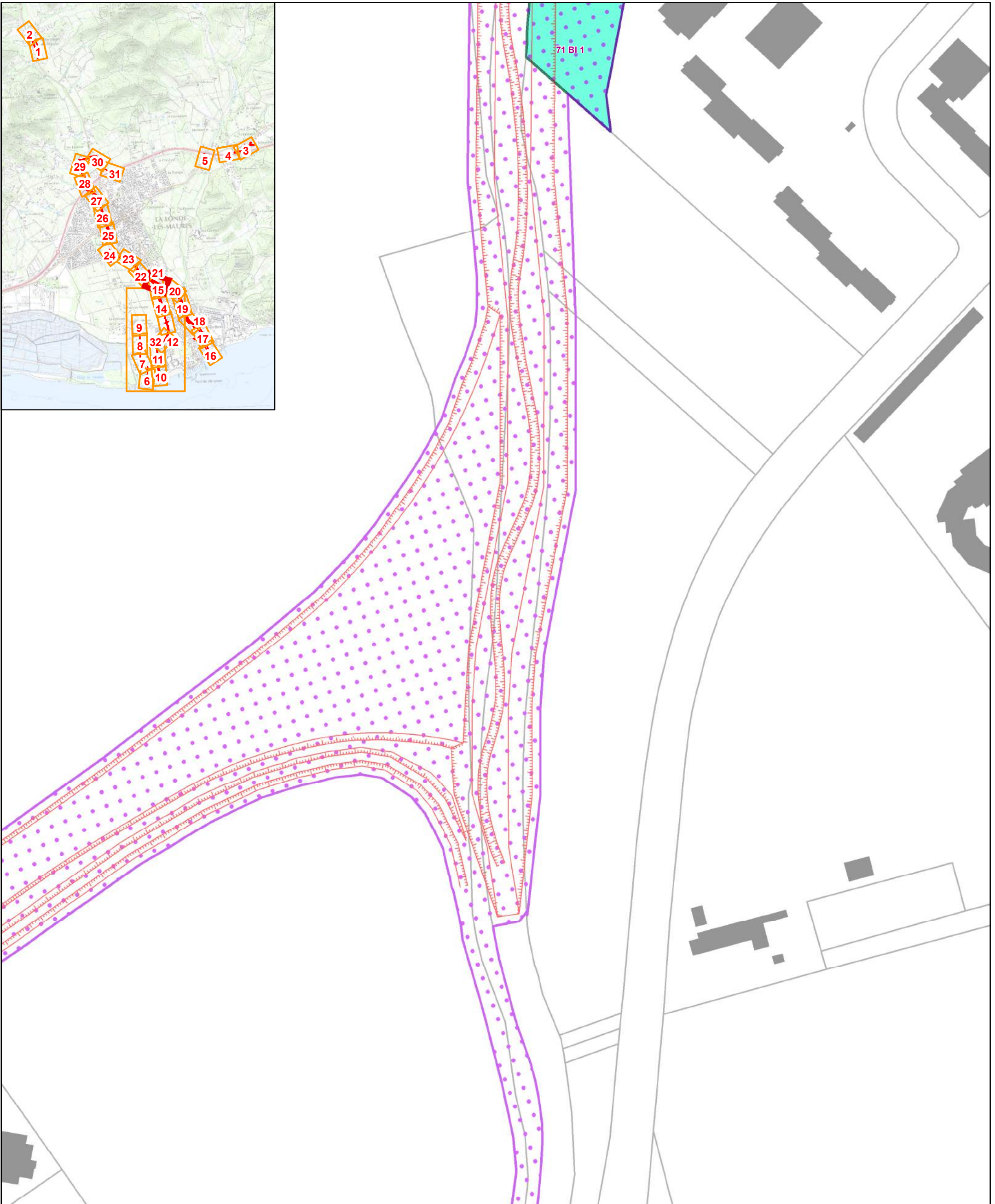
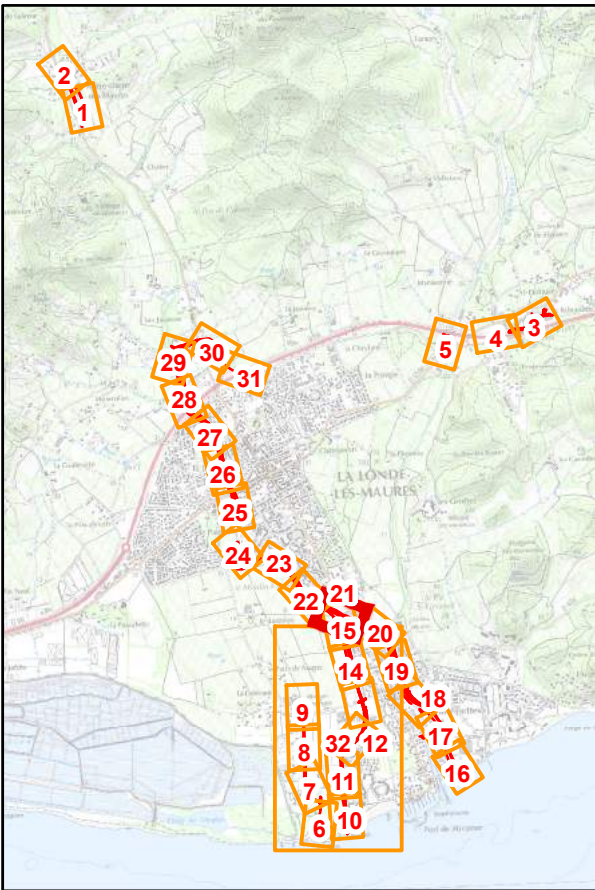
**Demande de cessibilité pour
un transfert de gestion forcé
pour cause d'utilité publique**



1:1,250

Légende

- Fosse
- Réseau pluvial
- Talus
- Palplanche
- Digue
- Parcelles concernées
- Emprise DUP



MÉDITERRANÉE










**AMENAGEMENT HYDRAULIQUE DU
MARAVENNE ET DU PANSARD**
Commune de la **LONDE LES MAURES**

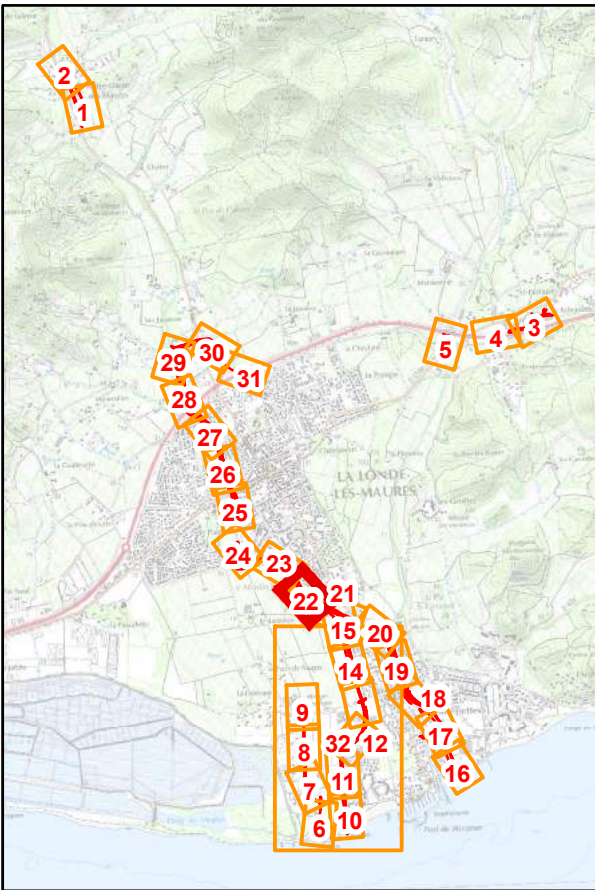
**Demande de cessibilité pour
un transfert de gestion forcé
pour cause d'utilité publique**



1:1,250

Légende

-  Fosse
-  Réseau pluvial
-  Talus
-  Palplanche
-  Digue
-  Parcelles concernées
-  Emprise DUP



MÉDITERRANÉE



SAFEGE Ingénieurs Conseils SUEZ








**AMENAGEMENT HYDRAULIQUE DU
MARAVENNE ET DU PANSARD**
Commune de la LONDE LES MAURES

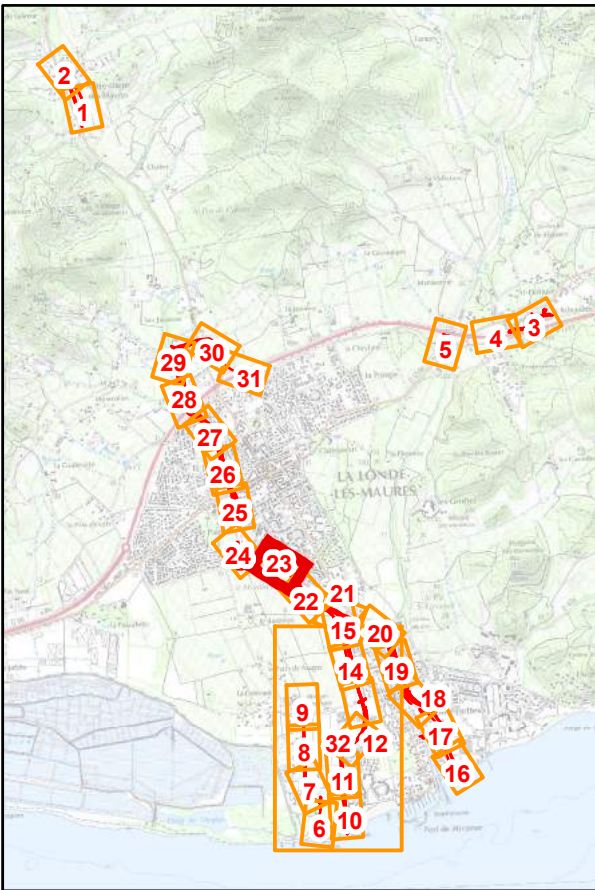
**Demande de cessibilité pour
un transfert de gestion forcé
pour cause d'utilité publique**



1:1,250

Légende

-  Fosse
-  Réseau pluvial
-  Talus
-  Palplanche
-  Digue
-  Parcelles concernées
-  Emprise DUP



MÉDITERRANÉE

PORTE DES MAURES

SAFEGE Ingénieurs Conseils

SUEZ

AMENAGEMENT HYDRAULIQUE DU MARAVENNE ET DU PANSARD

Commune de la LONDE LES MAURES

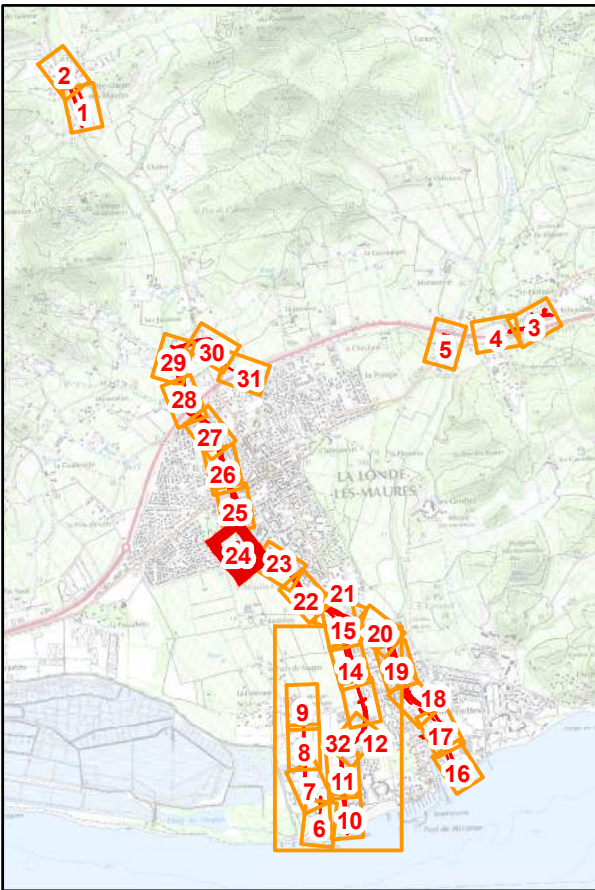
Demande de cessibilité pour un transfert de gestion forcé pour cause d'utilité publique

Planche 23

Légende

- Fosse
- Réseau pluvial
- Talus
- Palplanche
- Digue
- Parcelles concernées
- Emprise DUP

1:1,250



MÉDITERRANÉE



**AMENAGEMENT HYDRAULIQUE DU
MARAVENNE ET DU PANSARD**
Commune de la LONDE LES MAURES

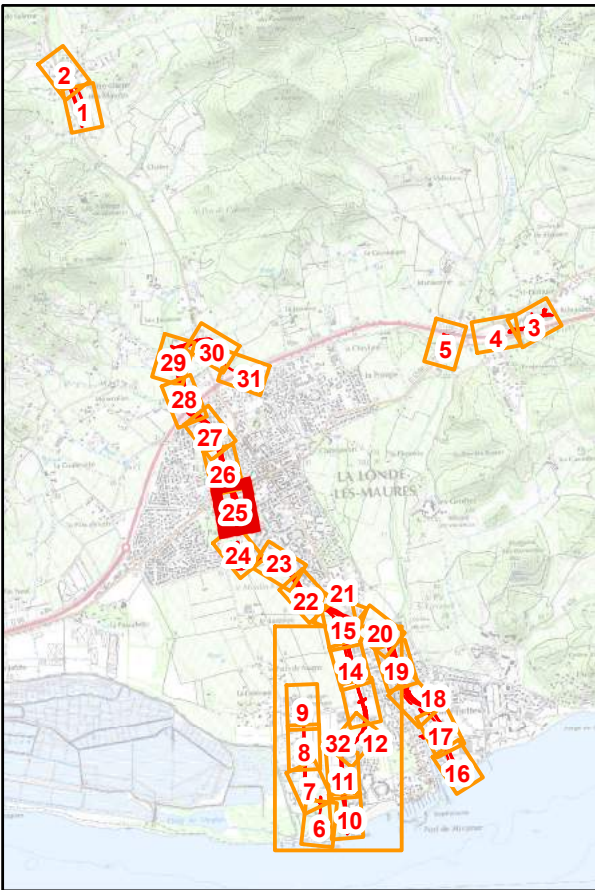
**Demande de cessibilité pour
un transfert de gestion forcé
pour cause d'utilité publique**



1:1,250

Légende

- Fosse
- Réseau pluvial
- Talus
- Palplanche
- Digue
- Parcelles concernées
- Emprise DUP



MÉDITERRANÉE

SAFEGE Ingénieurs Conseils SUEZ

AMENAGEMENT HYDRAULIQUE DU MARAVENNE ET DU PANSARD

Commune de la LONDE LES MAURES

Demande de cessibilité pour un transfert de gestion forcé pour cause d'utilité publique

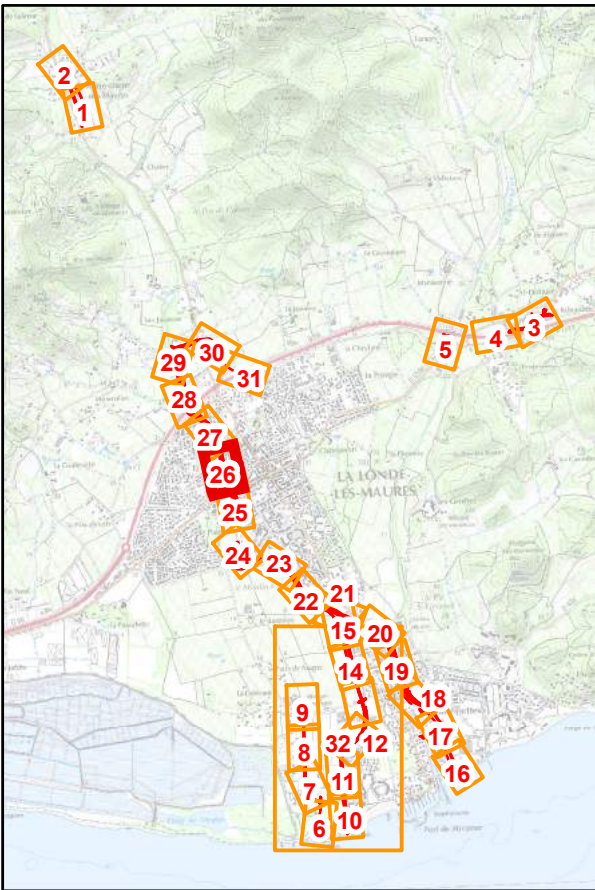
Planche 25

Légende

- Fosse
- Réseau pluvial
- Talus
- Palplanche
- Digue
- Parcelles concernées
- Emprise DUP

N

1:1,250



MÉDITERRANÉE










**AMENAGEMENT HYDRAULIQUE DU
MARAVENNE ET DU PANSARD**
Commune de la LONDE LES MAURES

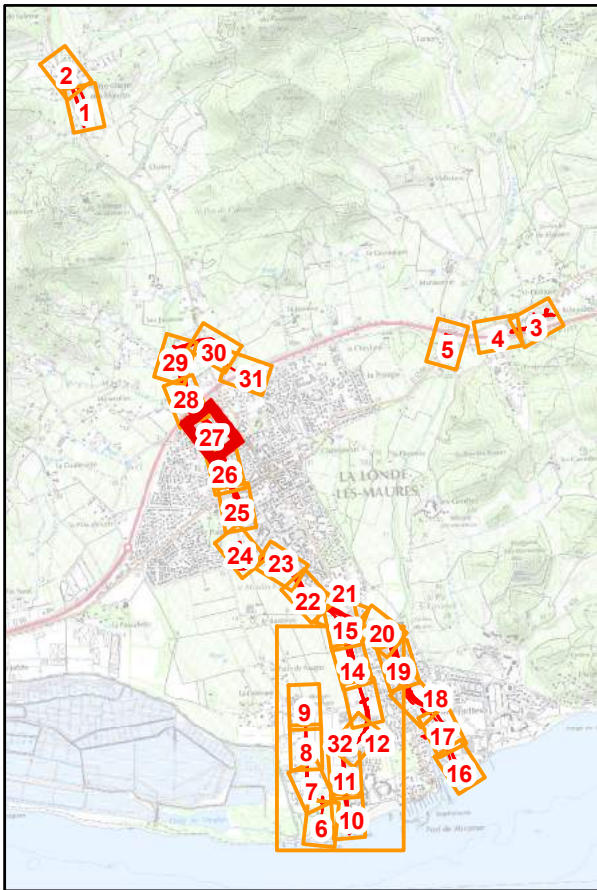
**Demande de cessibilité pour
un transfert de gestion forcé
pour cause d'utilité publique**



1:1,250

Légende

-  Fosse
-  Réseau pluvial
-  Talus
-  Palplanche
-  Digue
-  Parcelles concernées
-  Emprise DUP



MÉDITERRANÉE

PORTE DES MAURES

**AMENAGEMENT HYDRAULIQUE DU
MARAVENNE ET DU PANSARD**

Commune de la LONDE LES MAURES

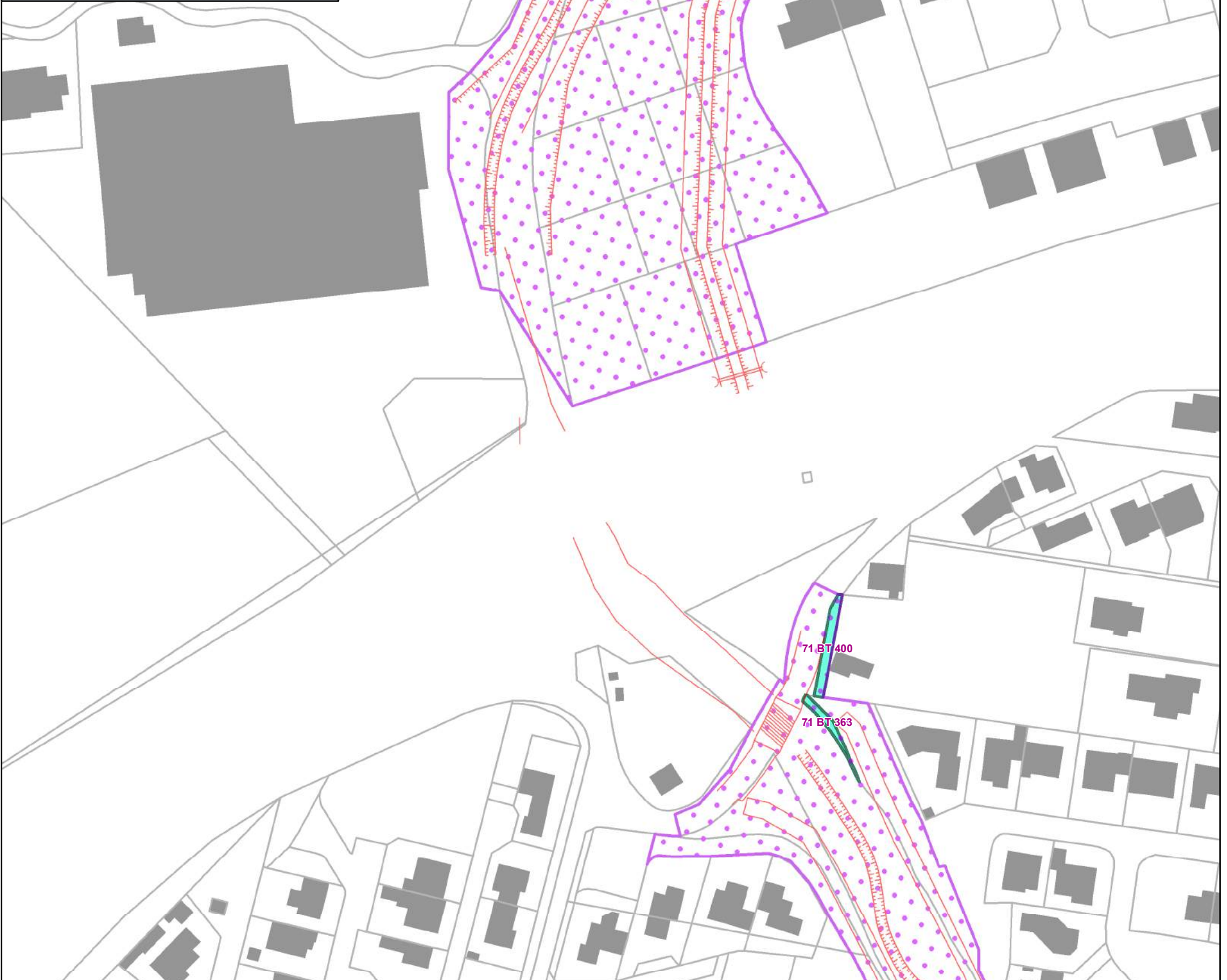
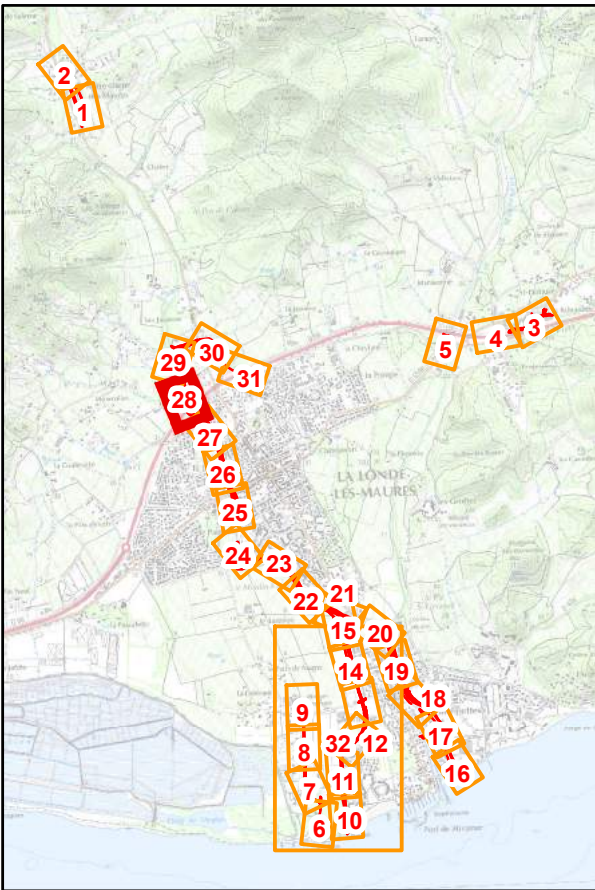
**Demande de cessibilité pour
un transfert de gestion forcé
pour cause d'utilité publique**

Planche 27

Légende

- Fosse
- Réseau pluvial
- Talus
- Palplanche
- Digue
- Parcelles concernées
- Emprise DUP

1:1,250



MÉDITERRANÉE



PORTE DES MAURES










**AMENAGEMENT HYDRAULIQUE DU
MARAVENNE ET DU PANSARD**
Commune de la LONDE LES MAURES

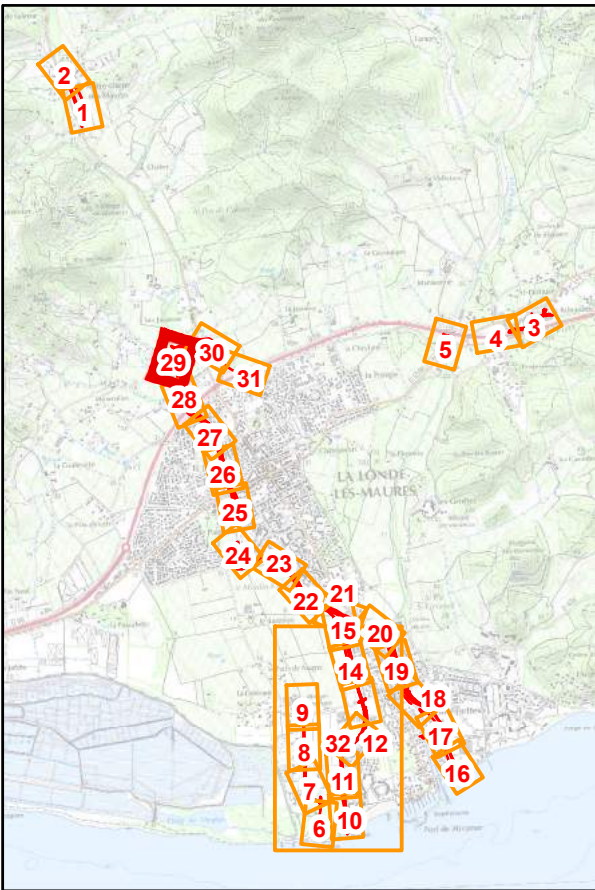
**Demande de cessibilité pour
un transfert de gestion forcé
pour cause d'utilité publique**



1:1,250

Légende

-  Fosse
-  Réseau pluvial
-  Talus
-  Palplanche
-  Digue
-  Parcelles concernées
-  Emprise DUP



MÉDITERRANÉE



PORTE DES MAURES



**AMENAGEMENT HYDRAULIQUE DU
MARAVENNE ET DU PANSARD**
Commune de la LONDE LES MAURES








**Demande de cessibilité pour
un transfert de gestion forcé
pour cause d'utilité publique**

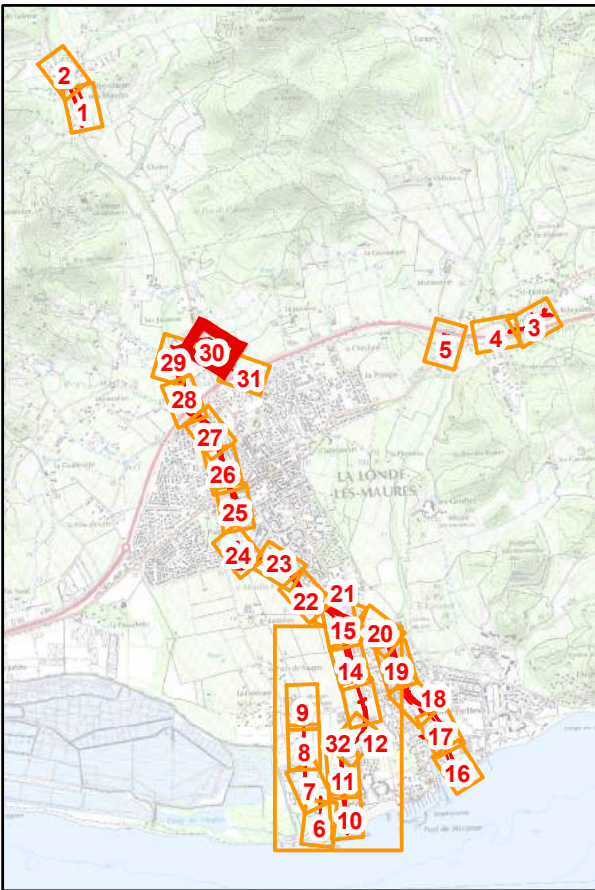
Planche 29



1:1,250

Légende

-  Fosse
-  Réseau pluvial
-  Talus
-  Palplanche
-  Digue
-  Parcelles concernées
-  Emprise DUP



MÉDITERRANÉE



SAFEGE Ingénieurs Conseils SUEZ

**AMENAGEMENT HYDRAULIQUE DU
MARAVENNE ET DU PANSARD**
Commune de la LONDE LES MAURES








**Demande de cessibilité pour
un transfert de gestion forcé
pour cause d'utilité publique**

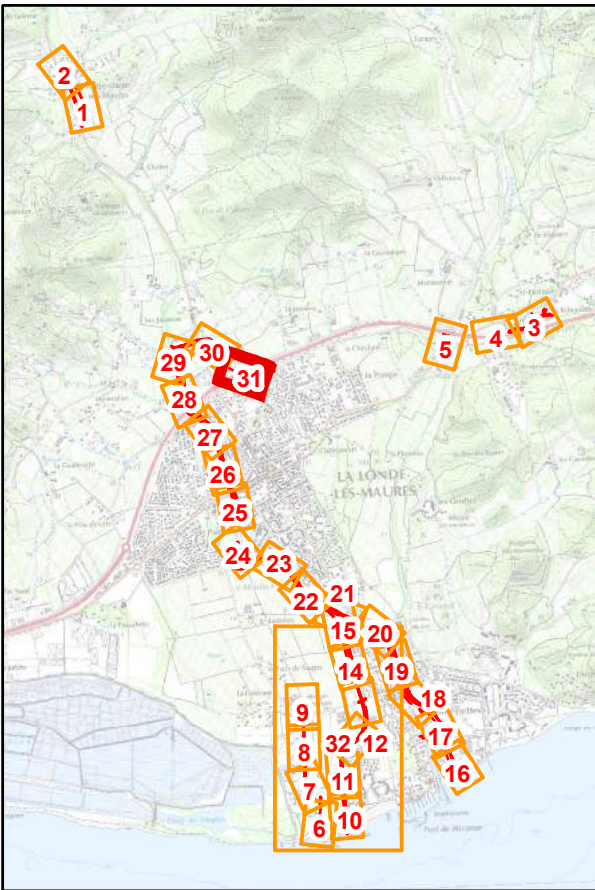
Planche 30



1:1,250

Légende

-  Fosse
-  Réseau pluvial
-  Talus
-  Palplanche
-  Digue
-  Parcelles concernées
-  Emprise DUP



MÉDITERRANÉE



**AMENAGEMENT HYDRAULIQUE DU
MARAVENNE ET DU PANSARD**
Commune de la LONDE LES MAURES








**Demande de cessibilité pour
un transfert de gestion forcé
pour cause d'utilité publique**

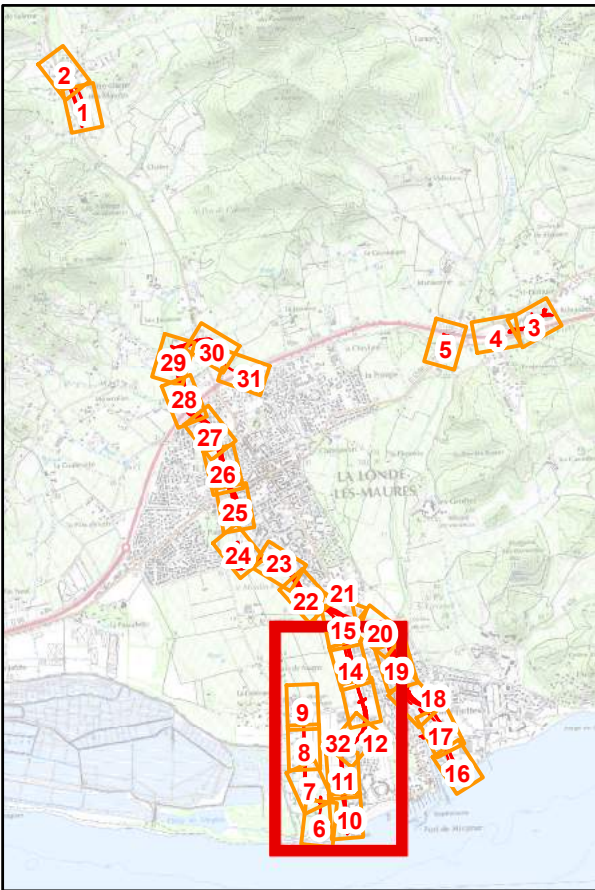
Planche 31



1:1,250

Légende

-  Fosse
-  Réseau pluvial
-  Talus
-  Palplanche
-  Digue
-  Parcelles concernées
-  Emprise DUP



MÉDITERRANÉE



SAFEGE Ingénieurs Conseils

SUEZ








**AMENAGEMENT HYDRAULIQUE DU
MARAVENNE ET DU PANSARD**
Commune de la LONDE LES MAURES

**Demande de cessibilité pour
un transfert de gestion forcé
pour cause d'utilité publique**



1:6,270

Légende

-  Fosse
-  Réseau pluvial
-  Talus
-  Palplanche
-  Digue
-  Parcelles concernées
-  Emprise DUP