







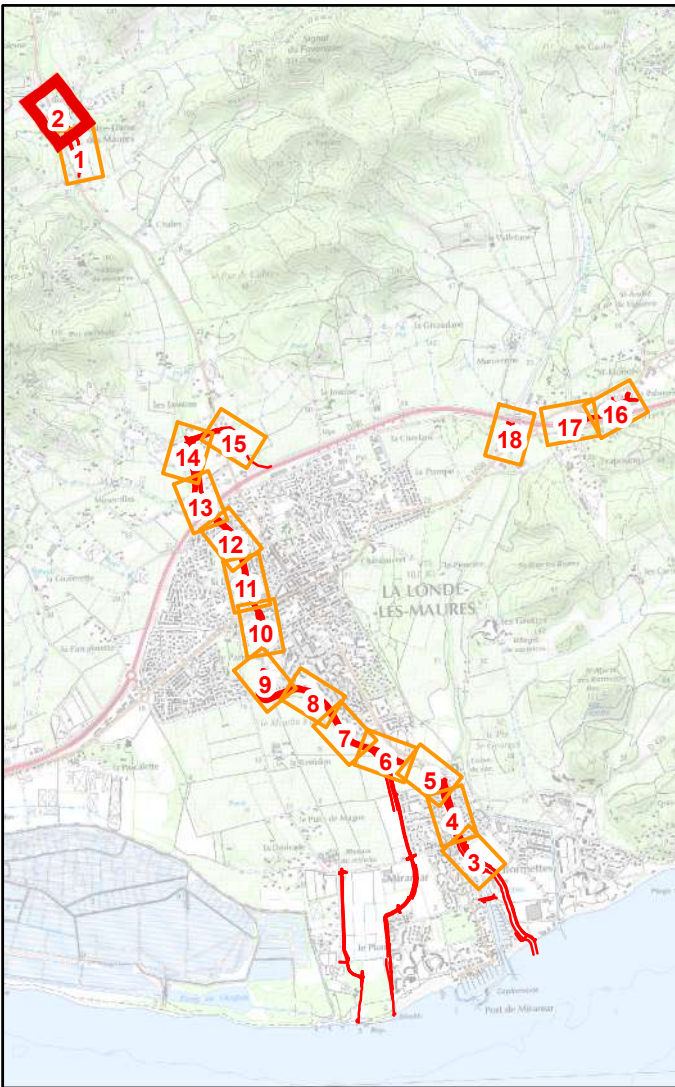
**AMENAGEMENT HYDRAULIQUE DU
MARAVENNE ET DU PANSARD**
Commune de la LONDE LES MAURES

EMPRISE DIG



- Légende**
-  Fosse
 -  Réseau pluvial
 -  Talus
 -  Palplanche
 -  Digue
 -  Parcelles DIG











**AMENAGEMENT HYDRAULIQUE DU
MARAVENNE ET DU PANSARD**
Commune de la LONDE LES MAURES

EMPRISE DIG

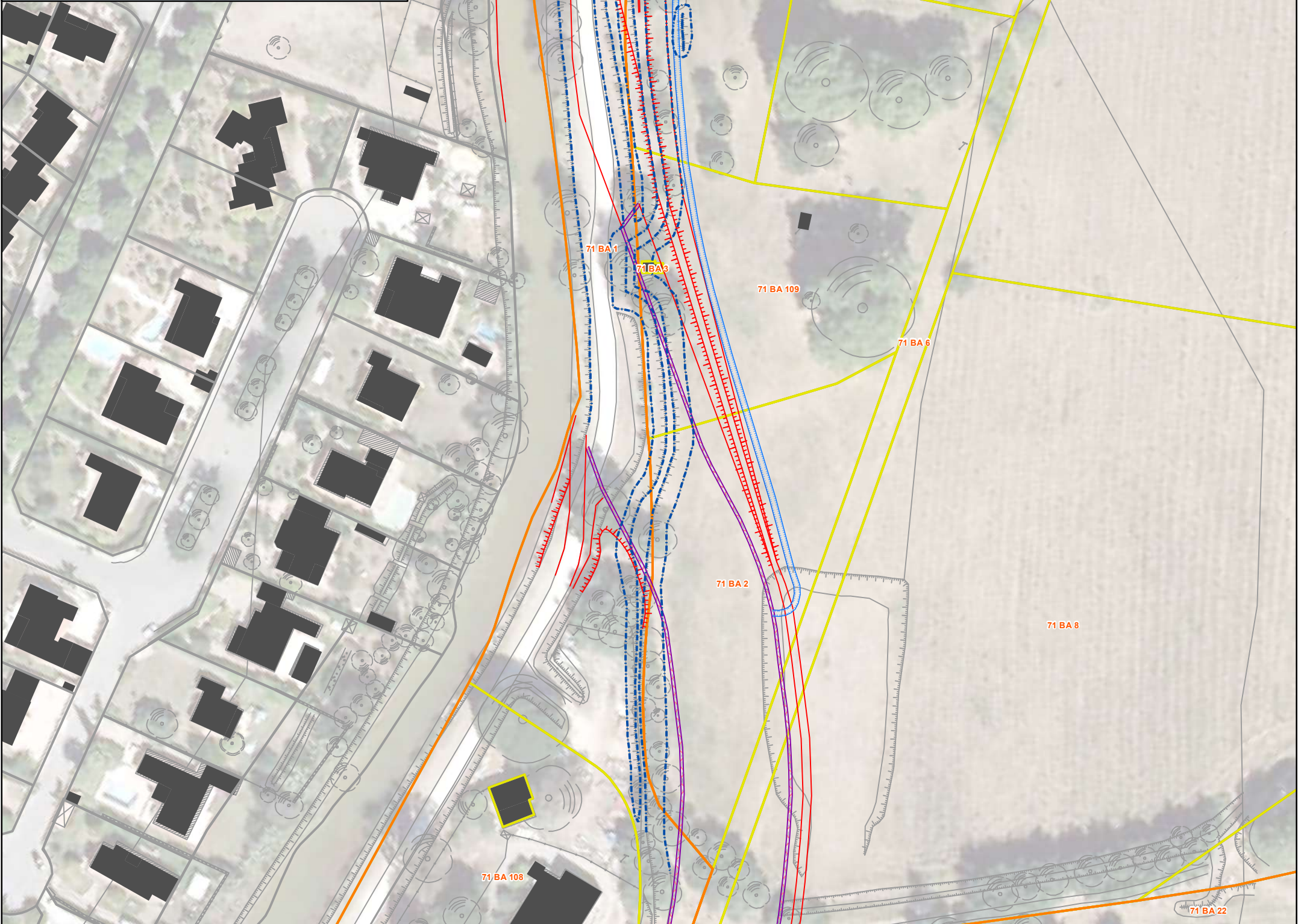
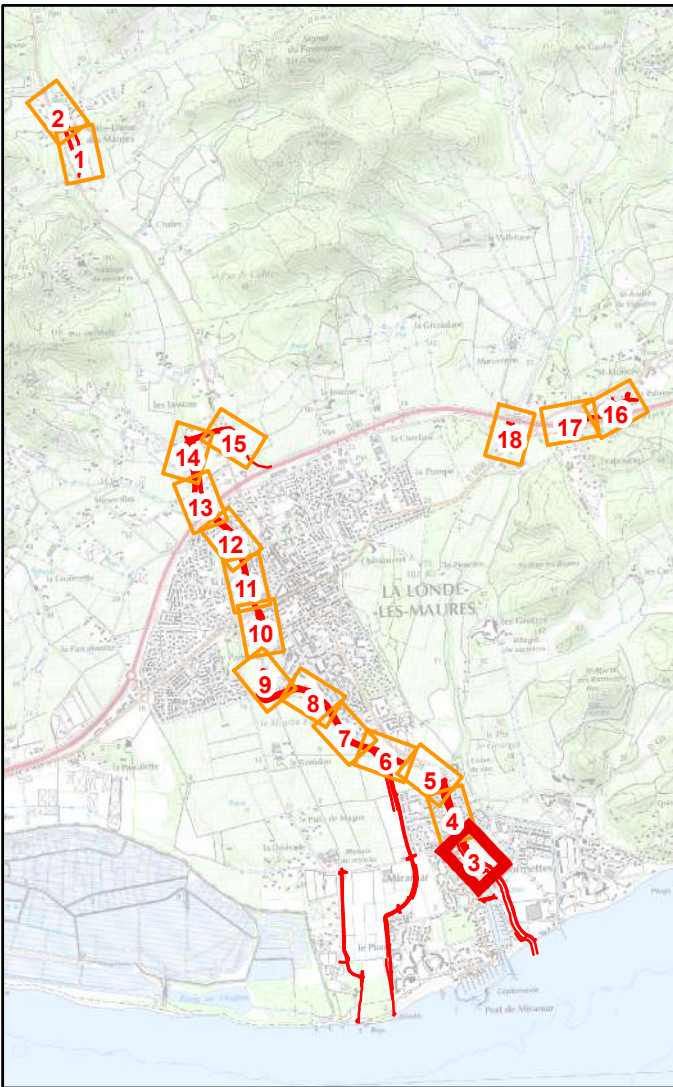
Planche 2



1:1,000

- Légende**
-  Fosse
 -  Réseau pluvial
 -  Talus
 -  Palplanche
 -  Digue
 -  Parcelles DIG











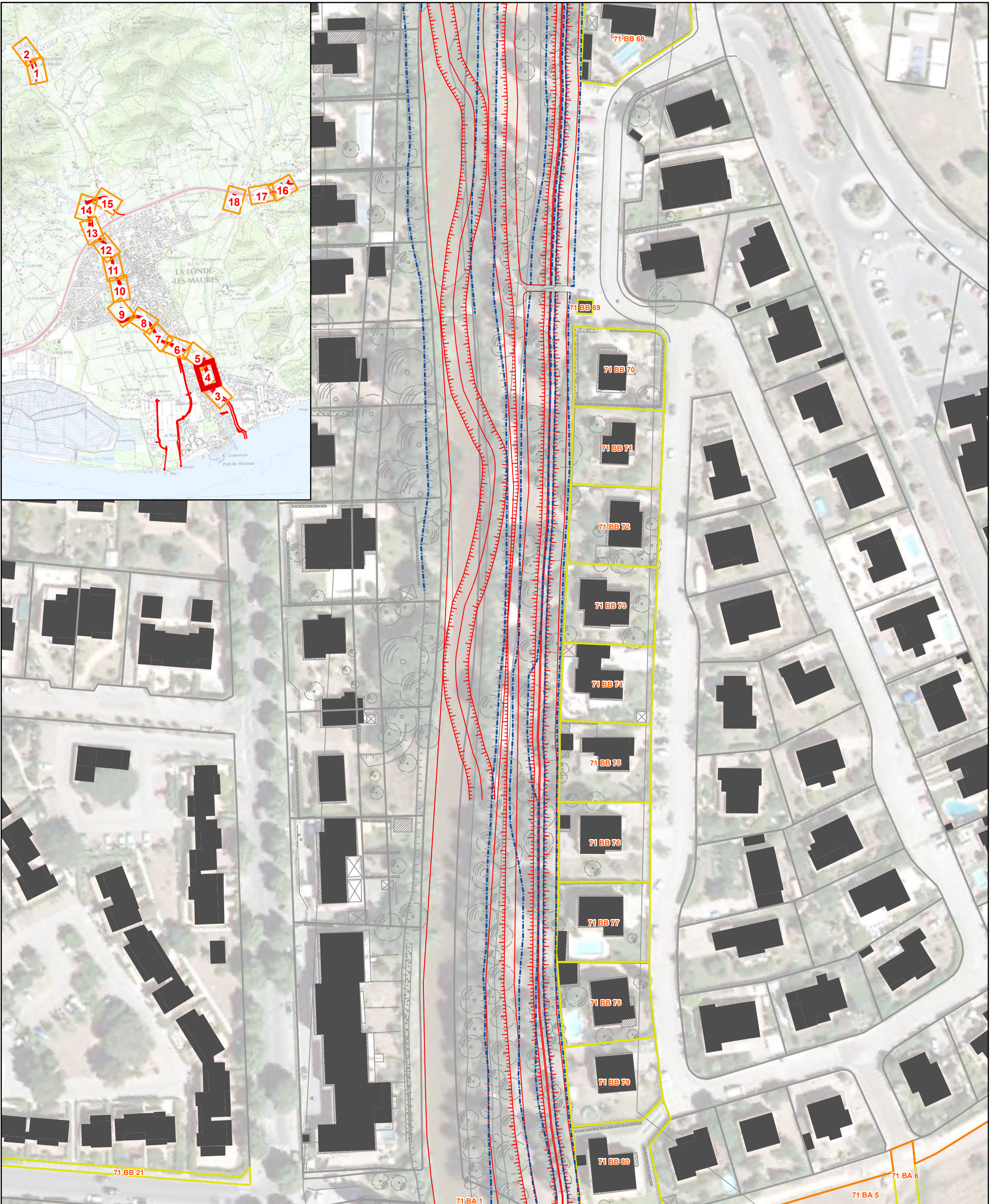
**AMENAGEMENT HYDRAULIQUE DU
MARAVENNE ET DU PANSARD**
Commune de la LONDE LES MAURES

EMPRISE DIG



- Légende**
-  Fosse
 -  Réseau pluvial
 -  Talus
 -  Palplanche
 -  Digue
 -  Parcelles DIG









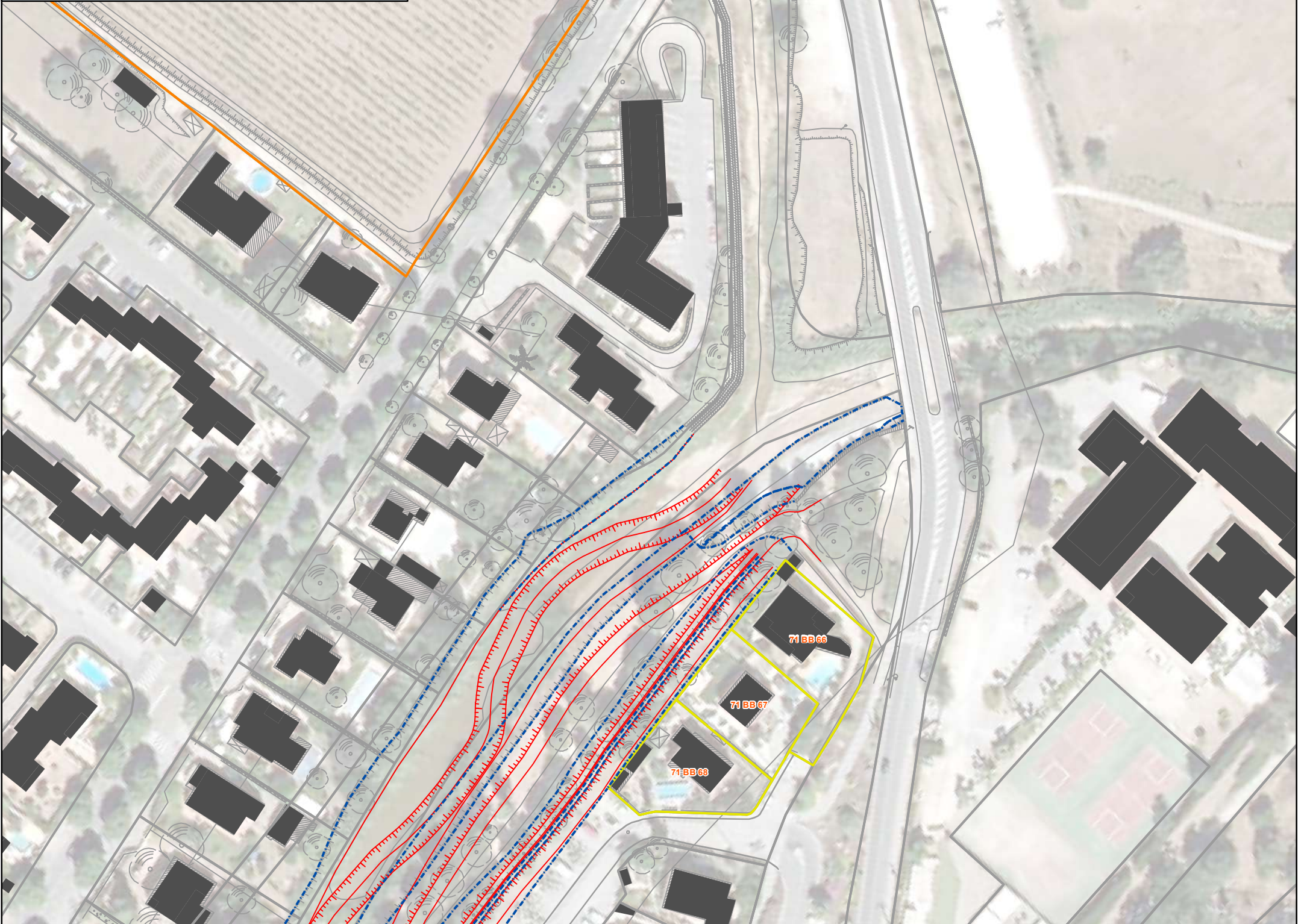
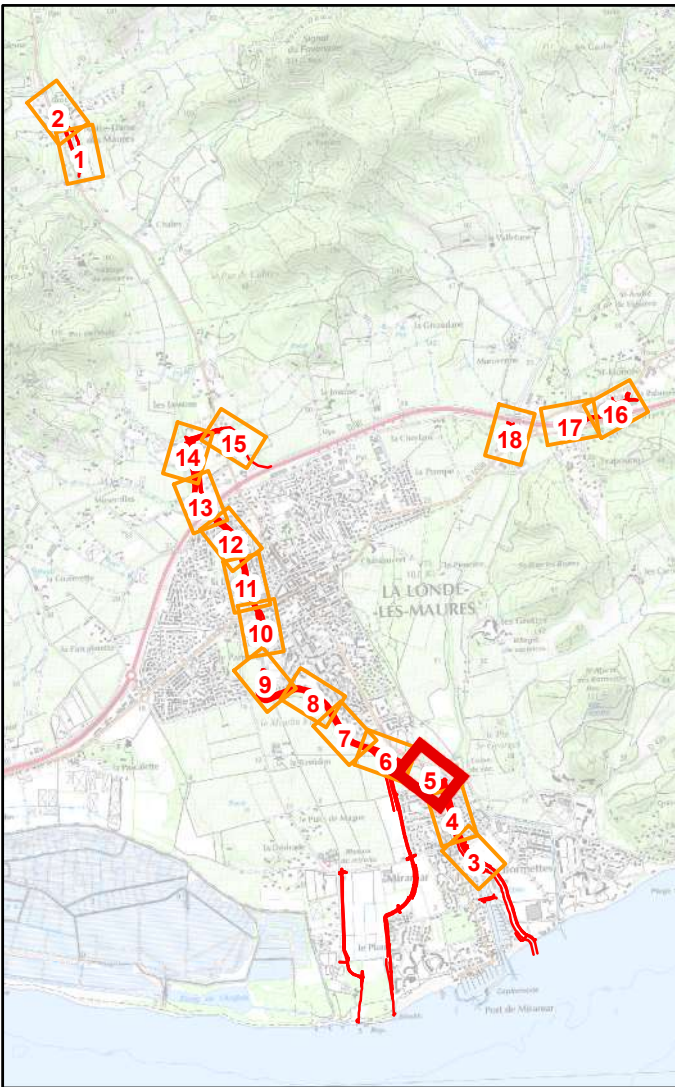


**AMENAGEMENT HYDRAULIQUE DU
MARAVENNE ET DU PANSARD**
Commune de la **LONDE LES MAURES**

EMPRISE DIG









- Légende**
-  Fosse
 -  Réseau pluvial
 -  Talus
 -  Palplanche
 -  Digue
 -  Parcelles DIG



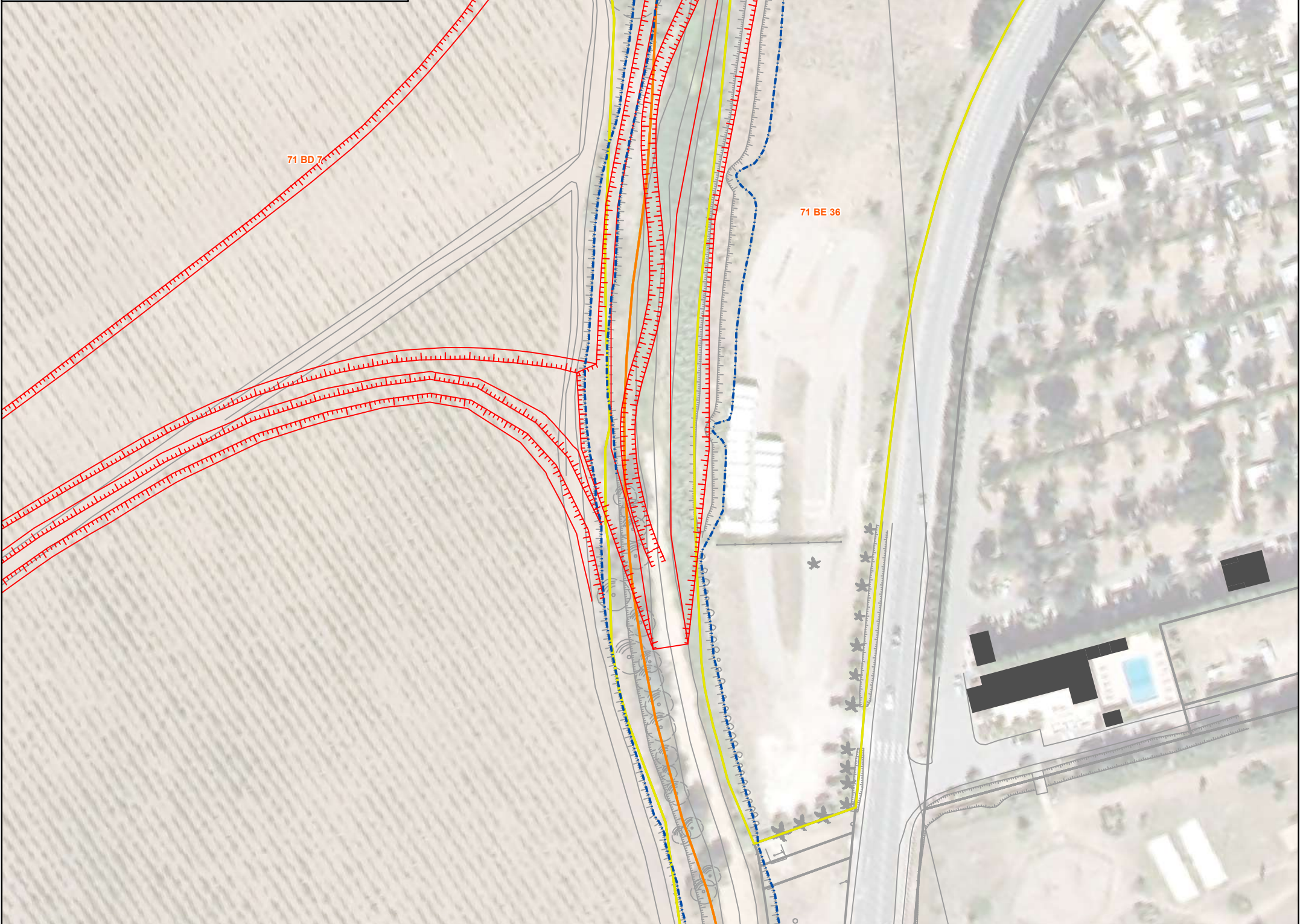
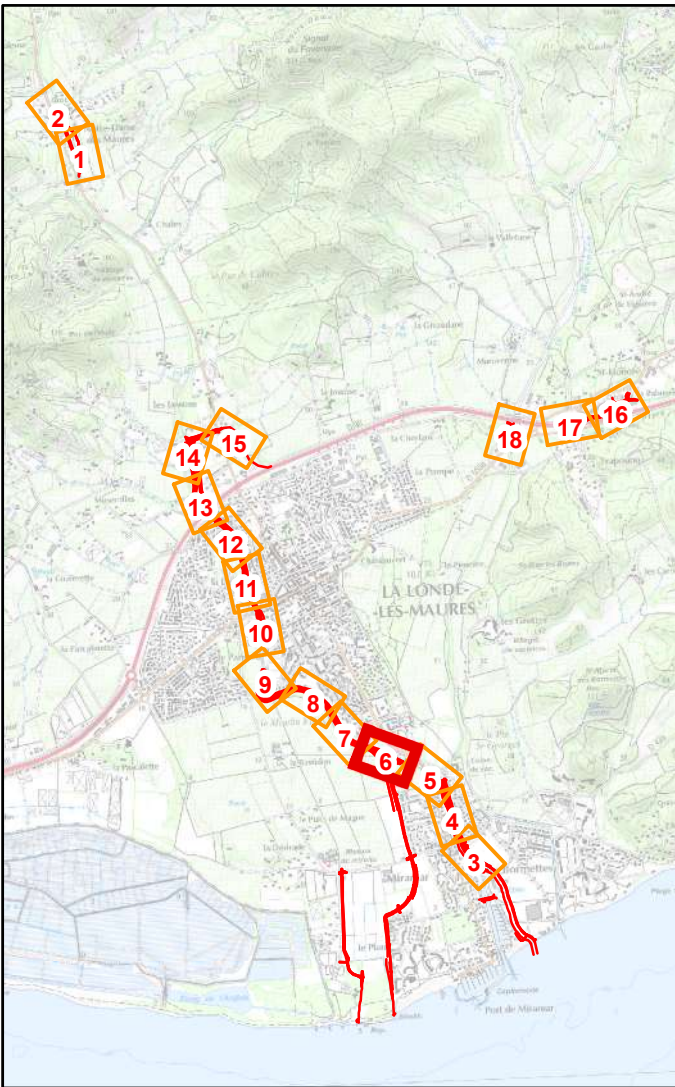
**AMENAGEMENT HYDRAULIQUE DU
MARAVENNE ET DU PANSARD**
Commune de la LONDE LES MAURES

EMPRISE DIG



- Légende**
-  Fosse
 -  Réseau pluvial
 -  Talus
 -  Palplanche
 -  Digue
 -  Parcelles DIG











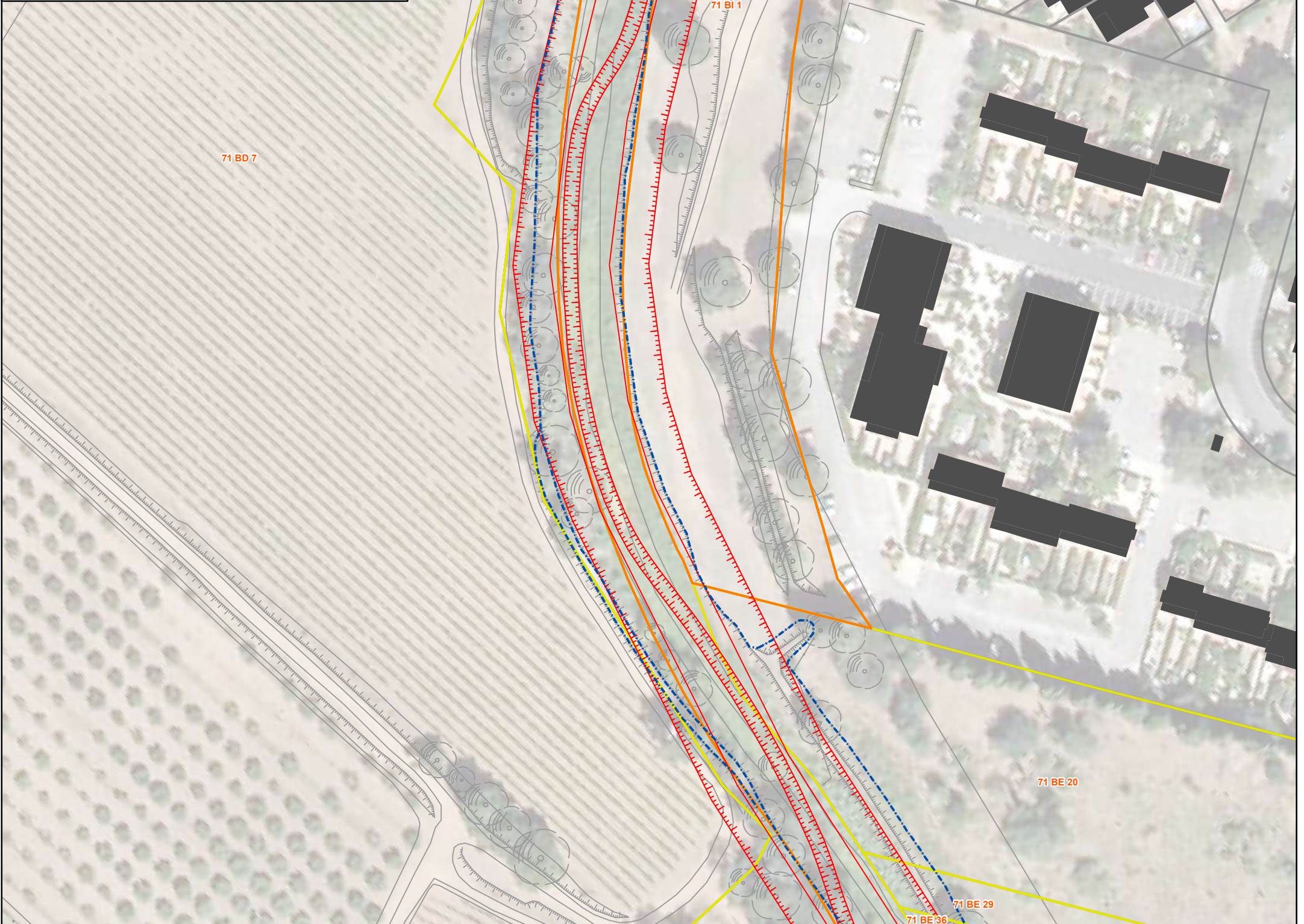
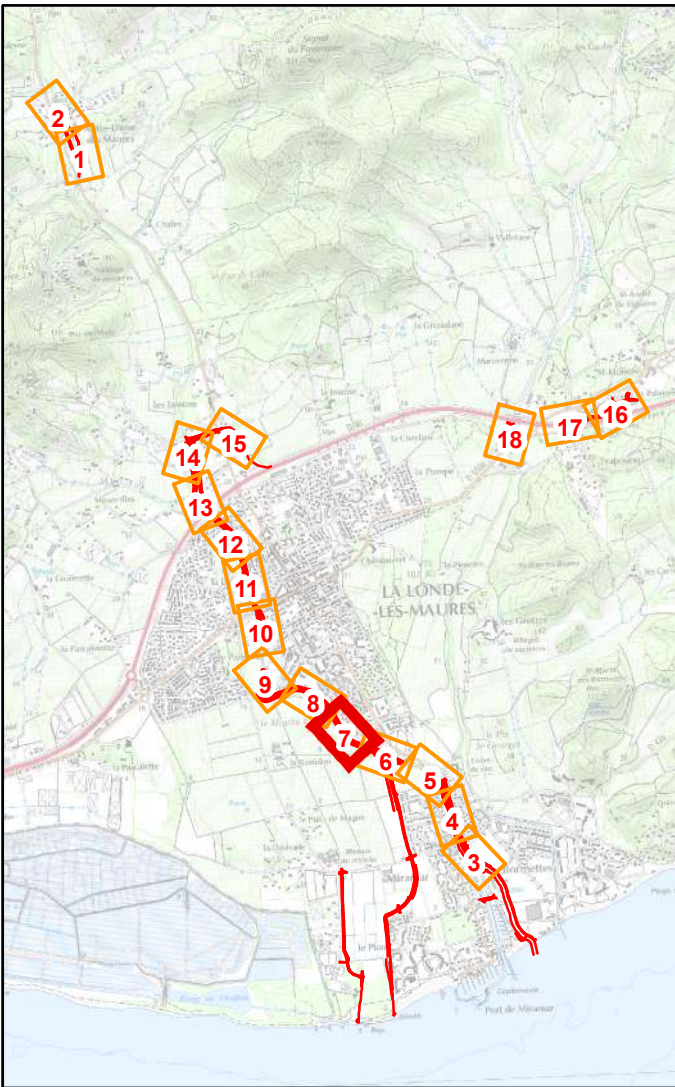
**AMENAGEMENT HYDRAULIQUE DU
MARAVENNE ET DU PANSARD**
Commune de la LONDE LES MAURES

EMPRISE DIG



- Légende**
-  Fosse
 -  Réseau pluvial
 -  Talus
 -  Palplanche
 -  Digue
 -  Parcelles DIG











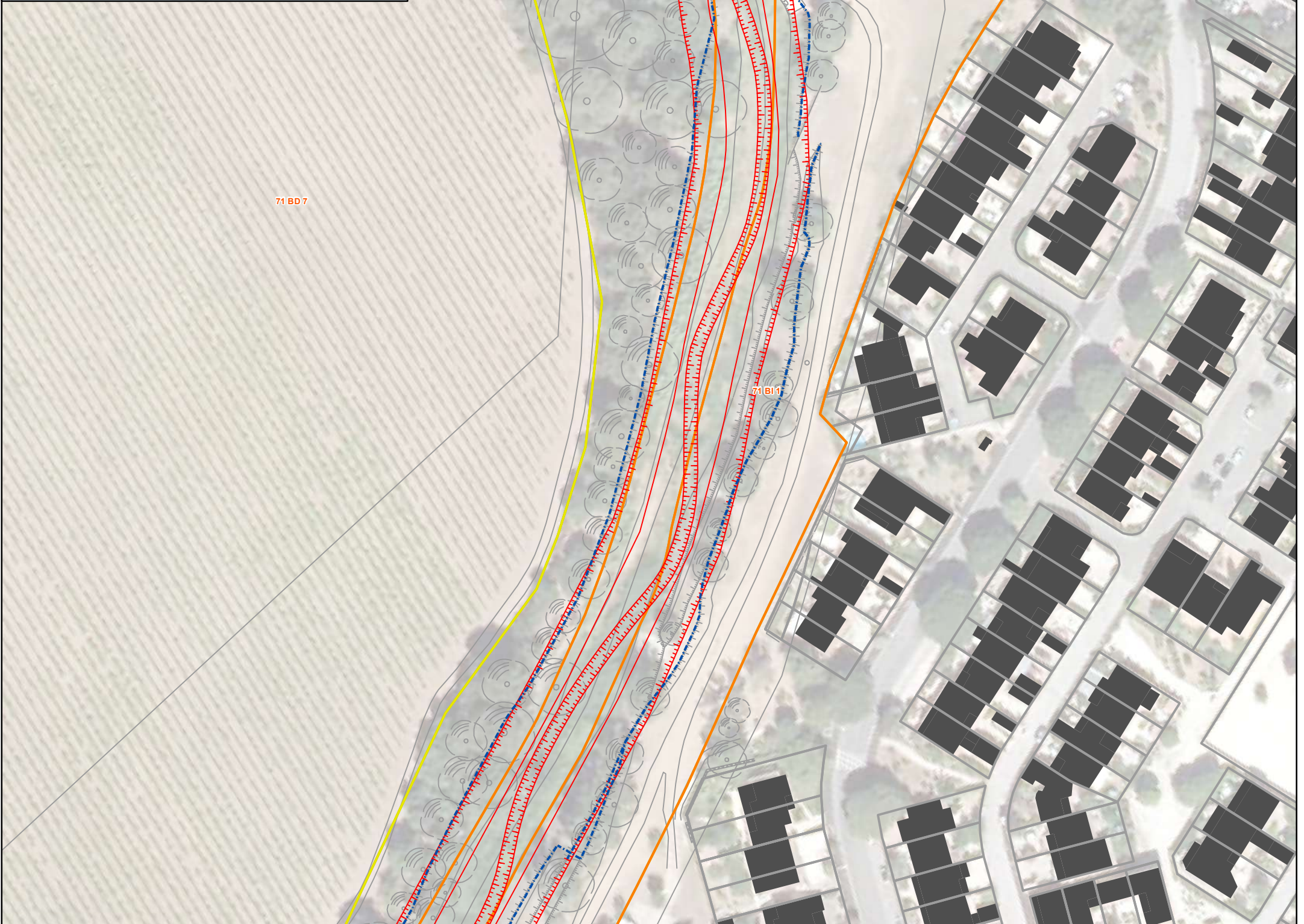
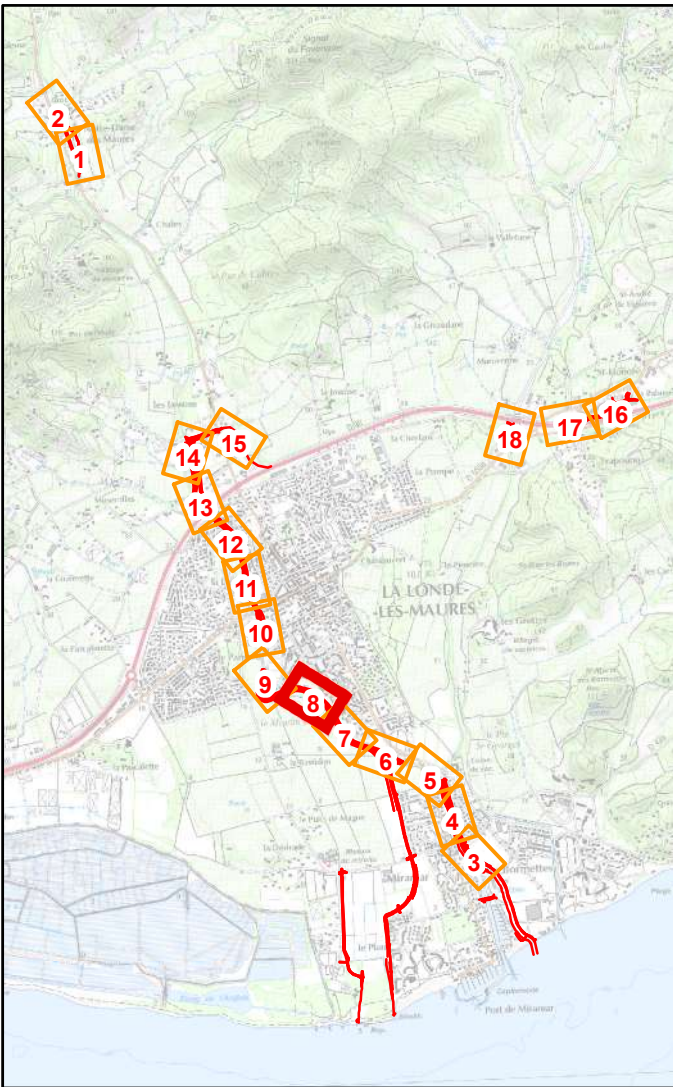
**AMENAGEMENT HYDRAULIQUE DU
MARAVENNE ET DU PANSARD**
Commune de la LONDE LES MAURES

EMPRISE DIG



- Légende**
-  Fosse
 -  Réseau pluvial
 -  Talus
 -  Palplanche
 -  Digue
 -  Parcelles DIG











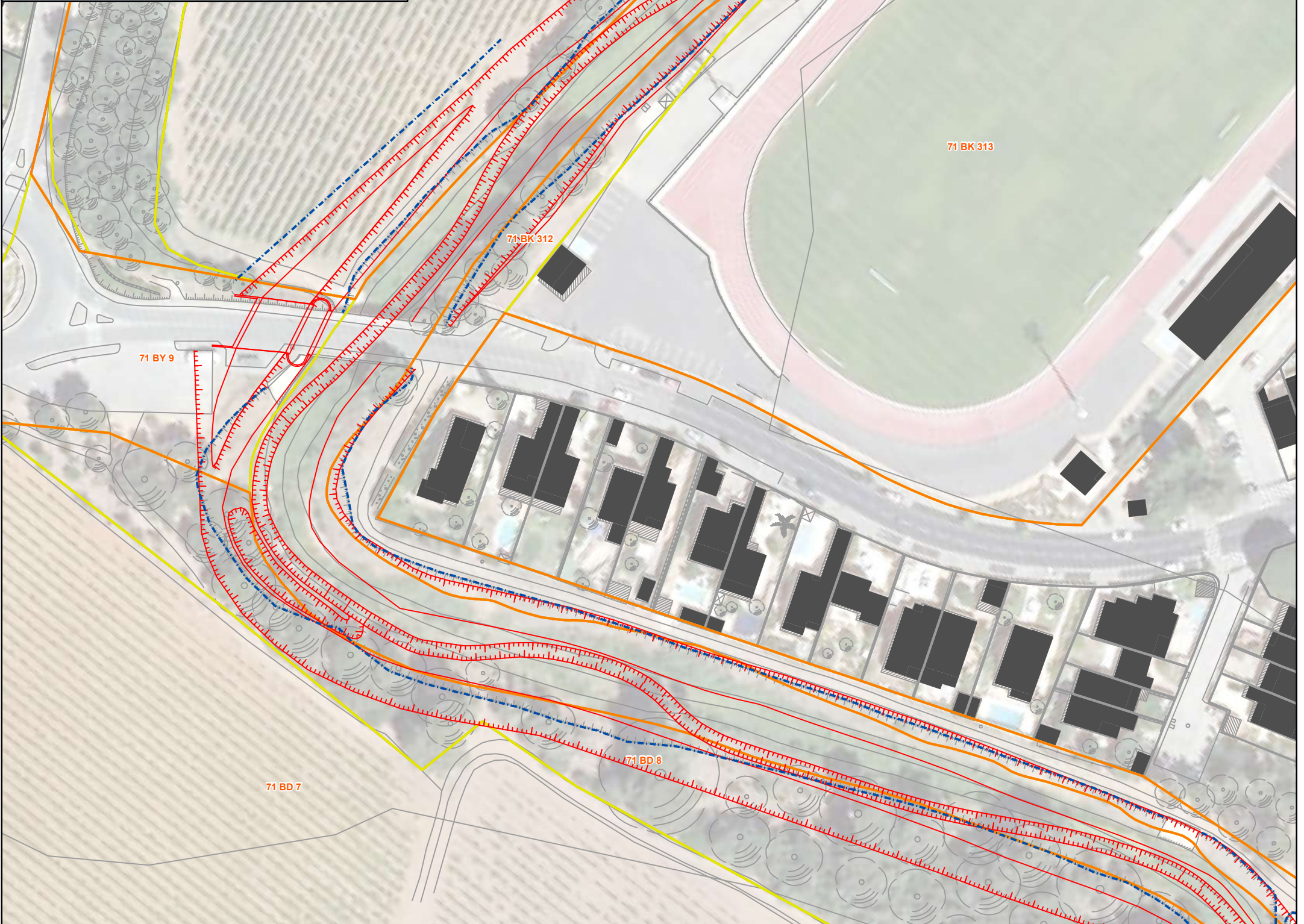
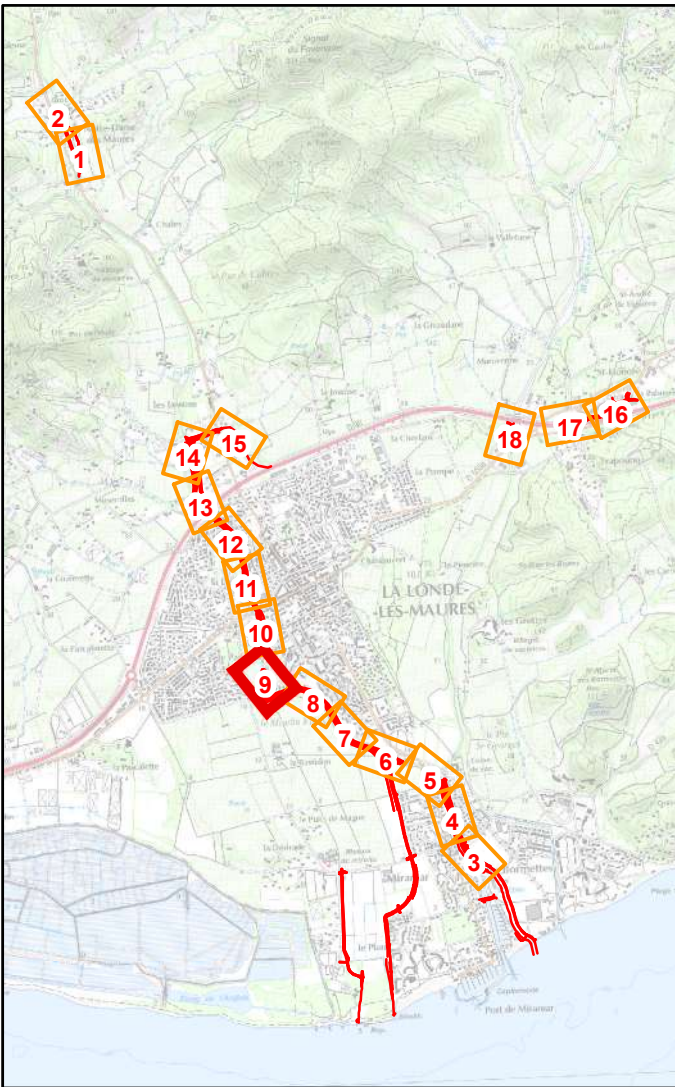
**AMENAGEMENT HYDRAULIQUE DU
MARAVENNE ET DU PANSARD**
Commune de la LONDE LES MAURES

EMPRISE DIG



- Légende**
-  Fosse
 -  Réseau pluvial
 -  Talus
 -  Palplanche
 -  Digue
 -  Parcelles DIG











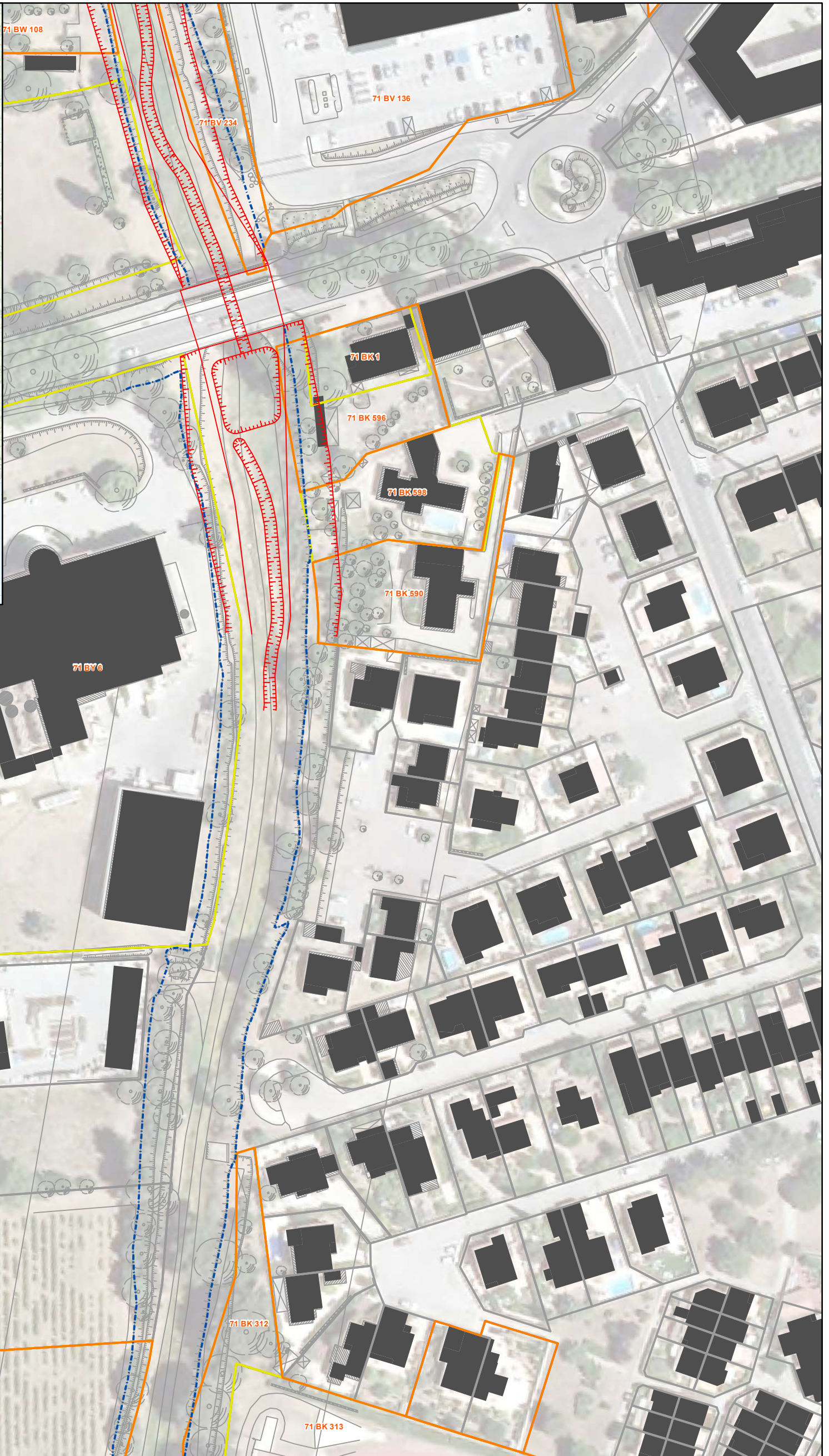
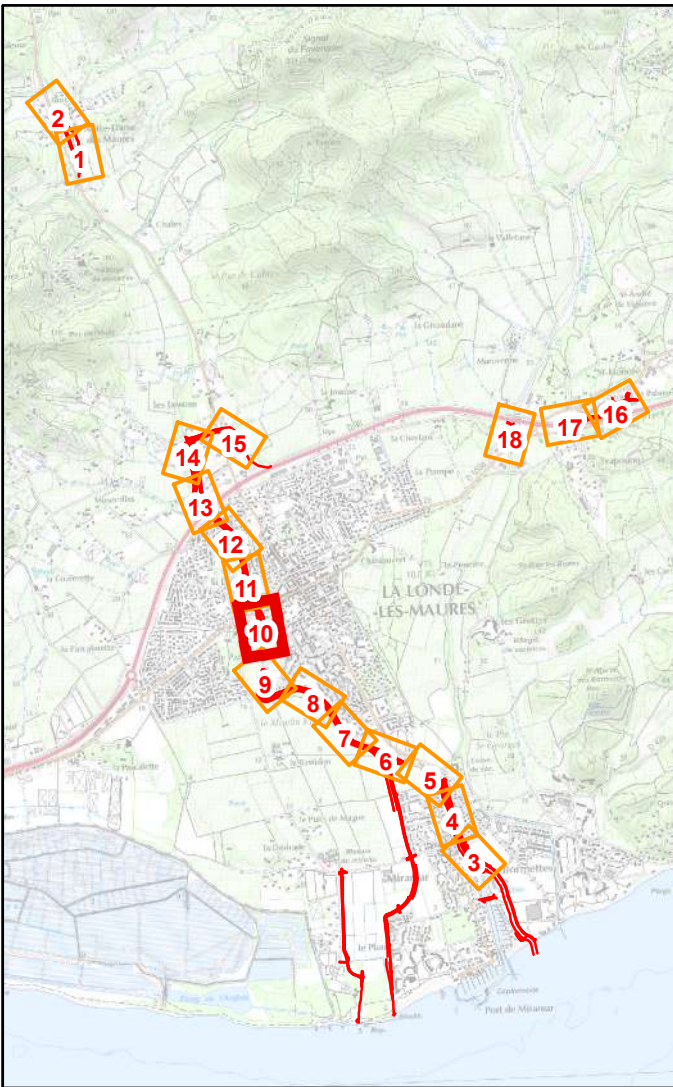
**AMENAGEMENT HYDRAULIQUE DU
MARAVENNE ET DU PANSARD**
Commune de la LONDE LES MAURES

EMPRISE DIG









- Légende**
-  Fosse
 -  Réseau pluvial
 -  Talus
 -  Palplanche
 -  Digue
 -  Parcelles DIG





**AMENAGEMENT HYDRAULIQUE DU
MARAVENNE ET DU PANSARD**
Commune de la LONDE LES MAURES



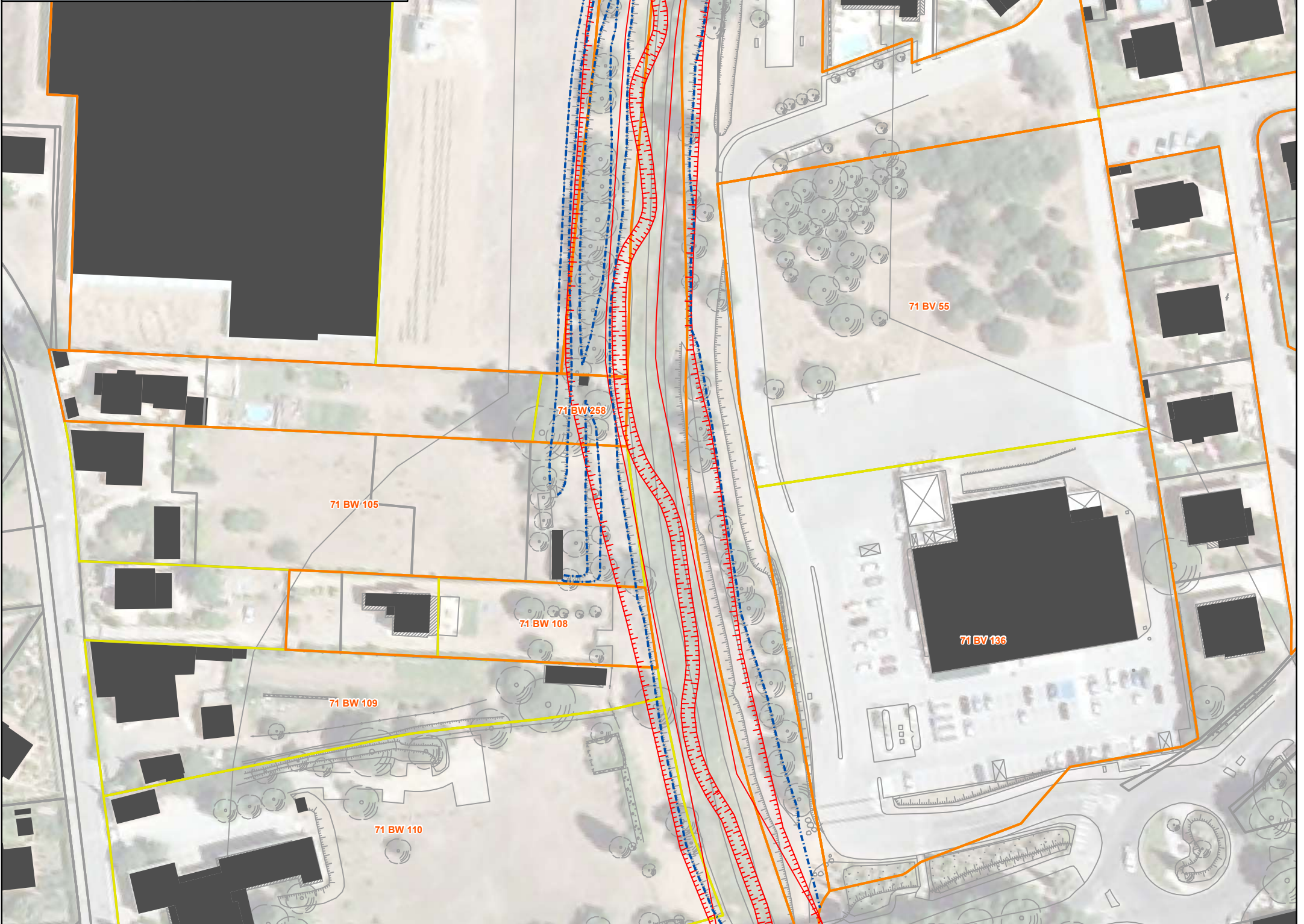
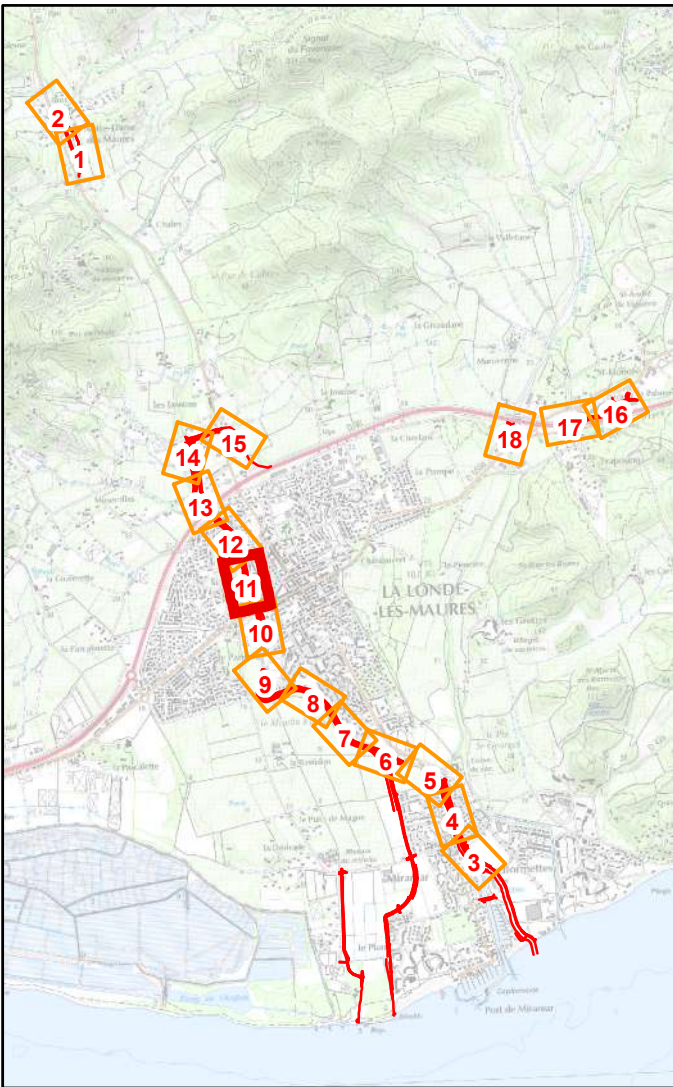
- Légende**
-  Fosse
 -  Réseau pluvial
 -  Talus
 -  Palplanche
 -  Digue
 -  Parcelles DIG



EMPRISE DIG

Planche 10







1:1,100



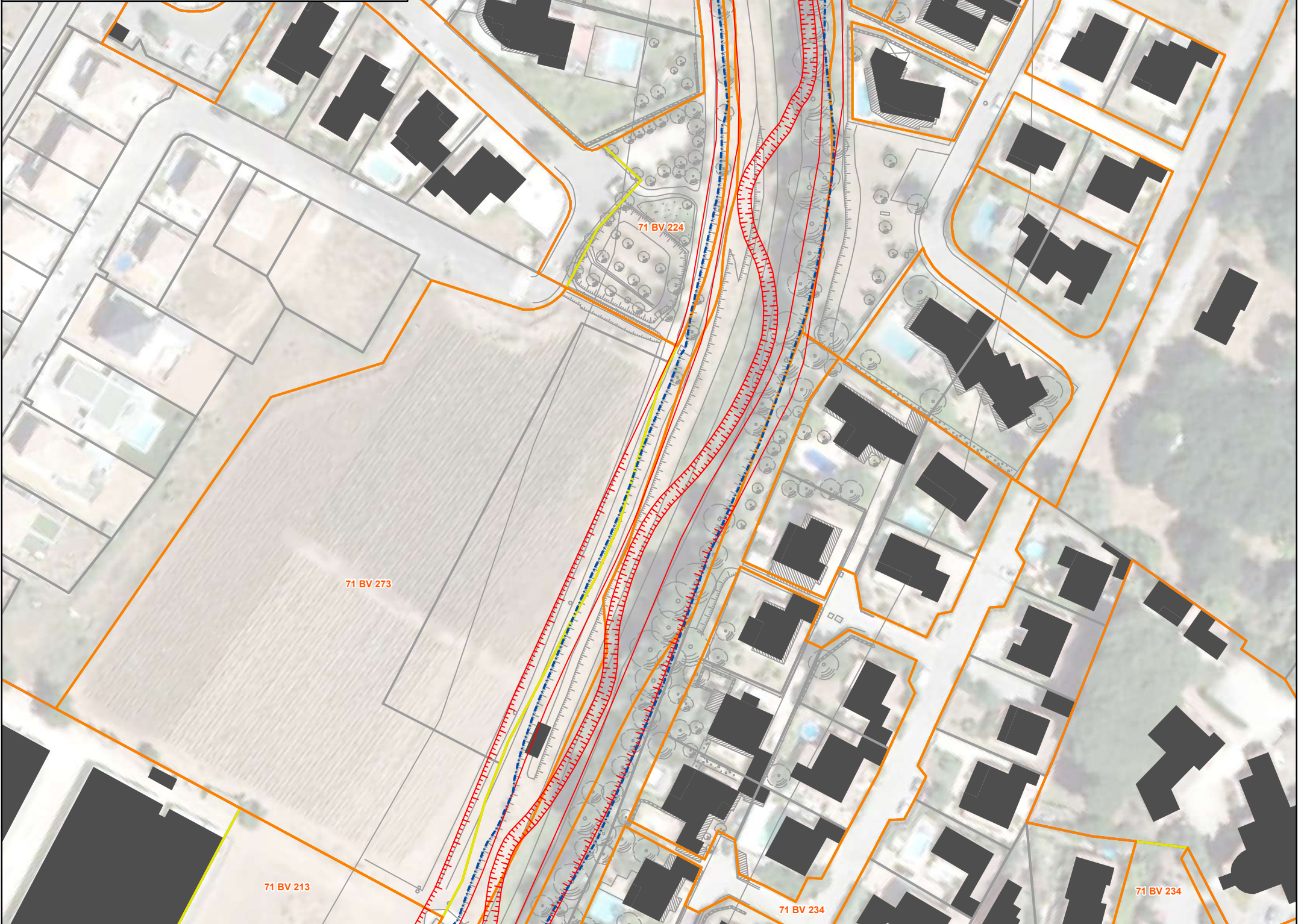
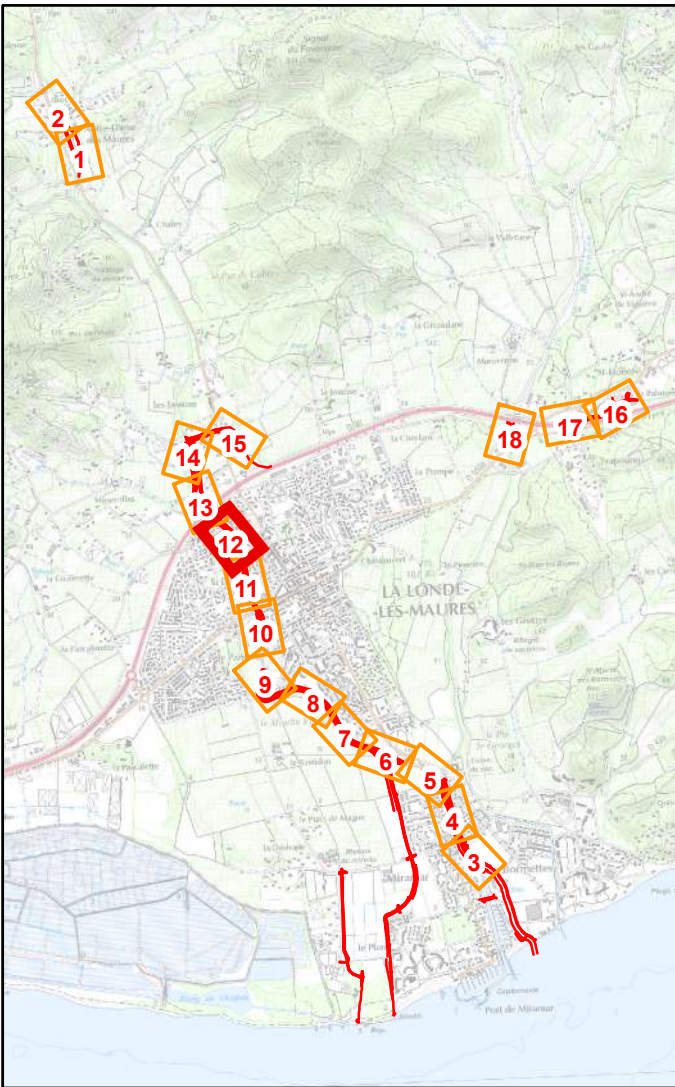
**AMENAGEMENT HYDRAULIQUE DU
MARAVENNE ET DU PANSARD**
Commune de la LONDE LES MAURES

EMPRISE DIG



- Légende**
-  Fosse
 -  Réseau pluvial
 -  Talus
 -  Palplanche
 -  Digue
 -  Parcelles DIG











**AMENAGEMENT HYDRAULIQUE DU
MARAVENNE ET DU PANSARD**
Commune de la LONDE LES MAURES

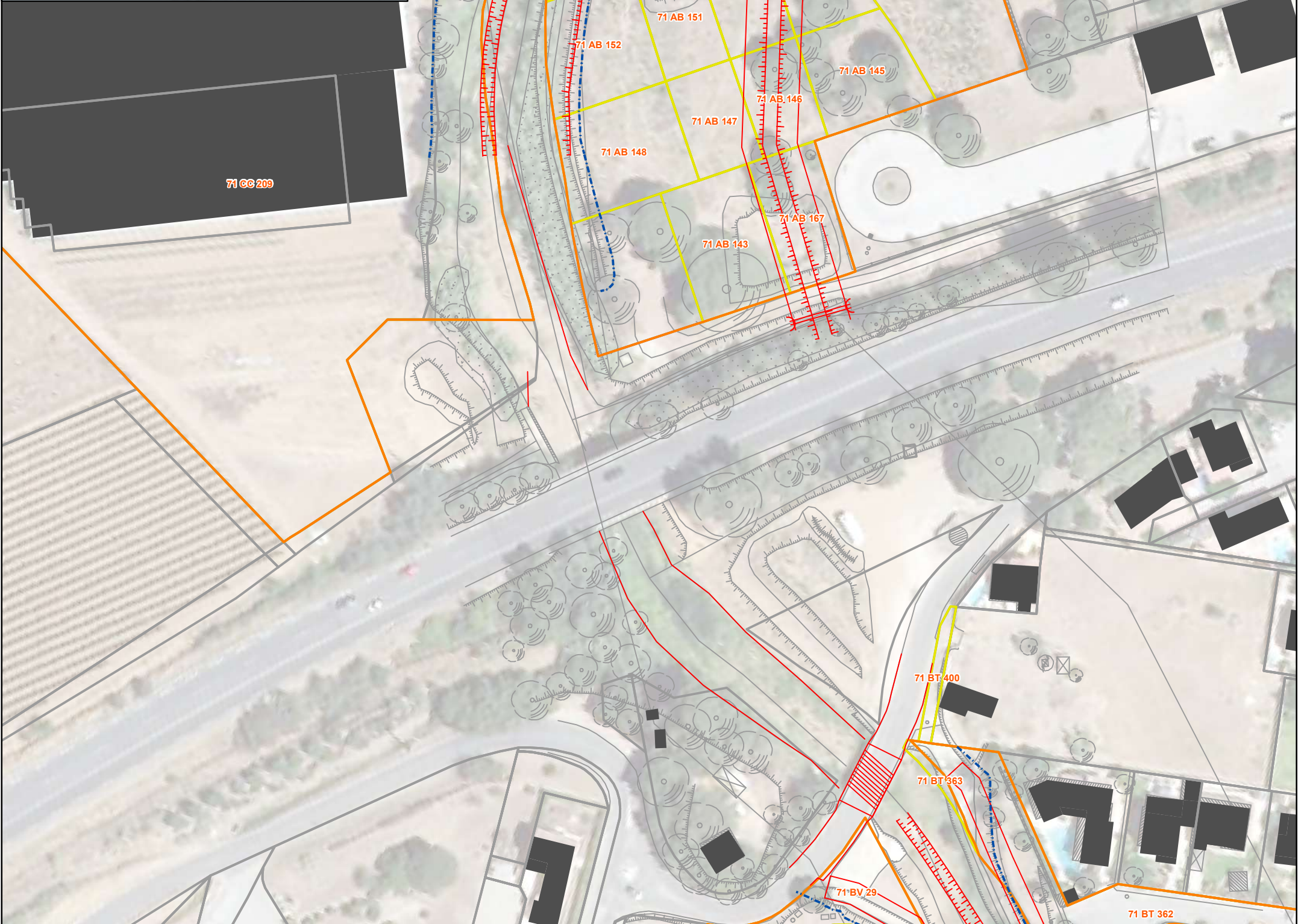
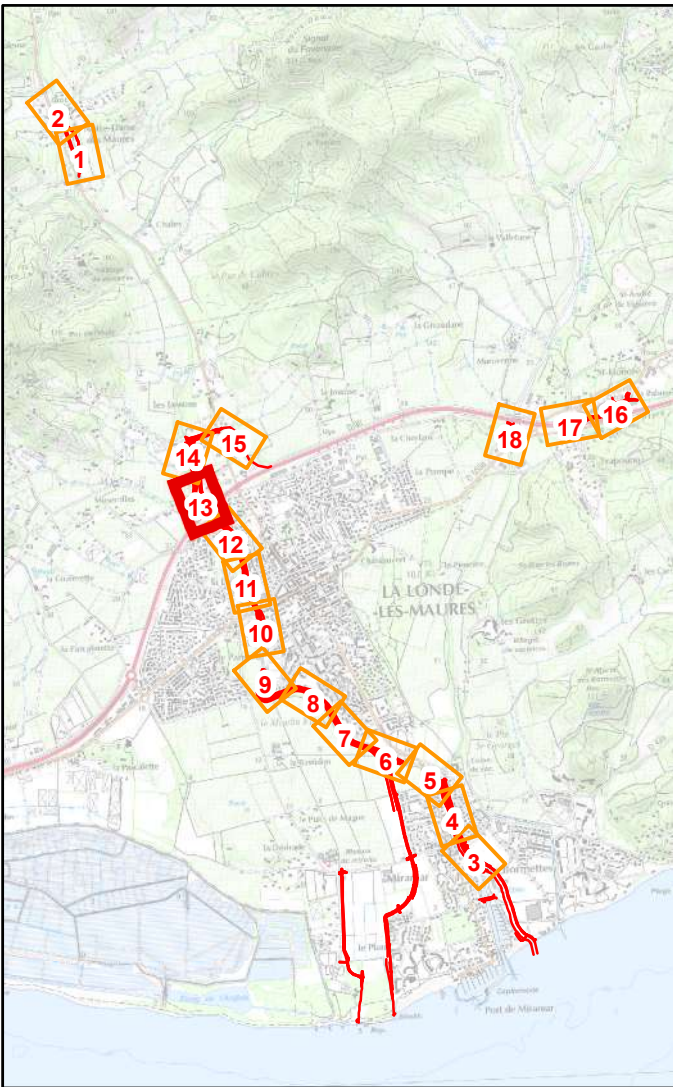
EMPRISE DIG



Légende

-  Fosse
-  Réseau pluvial
-  Talus
-  Palplanche
-  Digue
-  Parcelles DIG











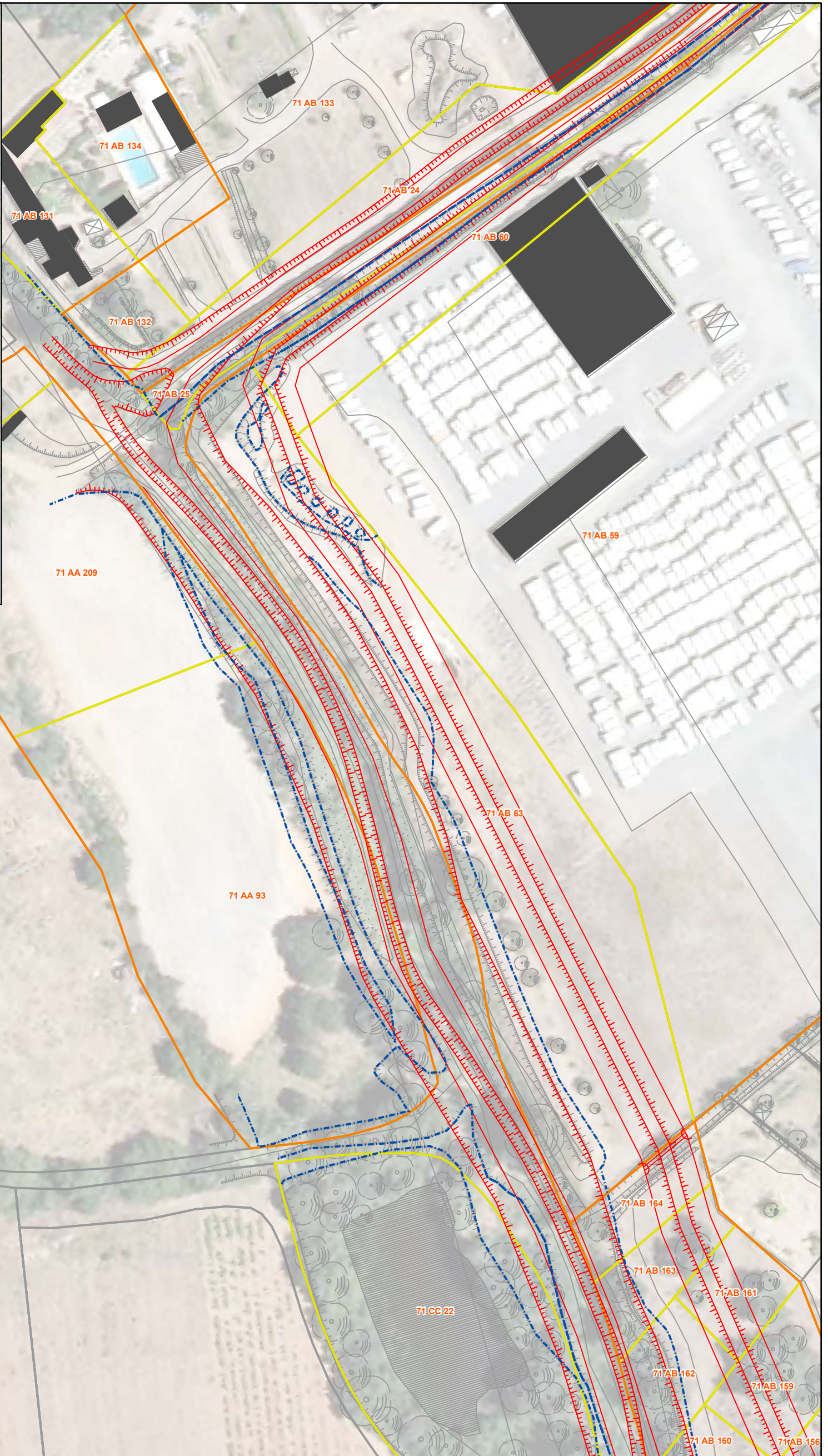
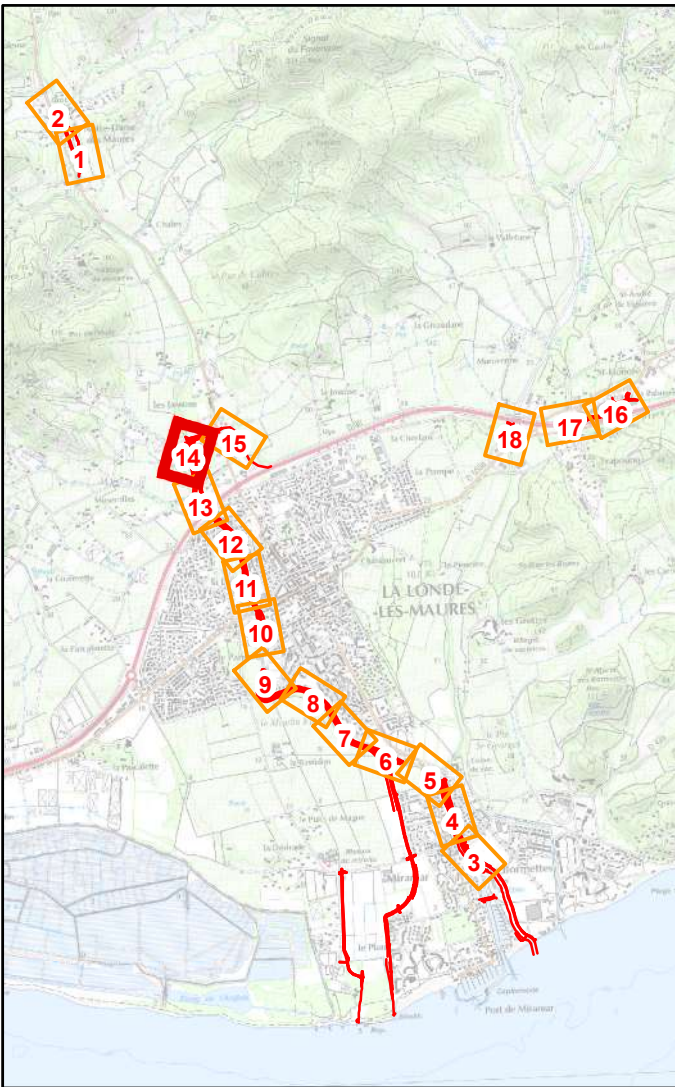
**AMENAGEMENT HYDRAULIQUE DU
MARAVENNE ET DU PANSARD**
Commune de la LONDE LES MAURES

EMPRISE DIG



- Légende**
-  Fosse
 -  Réseau pluvial
 -  Talus
 -  Palplanche
 -  Digue
 -  Parcelles DIG











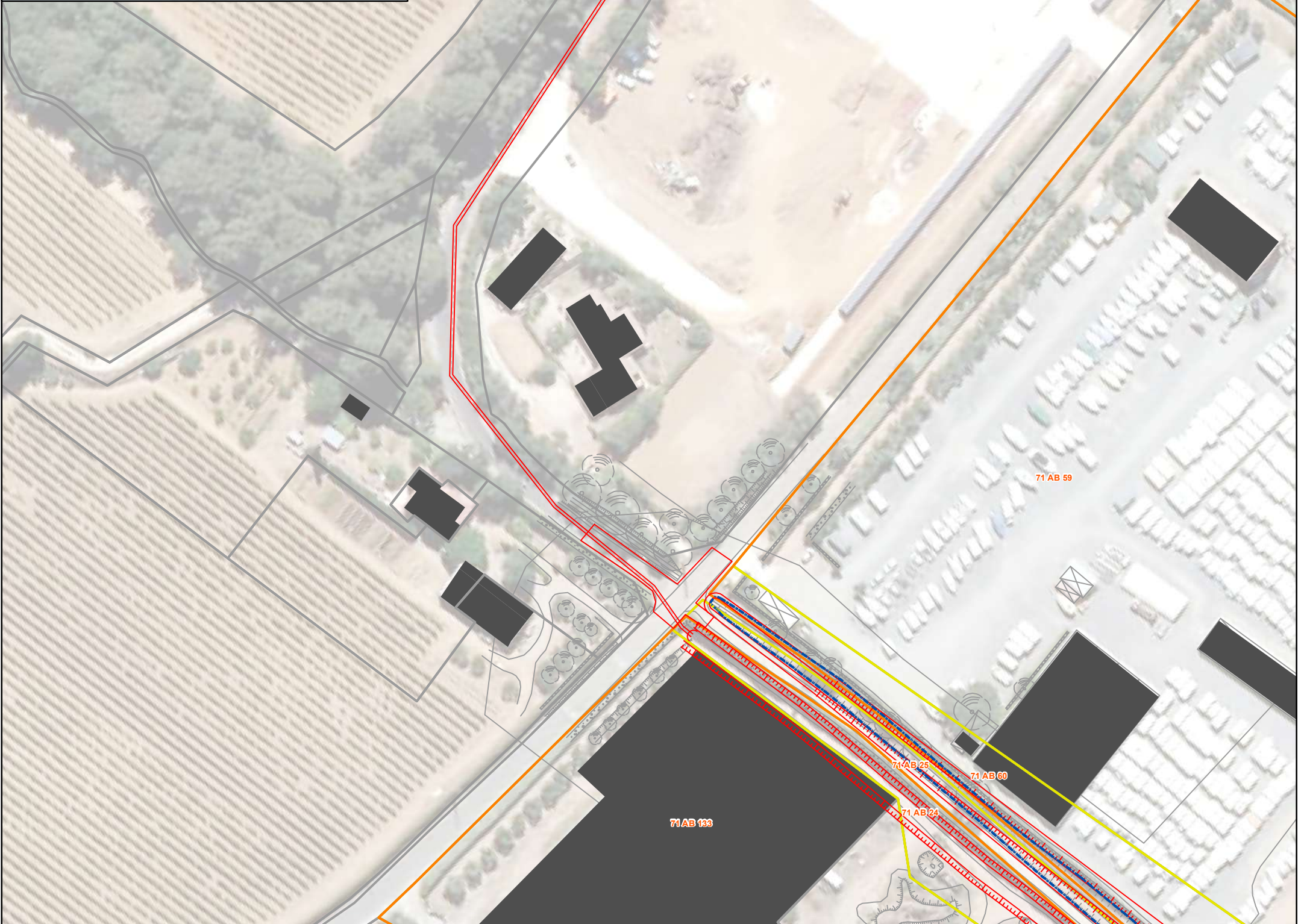
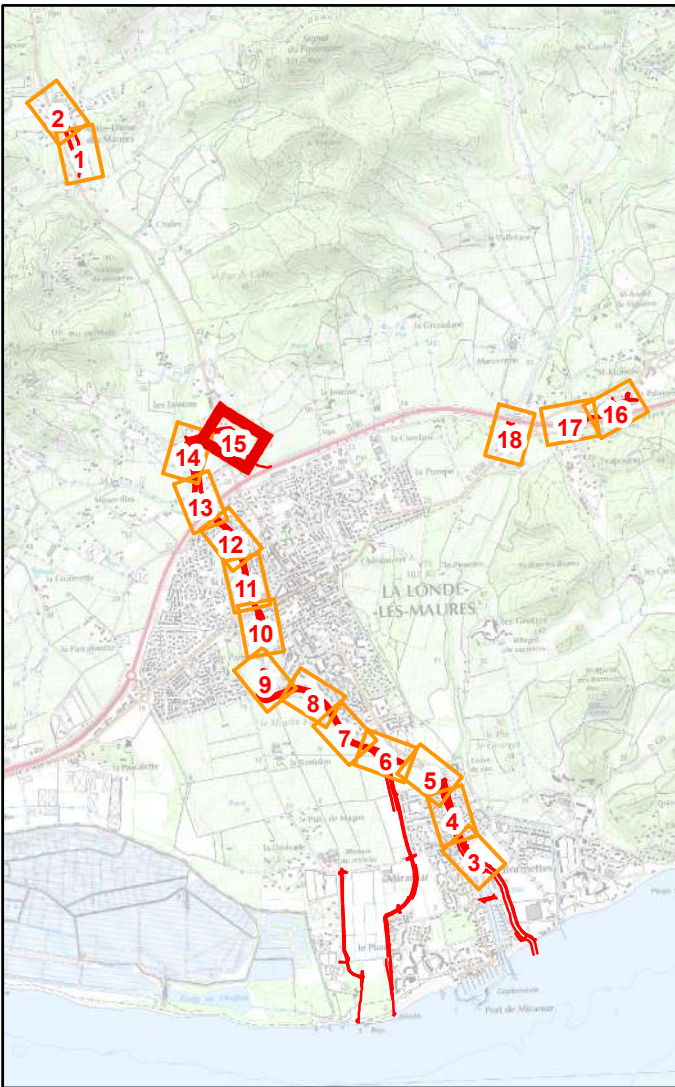
**AMENAGEMENT HYDRAULIQUE DU
MARAVENNE ET DU PANSARD**
Commune de la LONDE LES MAURES

EMPRISE DIG



- Légende**
-  Fosse
 -  Réseau pluvial
 -  Talus
 -  Palplanche
 -  Digue
 -  Parcelles DIG











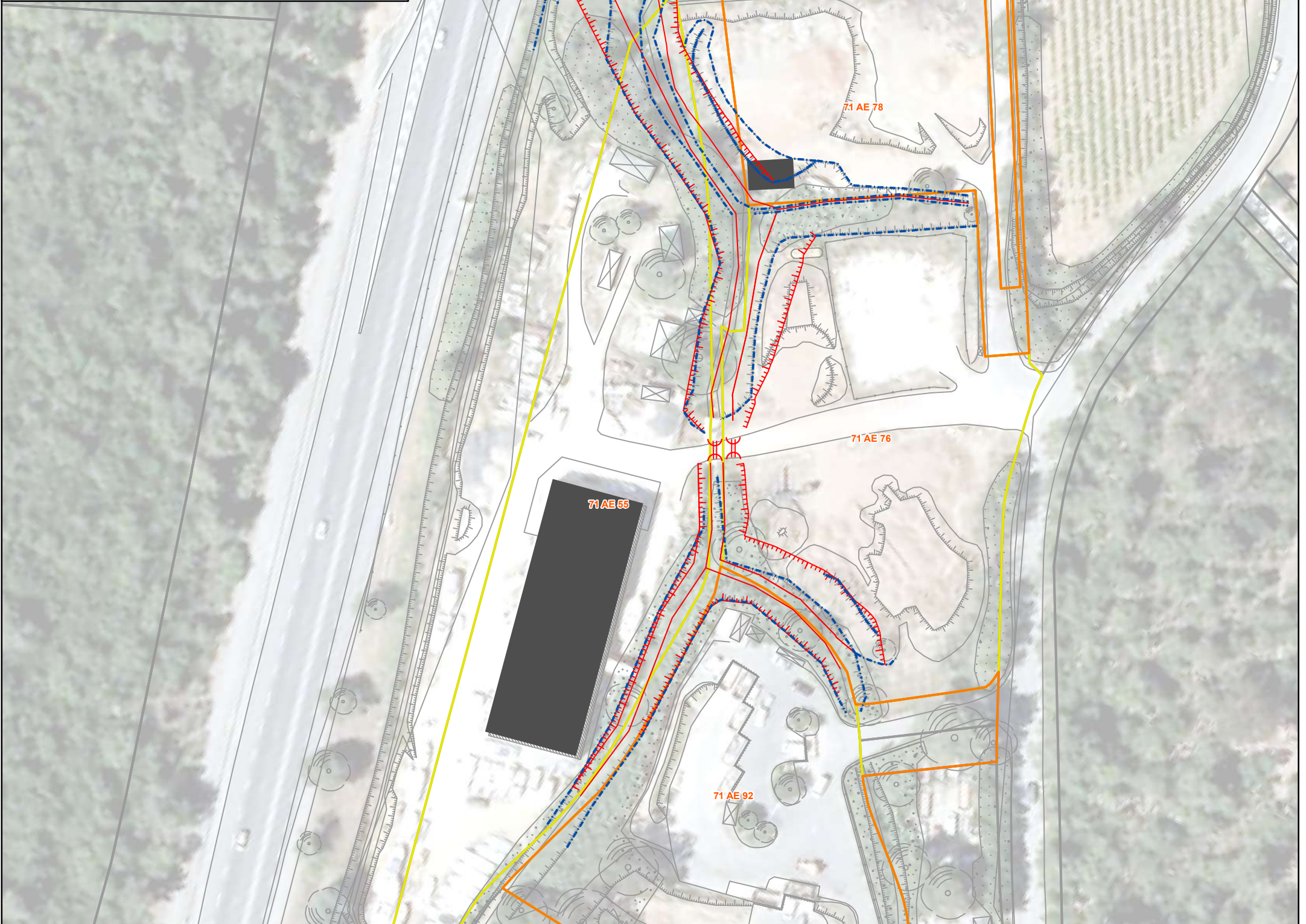
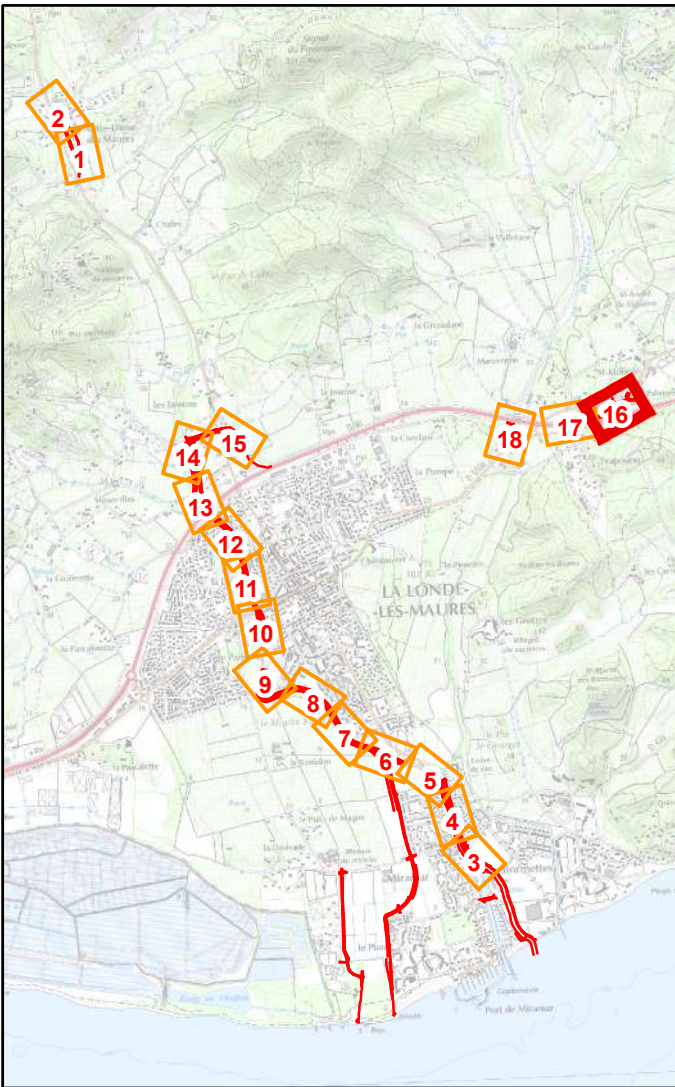
**AMENAGEMENT HYDRAULIQUE DU
MARAVENNE ET DU PANSARD**
Commune de la LONDE LES MAURES

EMPRISE DIG



- Légende**
-  Fosse
 -  Réseau pluvial
 -  Talus
 -  Palplanche
 -  Digue
 -  Parcelles DIG











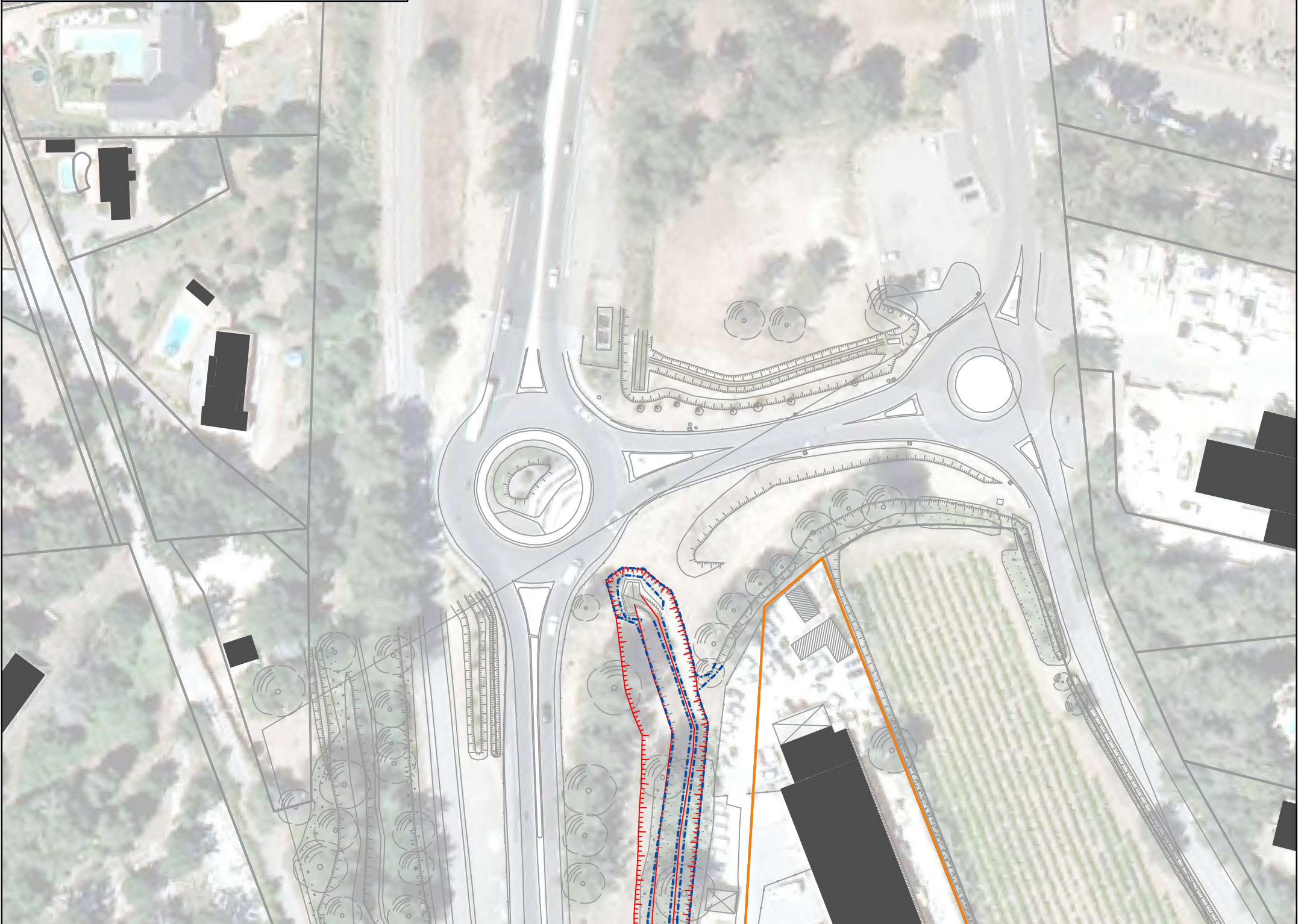
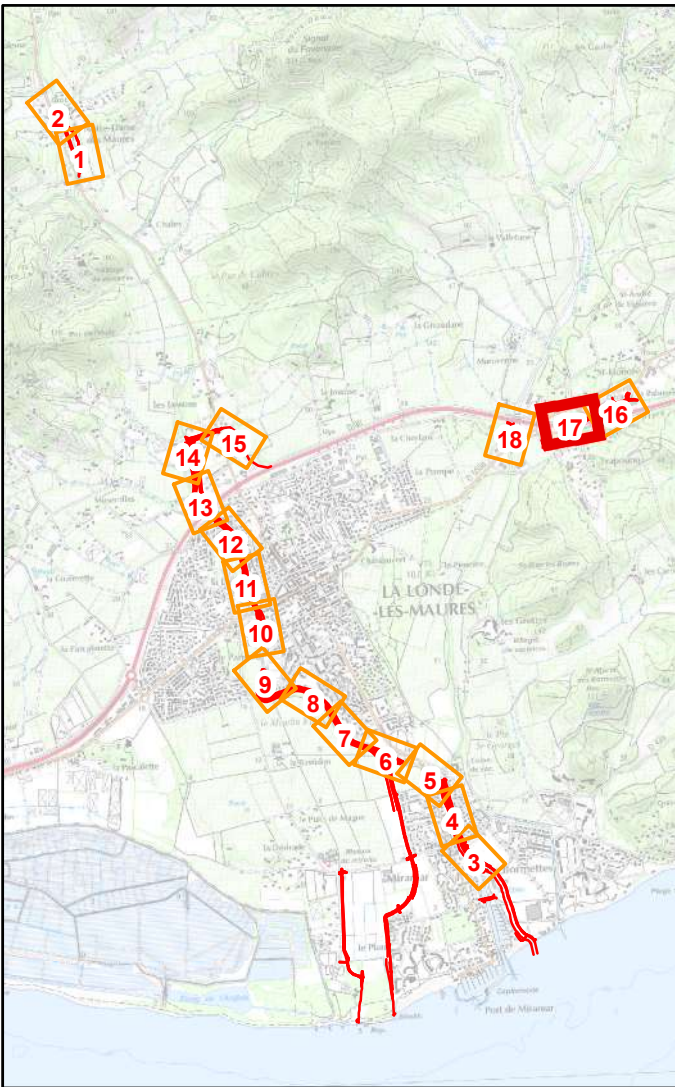
**AMENAGEMENT HYDRAULIQUE DU
MARAVENNE ET DU PANSARD**
Commune de la LONDE LES MAURES

EMPRISE DIG



- Légende**
-  Fosse
 -  Réseau pluvial
 -  Talus
 -  Palplanche
 -  Digue
 -  Parcelles DIG











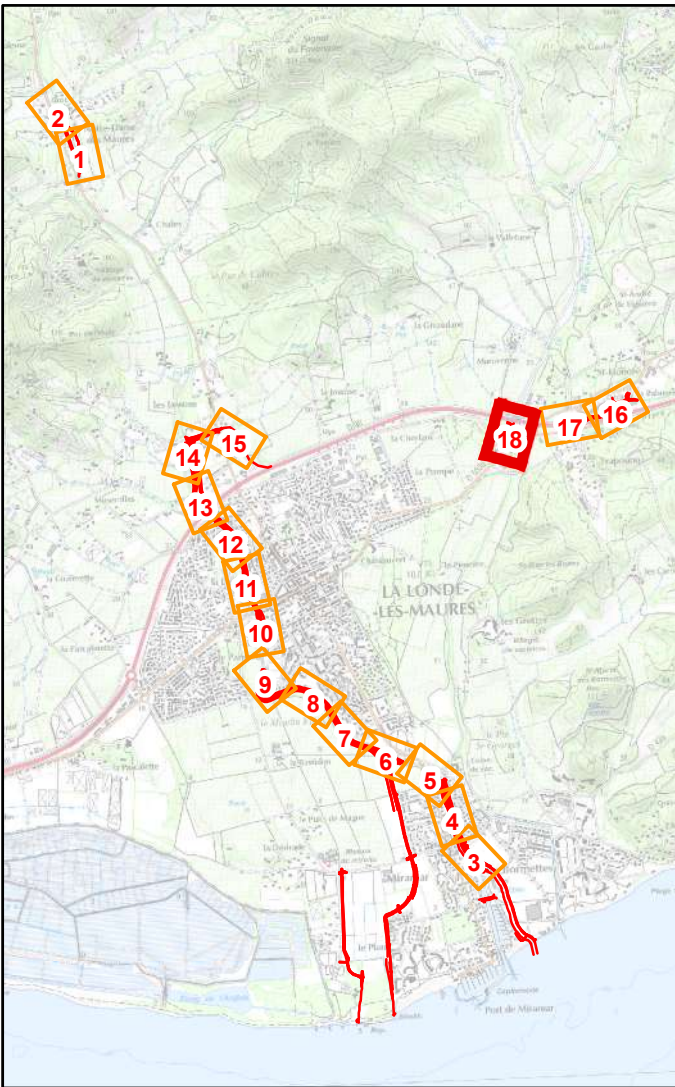
**AMENAGEMENT HYDRAULIQUE DU
MARAVENNE ET DU PANSARD**
Commune de la LONDE LES MAURES

EMPRISE DIG



- Légende**
-  Fosse
 -  Réseau pluvial
 -  Talus
 -  Palplanche
 -  Digue
 -  Parcelles DIG











**AMENAGEMENT HYDRAULIQUE DU
MARAVENNE ET DU PANSARD**
Commune de la LONDE LES MAURES

EMPRISE DIG



- Légende**
-  Fosse
 -  Réseau pluvial
 -  Talus
 -  Palplanche
 -  Digue
 -  Parcelles DIG

