
**PRÉFET DU VAR**  
 Liberté  
 Egalité  
 Fraternité

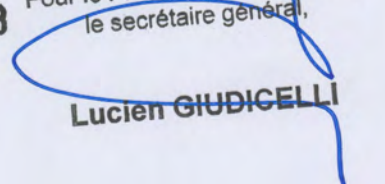
Direction départementale  
 des territoires et de la mer du Var  
 Service planification et prospective  
 Pôles risques










**PLAN DE PREVENTION DES RISQUES  
 D'INONDATION DE LA VALLÉE DE L'ISSOLE  
 ET DE SES PRINCIPAUX AFFLUENTS**

Commune de Sainte-Anastasie-sur-Issole

**2. Documents graphiques**

**CARTE DES HAUTEURS D'EAU POUR LA  
 CRUE DE RÉFÉRENCE**

Vu pour être annexé à  
 l'arrêté préfectoral  
 en date du **27 SEP. 2023** Pour le préfet et par délégation,  
 le secrétaire général  

**LUCIEN GUICELLI**

**Légende**  
 Limite communale  
 Parcelle cadastrale  
**Hauteur d'eau (m)**  
 H<0.2m  
 0.2m<H<0.5m  
 0.5m<H<1m  
 1m<H<2m  
 H>2m  
 Emprise de la crue exceptionnelle  
 Cotes de la crue de référence (mNGF)

0 100 200 m  
 Echelle : 1/3 000

Sources :  
 BD Ortho® - © IGN - 2020  
 BD Parcellaire® - © IGN - 2017  
 BD Topo® - © IGN - 2022  
 GEORIVIES 2021  
 Edition : juillet 2023