
PREFET DU VAR
 Liberté
 Egalité
 Fraternité

Direction départementale
 des territoires et de la mer du Var
 Service planification et prospectives
 Pôle risques

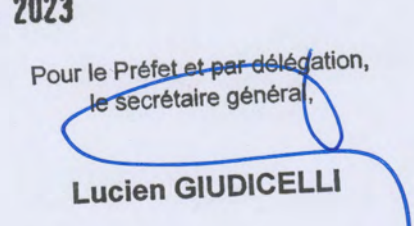
**PLAN DE PREVENTION DES RISQUES
 D'INONDATION DE LA VALLÉE DE L'ISSOLE
 ET DE SES PRINCIPAUX AFFLUENTS**

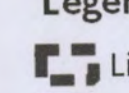





Commune de Sainte-Anastasia-sur-Issole


2. Documents graphiques

**CARTE DES VITESSES D'ÉCOULEMENT
 POUR LA CRUE DE RÉFÉRENCE**

Vu pour être annexé à
 l'arrêté préfectoral
 en date du **27 SEP. 2023**

Pour la Préfet en charge de l'attribution,
 le secrétaire général,

Lucien GIUDICELLI

- Légende**
-  Limite communale
 -  Parcelle cadastrale
 - Vitesse d'écoulement (m/s)**
 -  V < 0.5m/s
 -  0.5m/s < V < 1m/s
 -  V > 1m/s
 -  Emprise de la crue exceptionnelle



Echelle : 1/3 000

Sources :
 BD Ortho - © IGN -
 BD Parcellaire - © IGN -
 BD Topo - © IGN -
 GEORVES

Edition : juillet 2023