

Communes concernées par les servitudes aéronautiques

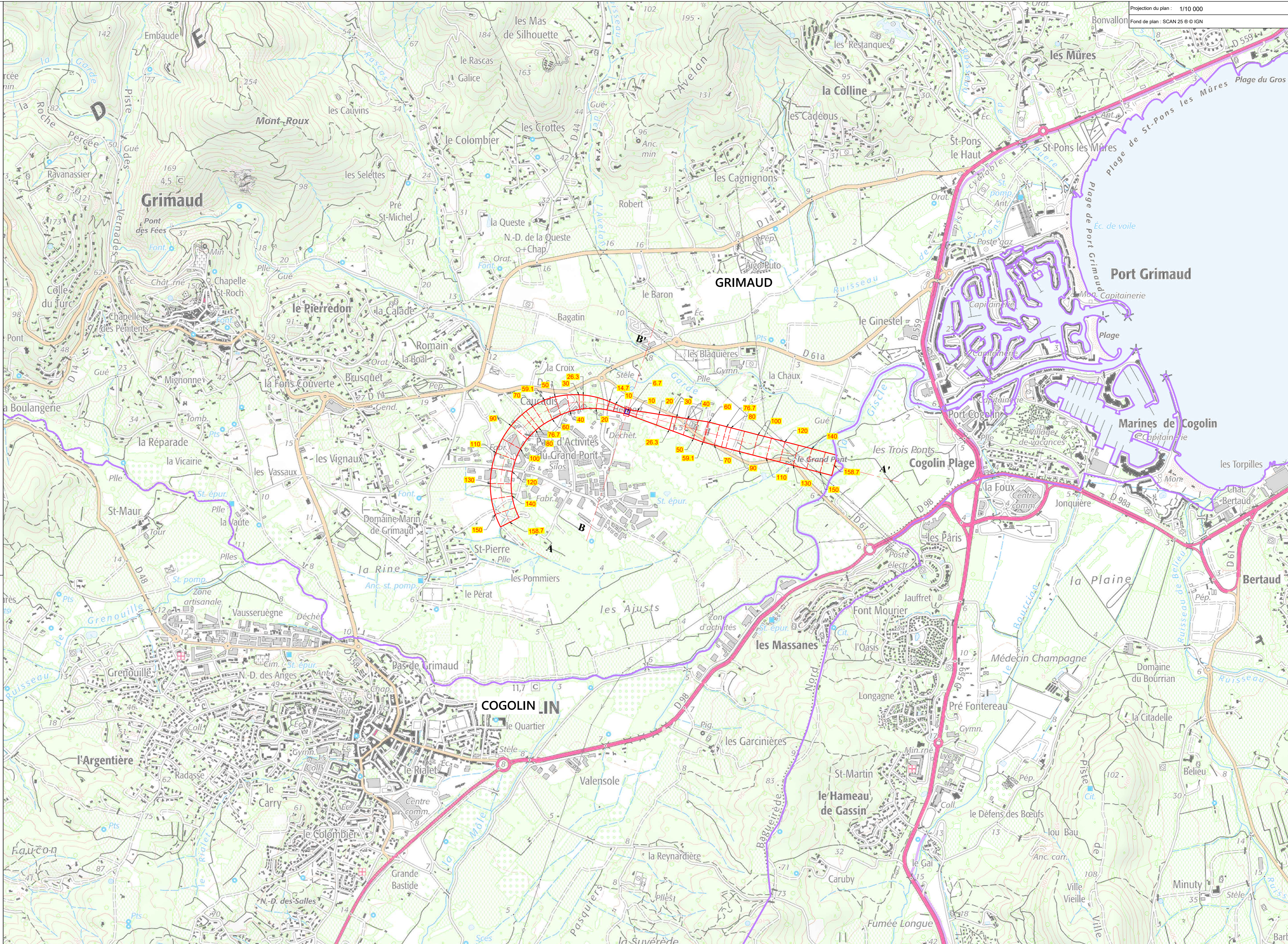
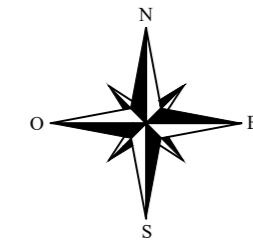
- Communes:
 Département du Var (83)
 • Cogolin
 • Grimaud

Caractéristiques techniques de base :

- Altitude de référence: 6.7 m NGF
- Dimensions FATO: 22.5m X 22.5m
- Aire de sécurité: 30 m X 30 m
- Classes de performances pour l'ensemble des trouées: 2 et 3
- Trouée Sud/est: FATO exploitée à vue
- Trouée Nord/ouest: FATO exploitée à vue

Légende:

- FATO
- Aire de Sécurité
- Limite des surfaces de dégagement
- Intermédiaire des surfaces de dégagement
- Côte altimétrique des surfaces de dégagement
- Limites des communes
- GRIMAUD Commune



MINISTÈRE CHARGÉ DES TRANSPORTS
 Liberté Équité Fraternité



Hélistation de GRIMAUD

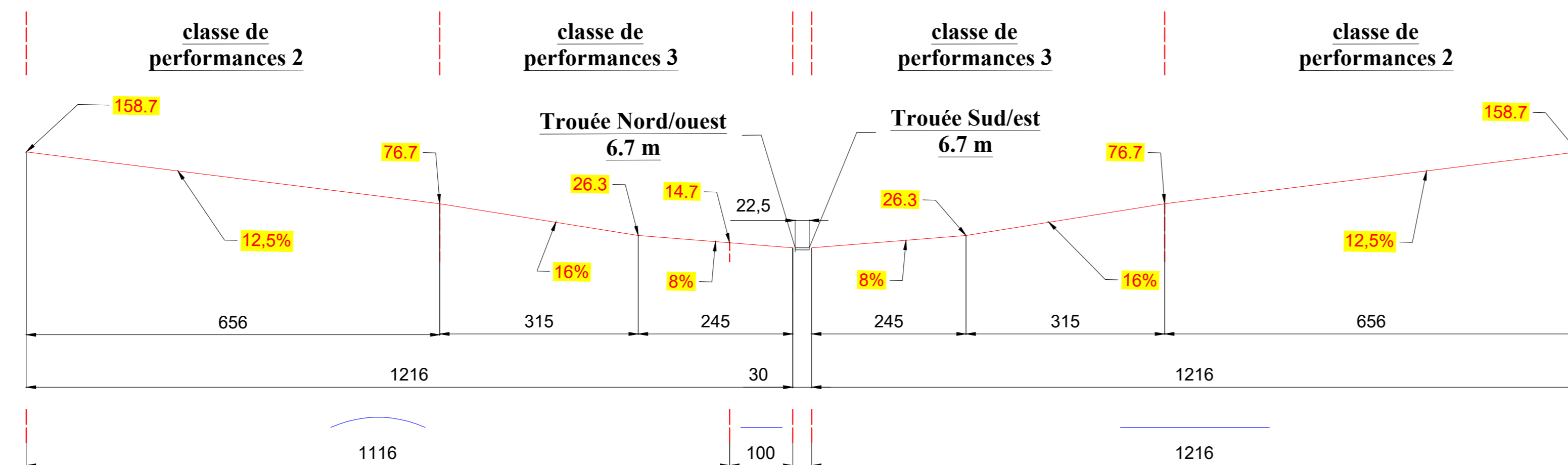
PLAN DES SERVITUDES AÉRONAUTIQUES DE DÉGAGEMENTS

A1 - PLAN D'ENSEMBLE

| Numéro | Echelle | Date |
|--------------------------|----------|----------|
| PSA-A1_SNAI_GRIMAUD_HELI | 1/10 000 | Mai 2023 |
| | | |
| | | |

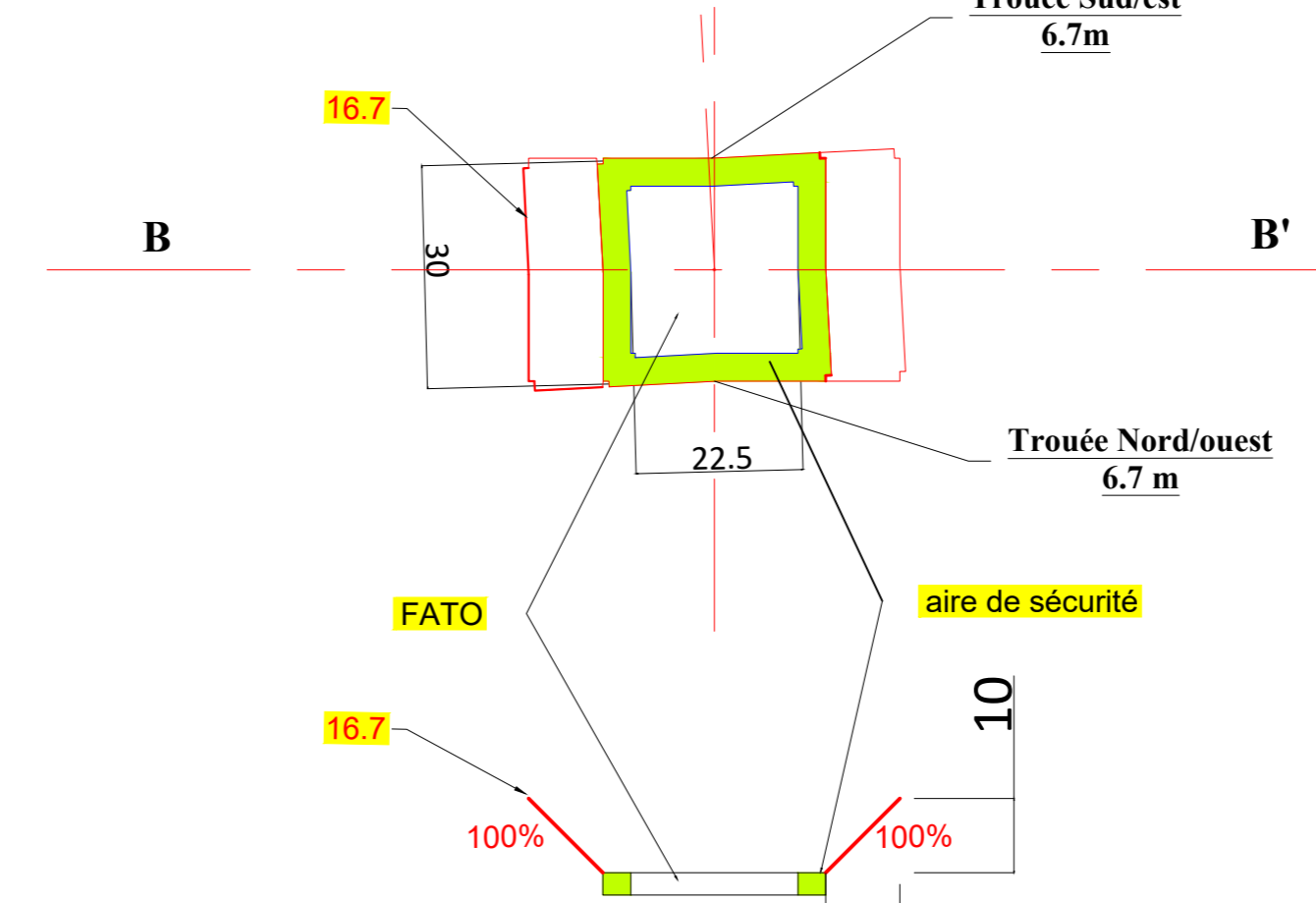
Approuvé par arrêté ministériel en date du 15 janvier 2024

COUPE A-A'



Echelle: sans

COUPE B-B'



Echelle: sans