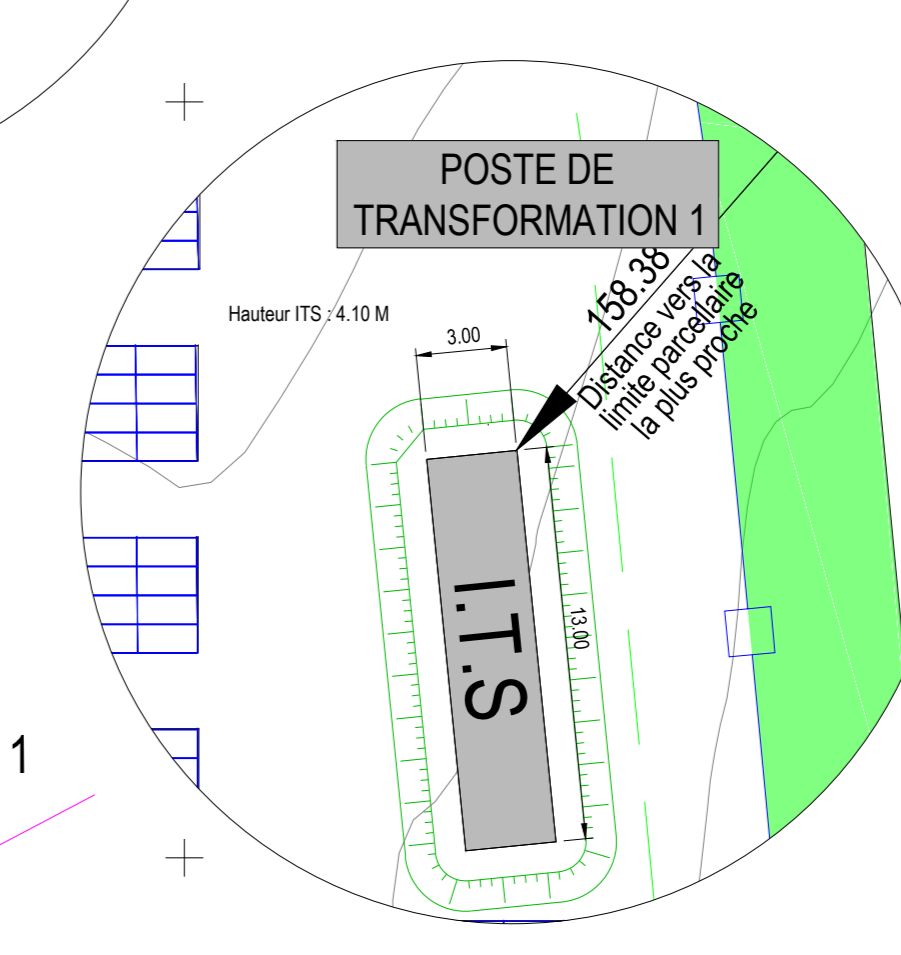
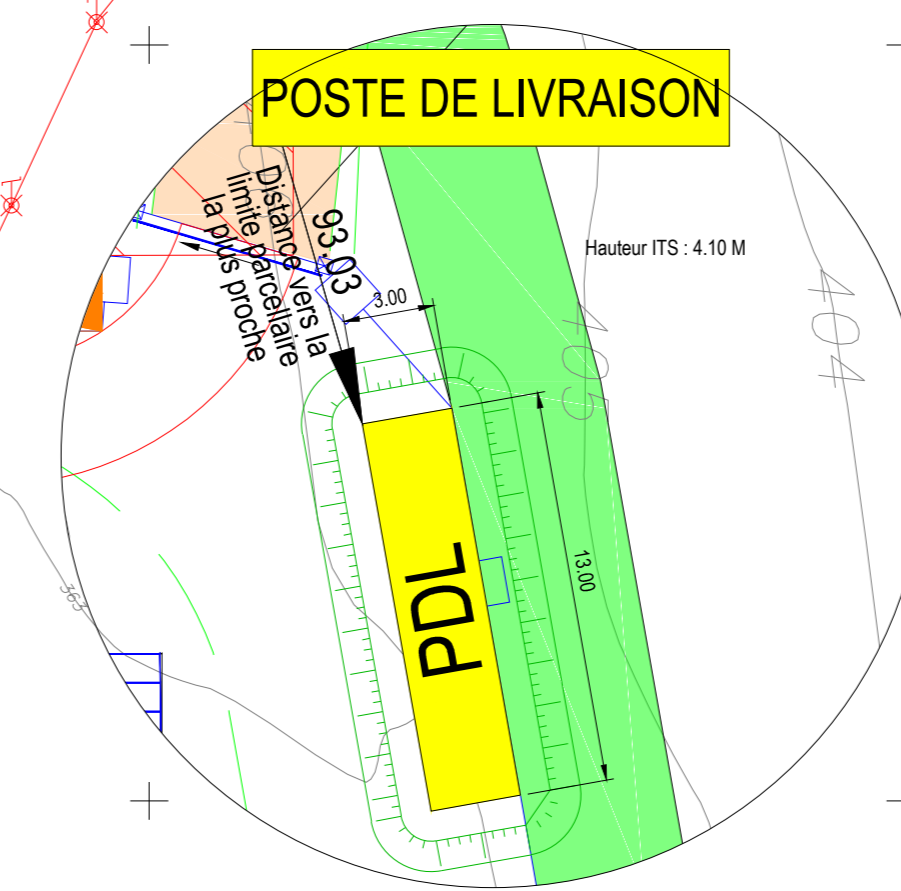
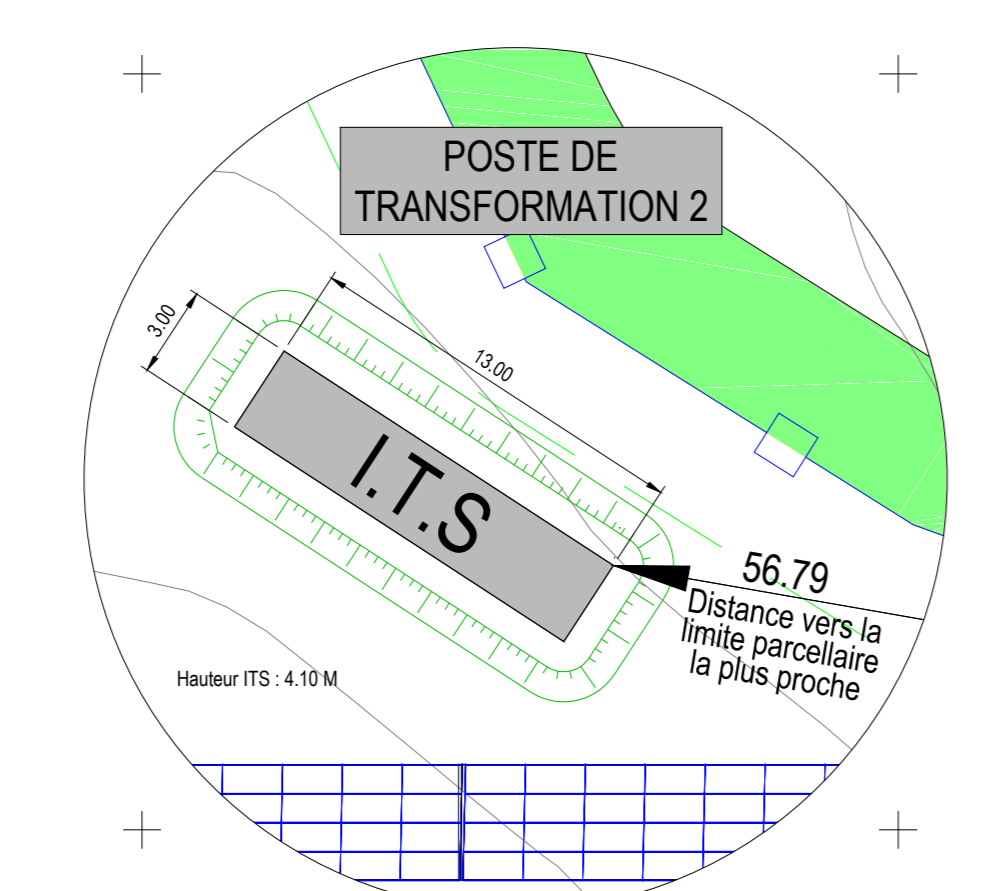


- LEGENDE :**
- Implantation clôture Ht : 2m
 - Portail d'Accès
 - Poste de Livraison
 - Poste de Transformation
 - Structure 4H7
 - Limites cadastrales
 - OLD 50m
 - Accès (6m)
 - Bande coupe feu externe (5m)
 - Bande coupe feu interne (4m)
 - Talus accès
 - Citerne incendie 60 m³
 - Giraton
 - Aire de retournement 25x8
 - Zone d'exclusion 5m (Aristoloché)
 - Fossés
 - Bandes empierrées
 - Micro-barrages

COORDONNEES D'IMPLANTATION DES POSTES

NOM	COORDONNEE X	COORDONNEE Y
POSTE DE LIVRAISON	942488.94	6246351.58
Coordonnées GPS	N 43°16'30,3"	E 5°59'09,8"
POSTE DE TRANSFORMATION 1	942489.33	6246286.21
POSTE DE TRANSFORMATION 2	942576.51	6246051.34



DEMANDE D'AUTORISATION
DE DEFRIQUEMENT

Commune de Méounes
les Montrieux

Lieu-dit : "Planqueisset"

Plan de masse
du projet de parc photovoltaïque

MAITRE D'OUVRAGE :

ENGIE Green

Engie Green
"Le Triade"
Parc d'Activités Millénaire II
215 rue Samuel Morel - CS 20756
34367 Montpellier Cedex 2
Tel : 04 99 52 64 70
Fax : 04 07 15 09 39

Pièce N°2 bis

Echelle: 1/1000

Projet de parc solaire au sol

Indice	Modifications	Date	Etat	Vérifié
A	Réalisation du document	12/12/2018	V. Hurrot	A. Chapuikot
B	Mise à jour	08/01/2019	V. Hurrot	A. Chapuikot
C				
D				
E				
F				